


**S.N.C.V. BRABANT N.M.V.B.**

**INDICATEUR — REISGIDS**

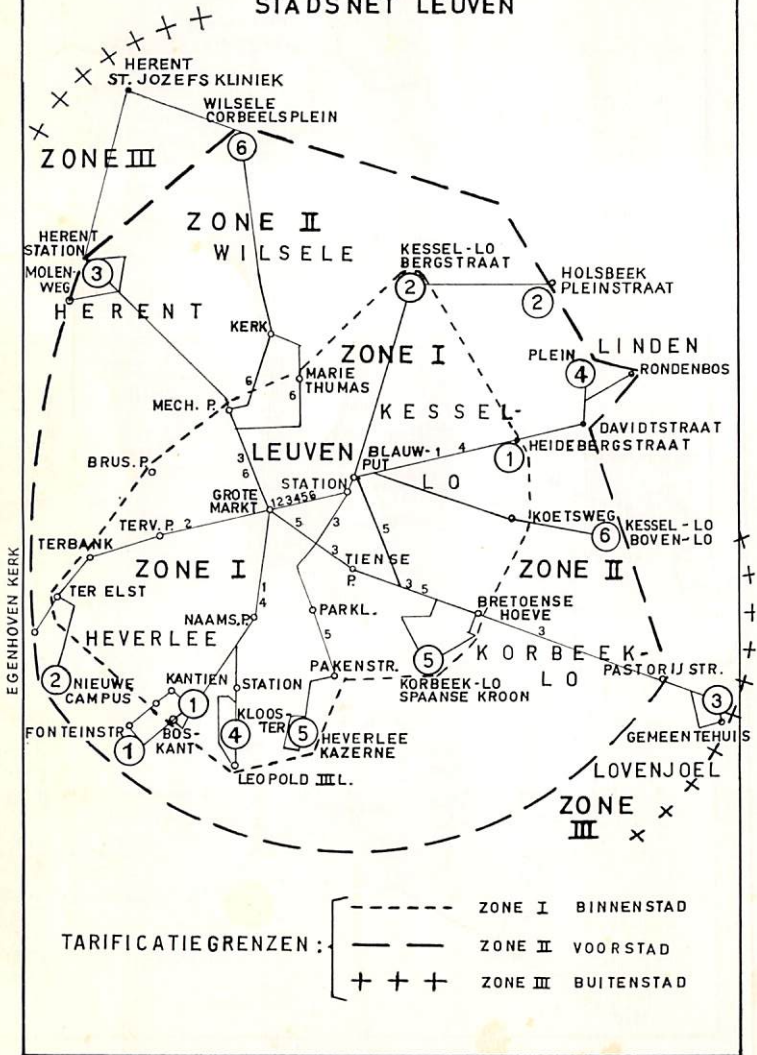
**3.6.73**

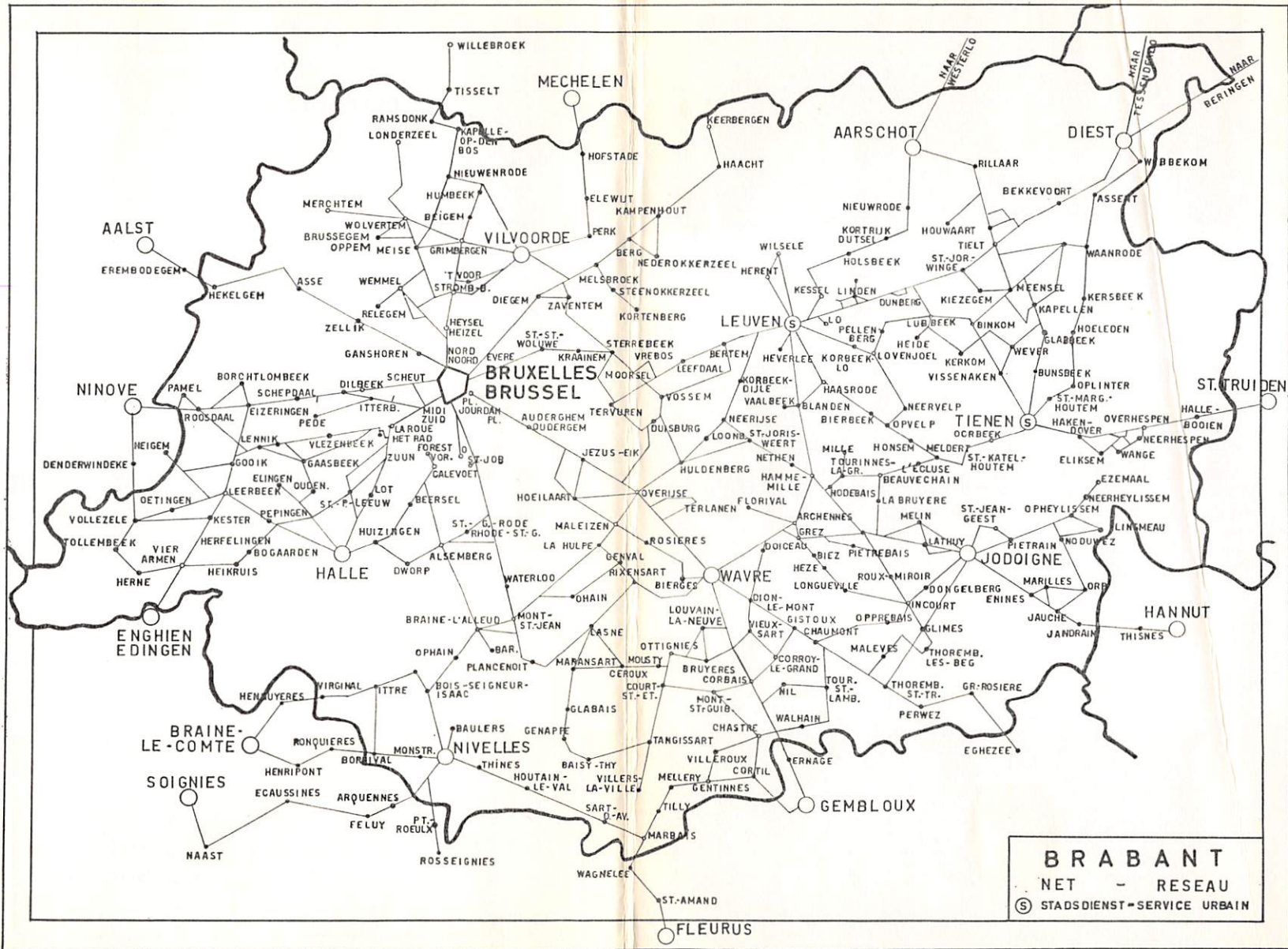
**25.5.74**

Prix - Prijs : 25 F



# STADSNET LEUVEN





**BRABANT**  
 NET - RESEAU  
 (S) STADSDIENST - SERVICE URBAIN

**S. N. C. V.****N. M. V. B.****BRABANT****DIRECTION DU GROUPE :**

Rue Bara, 107  
1070 BRUXELLES  
C.C.P. 1026.38

**GROEPSDIRECTIE :**

Tel. (02) 21.00.04 - 21.00.05  
21.00.06 - 21.00.07  
P.C.R. 1026.38

**DEPOTS**

Asse .....	(02) 52.64.01
Chastre .....	(010) 657.48
Cureghem - Kuregem .....	(02) 21.00.04
	(02) 21.00.05
	(02) 21.00.06
	(02) 21.00.07
Dilbeek .....	(02) 21.10.63
Evere .....	(02) 34.80.78
Grimbergen .....	(02) 59.19.83

**STELPLAATSEN**

Haacht .....	(016) 614.50
La Roue - Het Rad .....	(02) 21.10.64
Leerbeek .....	(02) 52.42.09
Leuven - Louvain .....	(016) 250.98
	(016) 250.99
Nivelles - Nijvel .....	(067) 231.08
Overijsse .....	(02) 57.73.09
Uccle - Ukkel .....	(02) 76.16.91

**SIGNES CONVENTIONNELS**

Supprimé les dimanches et jours fériés.  
Dimanches et jours fériés seulement.  
Supprimé les samedis, dimanches et jours fériés.

Samedi seulement.

Samedi, dimanche et jours fériés seulement.  
Supprimé le samedi.

Ne circule pas pendant la période annuelle des congés payés, c'est-à-dire du dimanche 8 juillet jusqu'au samedi 28 juillet 1973.

Ne circule pas pendant les vacances scolaires, ni les jours de congés octroyés aux établissements d'enseignement. Ne circule donc pas :

- du samedi 9 juin 1973 au mardi 12 juin 1973 inclus;
- du dimanche 1<sup>er</sup> juillet 1973 au samedi 1<sup>er</sup> septembre 1973 inclus;
- du mercredi 31 octobre 1973 au dimanche 4 novembre 1973 inclus;
- le jeudi 15 novembre 1973;
- du dimanche 23 décembre 1973 au samedi 5 janvier 1974 inclus;
- du vendredi 22 février 1974 au mardi 26 février 1974 inclus;
- du dimanche 7 avril 1974 au samedi 20 avril 1974 inclus;
- le mercredi 1<sup>er</sup> mai, le mercredi 8 mai et le jeudi 23 mai 1974.

Renvois (1) (2) (3)... voir explications au bas du tableau-horaire. Ils impliquent souvent des restrictions à la circulation ou à l'utilisation des trams et autobus.

**CONVENTIONELE TEKENS**

☸ Rijdt niet op zon- en feestdagen.

† Alleen op zon- en feestdagen.

☒ Rijdt niet op zaterdag, zondag en feestdagen.

○ Alleen op zaterdag.

⊕ Alleen op zaterdag, zondag en feestdagen.

□ Afgeschafte op zaterdag.

▲ Rijdt niet gedurende de jaarlijkse periode van het betaald verlof, hetzij van zondag 8 juli tot en met zaterdag 28 juli 1973.

● Rijdt niet gedurende de schoolvakantie, noch op de verlofdagen toegekend aan de onderwijsinstellingen. Rijdt dus niet :

- van zaterdag 9 juni 1973 tot en met dinsdag 12 juni 1973;
- van zondag 1 juli 1973 tot en met zaterdag 1 september 1973;
- van woensdag 31 oktober 1973 tot en met zondag 4 november 1973;
- op donderdag 15 november 1973;
- van zondag 23 december 1973 tot en met zaterdag 5 januari 1974;
- van vrijdag 22 februari 1974 tot en met dinsdag 26 februari 1974;
- van zondag 7 april 1974 tot en met zaterdag 20 april 1974;
- op woensdag 1 mei, woensdag 8 mei en donderdag 23 mei 1974.

Verwijzingen (1) (2) (3)... zie verklaringen onderaan de dienstregeling. Ze duiden veelal op beperkingen in het verkeer of de benutting der trams en autobussen.

**AVIS IMPORTANT**

La S.N.C.V. décline toute responsabilité pour les erreurs ou omissions, de même que pour les changements apportés aux règlements et horaires pendant la période de validité. Les correspondances ne sont pas garanties et ne sont renseignées qu'à titre d'information.

**BELANGRIJK BERICHT**

De N.M.V.B. wijst alle verantwoordelijkheid af voor de onjuistheden en drukfouten, alsook wegens wijziging van de reglementen en dienstregelingen binnen de zeldzheidsduur van deze reisgids. De aansluitingen zijn niet gewaarborgd en worden slechts bij wijze van inlichting aangeduid.

## RENSEIGNEMENTS GÉNÉRAUX

### A. QUELQUES CONSEILS

1. Les autobus sont desservis par un seul agent. La montée se fait par la plate-forme avant et la descente par la porte médiane.
2. Pour accélérer la perception, les voyageurs sont priés de présenter la monnaie exacte. Le receveur n'est pas tenu au change de pièces ou billets de plus de 100 F.
3. Les abonnés, les porteurs d'un libre-parcours, les titulaires d'une carte de réduction, sont invités à présenter leur titre de transport ou de réduction en montant dans la voiture.
4. Tous les arrêts des autobus sont facultatifs. Pour obtenir l'arrêt il est donc indiqué de sonner à temps.
5. Les usagers sont priés de se trouver à l'arrêt cinq minutes avant l'heure officielle de passage. Ils feront distinctement signe au conducteur pour demander l'arrêt.
6. Céder sa place aux futures mamans, aux personnes âgées, aux personnes accompagnées de petits enfants, aux invalides, est un geste de bienséance.
7. Les voitures d'enfants ne sont pas acceptées dans les autobus, sauf des voitures pliantes et réduites ainsi aux dimensions d'une valise et de façon à ne pouvoir blesser ni salir les autres voyageurs. Les vélos sont exclus du transport.
8. Il est strictement défendu de fumer dans les bus et les voitures sauf sur les plates-formes des remorques.
9. Pour des raisons de sécurité les voyageurs ne peuvent stationner sur la plate-forme avant et il convient qu'ils avancent vers l'arrière pour ne pas empêcher la montée des voyageurs à l'arrêt suivant.

### B. BILLETS ET ABONNEMENTS

#### 1. Transport des voyageurs.

##### a) Billets ordinaires.

Il n'existe que des billets simples et à classe unique.

Les enfants de moins de quatre ans accompagnés d'un voyageur voyagent gratuitement s'ils n'occupent pas une place distincte ; ceux de quatre à dix ans sont transportés au prix réduit de 50 %.

Les prix réduits ne peuvent être inférieurs au minimum fixé par les tarifs.

##### b) Abonnements.

Il est délivré des abonnements des catégories ci-après :

1° **Généraux** : valables pour un nombre illimité de voyages sur tout le réseau S.N.C.V. du pays, pour des durées de un, trois ou douze mois ; ils prennent cours le 1<sup>er</sup> du mois.

## ALGEMENE INLICHTINGEN

### A. ENKELE RAADGEVINGEN

1. De autobussen worden door één enkele agent bediend. Het instappen geschiedt langs het voorbalkon en het uitstappen langs de middendie.
2. In het algemeen belang worden de reizigers verzocht gepast geld aan te bieden ; de ontvanger is er niet toe verplicht geldstukken of briefjes met een waarde hoger dan 100 F te wisselen.
3. De abonnees, de houders van vriikaarten en verminderingskaarten zullen uit eigen beweging hun kaart tonen bij het instappen.
4. Daar al de autobushaltes op verzoek zijn, spreekt het vanzelf dat voor het bekomen van een stilstand tijdig moet gebeld worden.
5. De gebruikers worden verzocht zich vijf minuten vóór het officiële uur van doortocht van het voertuig aan de halte te bevinden en duidelijk tekenen te doen aan de bestuurder om te stoppen.
6. Zijn zitplaats afstaan aan toekomstige moeders, aan ouderen van dagen, aan personen die kinderen dragen of aan invaliden is een gebaar van dienstbetoon.
7. Kinderwagens worden in de autobussen slechts opgenomen indien ze kunnen opgeplooid worden en de andere reizigers er zich niet aan kunnen kwetsen of bevuilen. Fietsen worden niet vervoerd.
8. Roken is niet toegelaten in de bussen en ruituigen behoudens op de balkons der bijwagens.
9. Om veiligheidsredenen mag het voorbalkon van de autobussen door de reizigers niet bezet worden en past het dat zij naar achter doorschuiven om het instappen der reizigers aan een volgende halte niet te hinderen.

### B. BIJETTEN EN ABONNEMENTEN

#### 1. Vervoer van reizigers.

##### a) Gewone reiskaarten.

Er bestaan slechts enkele plaatsbewijzen van een enkele klas.

Kinderen van minder dan 4 jaar die vergezeld zijn van een reiziger, reizen kosteloos zo zij geen afzonderlijke plaats innemen ; deze van vier tot tien jaar worden vervoerd tegen 50 % vermindering.

De verminderde prijzen mogen niet lager liggen dan de door de barema's vastgestelde minimumprijzen.

##### b) Abonnementsen.

Hiernavolgende soorten abonnementsen worden afgeleverd :

1° **Algemene** : geldig voor een onbeperkt aantal reizen op geheel het net N.M.V.B. voor één, drie of twaalf maanden, met aanvang op de 1<sup>er</sup> der maand.

**2° Ordinaires :** valables pour un nombre illimité de voyages entre deux points déterminés du réseau, pour des durées de un, trois ou douze mois : ils prennent cours le 1<sup>er</sup> du mois.

**3° Scolaires :** valables entre deux points déterminés du réseau, pour la durée annale des cours ou pour un trimestre scolaire. Ils prennent cours à partir du premier jour scolaire et ne peuvent être utilisés les dimanches, jours fériés ni les jours de vacances mentionnés à la carte d'identification.

**4° A la semaine pour ouvriers :** valables entre deux points déterminés du réseau, donnant droit à six voyages aller et retour par semaine.

Ces abonnements peuvent être obtenus en service combiné avec la Société Nationale des Chemins de Fer Belges et sont délivrés par les stations de cette société pour autant que le point de départ soit situé sur la ligne S.N.C.B., dans le cas contraire les abonnements sont délivrés dans les bureaux de la S.N.C.V.

**5° Abonnements M.T.B. (M = Metro - T = Tram et train - B = Bus).**

Il y a trois types d'abonnements M.T.B., à savoir des abonnements hebdomadaires et des abonnements mensuels et annuels. Ces abonnements donnent droit à un nombre illimité de voyages à l'intérieur du réseau urbain bruxellois de la S.T.I.B., de la S.N.C.B. et de la S.N.C.V. Pour la délimitation du réseau urbain de la S.N.C.V.; voir page 4, 1a.

## C. TRANSPORT DE COLIS ET DES BAGAGES

### 1° Colis accompagnés.

Les bagages à main dont les dimensions ne dépassent pas le volume de 2 valises de grandeur normale ( $\pm 60$  cm de longueur) sont transportés gratuitement.

Pour autant qu'ils ne gênent ou n'incommodent pas les voyageurs, les colis dépassant le volume de 2 valises de grandeur normale, sont acceptés au transport et taxés au même prix que les colis non accompagnés.

### 2° Colis non accompagnés.

Les colis non accompagnés sont taxés suivant le tarif ci-après :

5 kg et moins = 15 F  
plus de 5 kg à 30 kg = 30 F

L'acceptation des colis non accompagnés de plus de 5 kg et d'un poids maximum de 30 kg est limitée aux services spécialement autorisés.

## D. TRANSPORT DES CHIENS

### 1° Petits chiens.

Les petits chiens sont transportés gratuitement, tant sur les lignes ferrées que sur les services d'autobus, pour autant qu'ils ne soient pas dangereux et qu'ils puissent être tenus sur les genoux ou mis sous les banquettes.

### 2° Grands chiens.

Ils sont admis sur les plates-formes des voitures tramways pour autant qu'ils soient muselés et tenus en laisse. Ils sont transportés avec réduction de 50 p.c. sur les prix normaux fixés pour le transport des voyageurs.

Les grands chiens ne sont pas admis dans les autobus sauf ceux qui accompagnent les aveugles munis d'un permis spécial délivré par les ligues des aveugles.

**2° Gewone :** geldig voor een onbepaald aantal reizen tussen twee bepaalde punten van het net voor één, drie of twaalf maanden, met aanvang op de 1<sup>e</sup> der maand.

**3° Schoolabonnementen :** geldig tussen twee bepaalde punten van het net, voor zans het schooljaar of voor een schooltermijn. Ze nemen aanvang op de eerste schooldag en zijn niet geldig op zon- en feestdagen noch op de dagen van vrijaf in de schoolinstellingen vermeld op de identificatiekaart.

**4° Weekabonnementen voor werklieden :** geldig tussen twee bepaalde punten van het net voor zes reizen heen en terug per week.

Abonnementen in gemengde dienst met de Nationale Maatschappij der Belgische Spoorwegen kunnen verkregen worden in de stations van deze maatschappij voor zover het vertrekpunt op de lijn van de N.M.B.S. gelegen is, zoniet worden de abonnementen in de kantoren van de N.M.V.B. afgeleverd.

**5° Abonnements M.T.B. (M = Metro - T = Tram et train - B = Bus).**

Er zijn drie soorten M.T.B.-abonnementen, nl. weekabonnementen alsook maand- en jaarabonnementen. Deze abonnements geven recht op een onbepaald aantal ritten binnen de Brusselse stadzone van de M.I.V.B., van de N.M.B.S. en van de N.M.V.B.

Voor de begrenzing van het stadnet N.M.V.B.; zie blz. 4, 1a).

## C. VERVOER VAN COLLI EN REISGOED

### 1° Begeleide colli.

De handbagage, waarvan de afmetingen de omvang van twee gewone reiskoffers niet overschrijdt ( $\pm 60$  cm lengte) wordt kosteloos vervoerd.

Voor zover ze de andere reizigers niet hinderen, mogen de colli, die de omvang van 2 gewone handkoffers overschrijden, voor het vervoer aangenomen worden tegen dezelfde prijzen als de niet begeleide colli.

### 2° Niet begeleide colli.

Voor de niet begeleide colli worden de hiernavermelde tarieven toegepast :

5 kg en minder = 15 F  
meer dan 5 kg tot 30 kg = 30 F

De aanneming van niet begeleide colli van meer dan 5 kg tot een maximum gewicht van 30 kg blijft beperkt tot de diensten waarvoor een bijzondere toelating is afgegeven.

## D. VERVOER VAN HONDEN

### 1° Kleine honden.

De kleine honden worden kosteloos vervoerd, zowel op de spoor- als op de autobuslijnen, voor zover zij niet gevaarlijk zijn en op de knieën kunnen gehouden worden of onder de banken geplaatst.

### 2° Grote honden.

Grote honden worden op de balkons van de tramruijten toegelaten voor zover zij gemuulband zijn en aan de leiband gehouden worden. Zij worden vervoerd met 50 t.h. vermindering op de gewone prijzen vastgesteld voor het vervoer van de reizigers.

Grote honden worden in de autobussen niet toegelaten uitzonderend deze die blinden, voorzien van een toelating afgeleverd door Blindenverenigingen, begeleiden.

E. REDUCTION POUR VOYAGES  
EN GROUPE

Par trams ou autobus ordinaires.

1° Sociétaires.

35 % pour les groupes de 12 à 24 voyageurs payants.

50 % pour les groupes de 25 ou plus voyageurs payants.

2° Associations de jeunes gens.

50 % aux membres âgés de moins de 21 ans pour les groupes de 10 voyageurs minimum payants.

Les autres membres du groupe qui ne réunissent pas ces conditions d'âges bénéficient du régime sub. 1°.

Gratuité : 1 billet gratuit « guide » par groupe de 15 voyageurs âgés de moins de 21 ans.

3° Voyages scolaires.

50 % par élève pour les groupes de 10 élèves payants et aux professeurs en surnombre.

Gratuité : 1 billet « professeur » gratuit pour les groupes de 15 élèves.

- Par trams ou autobus spéciaux.

Pour les conditions, s'adresser, au plus tard 2 jours ouvrables avant le jour du départ au Service du Mouvement de la Direction du Groupe.

E. VERMINDERINGEN  
VOOR GROEPSREIZIGERS

Met gewone trams of autobussen.

1° Verenigingen.

35 % voor de groepen van 12 tot 24 betalende reizigers.

50 % voor de groepen van 25 en meer betalende reizigers.

2° Jeugdverenigingen.

50 % voor de leden beneden 21 jaar, voor groepen van ten minste 10 betalende reizigers. De leden van de groep, die ouder zijn dan 21 jaar genieten het regime sub. 1°.

Kosteloze biljetten : 1 gratis « gids biljet » per groep van 15 reizigers beneden 21 jaar.

3° Schoolreizen.

50 % per leerling voor groepen van 10 betalende leerlingen en voor overtallige leraars.

Kosteloze biljetten : 1 gratis « leraar biljet » voor groepen van 15 leerlingen.

- Met extra-trams of -autobussen.

Voor de vervoer voorwaarden, zich wenden ten laatste 2 werkdagen vóór het vertrek tot de Bewegingsdienst van de Groepsdirectie.

TARIFS \*  
BAREME N° IX-1°

Lignes vicinales de la région de Bruxelles.

1) Réseau urbain vicinal  
de l'Agglomération Bruxelloise.

a) Délimitation.

Uccle : Fort Jaco (Vivier-d'Oie pour les correspondances S.N.C.V.-S.T.I.B.) - St-Job - Observatoire. Uniquement pour les abonnés M.T.B. : Avenue du silence - Halte 52.

Anderlecht : St-Nicolas - Av. des Immortelles (Vogelenzang) - Bon Air.

Dilbeek : St-Antoine.

Zellik : Rue de la Plaine.

Wemmel : Pont - Dielegem.

Strombeek : Mutsaert.

Bruxelles : Madelon.

Woluwe-St-Lambert : Hof-ten-Berg.

Evere : Pont de Fer.

Auderghem : Stade Communal (uniquement pour les abonnés M.T.B.).

b) Prix minimum pour trajets en tout ou en partie sur le réseau urbain vicinal (voir limites sous 1) - a) ci-dessus) :

Voyagers ordinaires : 8 F  
Invalides : 2 F

\* Sous réserve de modifications.

TARIEVEN \*  
PRIJSTABEL N° IX-1°

Buurtlijnen van het Brusselse.

1) Stadsnet van de N.M.V.B.  
der Brusselse Agglomeratie.

a) Afbakening.

Ukkel : Fort Jaco (Diesdelle voor de aansluitingen N.M.V.B.-M.I.V.B.) - St-Job - Sterrenwacht. Uitsluitend voor abonnees M.T.B. : Stillelaan - Halte 52.

Anderlecht : St-Niklaas - Stroblommenlaan (Vogelenzang) - Goede Lucht.

Dilbeek : St-Antoon.

Zellik : Pleinstraat.

Wemmel : Brug - Dielegem.

Strombeek : Mutsaert.

Brussel : Madelon.

St-Lambr.-Woluwe : Hof-ten-Berg.

Evere : IJzeren Brug.

Oudergem : Gemeentestadion (uitsluitend voor abonnees M.T.B.).

b) Minimumprijs voor verplaatsingen geheel of gedeeltelijk binnen het Stadsnet van de N.M.V.B. (zie grenzen onder 1 - a) hierboven) :

Gewone reizigers : 8 F  
Invaliden : 2 F

\* Onder voorbehoud van wijzigingen.

c) Cartes à 60 F : valables pour 10 trajets directs sur le réseau urbain vicinal délimité par les arrêts repris sous 1) - a).

d) Prix du billet correspondance S.N.C.V.-S.T.I.B. : 10 F. - Délimitation du réseau voir 1) - a)

## 2) Réseau suburbain vicinal.

### a) Délimitation.

Uccle : Chemin des Pins (Sapinière).  
St-Pieters-Leeuw : Zuun - Watertorenstr.  
Anderlecht : Croix de Fer.  
Dilbeek : Moeremanslaan.  
Itterbeek : Bodegem ou village.  
Zellik : Village.  
Wemmel : Rue Robberechts - Dépôt.  
Strombeek : Villegas - Bever - Station.  
Vilvorde : Veldstraat.  
Haren : Sud.  
Kraainem : Essel.

b) Cartes à 80 F : valables pour 11 voyages directs sur le réseau suburbain délimité par les points repris sous 2) - a).

c) Kaarten van 60 F : geldig voor 10 rechtstreekse ritten op het Stadsnet N.M.V.B. begrensd door de haltes vermeld onder 1) - a).

d) Prijs van het aansluitingsbiljet N.M.V.B.-M.I.V.B. : 10 F. - Afbakening van het net, zie 1) - a).

## 2) Voorstedennet N.M.V.B.

### a) Afbakening.

Ukkel : Pijnbomenweg (Sapinière).  
St-Pieters-Leeuw : Zuun - Watertorenstr.  
Anderlecht : IJzeren Kruis.  
Dilbeek : Moeremanslaan.  
Itterbeek : Bodegem of Dorp.  
Zellik : Dorp.  
Wemmel : Robberechtsstr. - Stelplaats.  
Strombeek : Villegas - Bever - Station.  
Vilvorde : Veldstraat.  
Haren : Zuid.  
Kraainem : Essel.

b) Kaarten van 80 F : geldig voor 11 rechtstreekse ritten op het voorstedennet, begrensd door de haltes vermeld onder 2) - a).

## PRIJSTABEL N° IX-3\*

### STAD LEUVEN

I) Afbakening der zones : zie schematische kaart op omslag (binnenkant vooraan).

II) Prijzen gewone reizigers :

1) Biljet voor een rechtstreekse reis op éénzelfde lijn of voor een reis met één enkele verandering van ruituig, in verlenging van de reisweg en met de eerstvolgende aansluiting voor :

	1	2	3	4	5
	betreden	betreden	betreden	betreden	betreden
	zone	zones	zones	zones	zones
a) gewone reizigers	6 F	7 F	8 F	9 F	10 F
b) oorlogsinvaliden	2 F	2 F	2 F	3 F	3 F
c) verminderingen 50-75 %	6 F	6 F	6 F	6 F	6 F
25 %	6 F	6 F	6 F	7 F	8 F
35 %	6 F	6 F	6 F	6 F	7 F

**Opmerking :** elk baanvak van de onder zone 2 voorkomende secties wordt als afzonderlijke zone aangerekend.

2) Tegen 60 F worden kaarten afgeleverd voor 12 rechtstreekse ritten binnen de grenzen van de middenstad - zone 1.

Tegen 60 F worden kaarten afgeleverd voor 10 rechtstreekse ritten in middenstad- en voorstadszone (zone 1 en zone 2).

## PRIJSTABEL N° IX-4\*

### STAD TIENEN

I) Prijzen gewone reizigers :

1) Biljet voor een rechtstreekse reis op dezelfde lijn of voor een reis met één enkele verandering van ruituig voor :

	1 zone	2 zones
a) gewone reizigers	6 F	7 F
b) oorlogsinvaliden	2 F	2 F
c) verminderingen (25, 35, 50 en 75 %)	6 F	6 F

2) Kaarten :

- voor 12 rechtstreekse ritten	60 F	—
- voor 10 rechtstreekse ritten	—	60 F

II) Afbakening der zones :

1) Zone I : Tienen, Station - Aarschotsesteenweg of Vogelzangstraat - Groeneweg - Oplinterse Poort - Hoegaardse Poort-Grimde, Kerk.

2) Zone 2 : Grimde, Kerk-Grimde, Barel.

\* Sous réserve de modifications.

\* Onder voorbehoud van wijzigingen.



## TARIFS \*

## TARIEVEN \*

KM	Prix plein	50 % Réd.	75 % Réd.	Abonn. Hebdomadaire	Abonnements scolaires			Abonn. ordinaires			KM	
	S	Volle prijs	Verm.	6 Jours dagen	1 An jaar	Par trim. - 1 <sup>er</sup> t.	2 <sup>e</sup> t.	3 <sup>e</sup> t.	12 m.	3 m.		1 m.
1	6	6	6	51	930	420	330	240	3.800	1.025	380	1
2	6	6	6	51	930	420	330	240	3.800	1.025	380	2
3	7	6	6	51	930	420	330	240	3.800	1.025	380	3
4	8	6	6	51	1.140	510	390	300	3.800	1.025	380	4
5	9	6	6	58	1.350	600	450	360	3.800	1.025	380	5
6	10	6	6	64	1.560	690	540	420	4.000	1.100	400	6
7	11	6	6	71	1.770	780	600	480	4.200	1.150	420	7
8	12	6	6	77	2.000	870	690	540	4.400	1.200	440	8
9	13	7	6	84	2.220	960	750	600	4.600	1.250	460	9
10	14	7	6	84	2.430	1.050	840	660	4.800	1.300	480	10
11	15	8	6	90	2.640	1.140	900	720	5.000	1.375	500	11
12	17	9	6	90	2.880	1.230	990	780	5.200	1.450	520	12
13	17	9	6	95	3.080	1.320	1.050	840	5.400	1.500	540	13
14	19	10	6	95	3.300	1.410	1.140	900	5.600	1.550	560	14
15	20	10	6	100	3.500	1.500	1.200	960	5.800	1.600	580	15
16	22	11	6	105	3.740	1.590	1.290	1.020	5.900	1.650	590	16
17	22	11	6	105	3.960	1.680	1.350	1.080	6.100	1.700	610	17
18	24	12	6	110	4.170	1.770	1.440	1.140	6.300	1.750	630	18
19	24	12	6	110	4.370	1.860	1.500	1.200	6.400	1.800	640	19
20	26	13	7	115	4.580	1.950	1.590	1.260	6.600	1.825	660	20
21	26	13	7	115	4.760	2.040	1.650	1.320	6.800	1.900	680	21
22	28	14	7	120	4.930	2.130	1.710	1.380	6.900	1.925	690	22
23	28	14	7	125	5.100	2.220	1.770	1.410	7.100	1.975	710	23
24	30	15	8	125	5.280	2.280	1.830	1.470	7.300	2.000	730	24
25	30	15	8	130	5.420	2.370	1.890	1.500	7.400	2.050	740	25
26	32	16	8	130	5.600	2.430	1.950	1.560	7.600	2.100	760	26
27	32	16	8	135	5.750	2.520	2.010	1.590	7.800	2.125	780	27
28	34	17	9	140	5.940	2.580	2.070	1.650	7.900	2.200	790	28
29	34	17	9	140	6.080	2.670	2.130	1.680	8.100	2.225	810	29
30	36	18	9	145	6.230	2.730	2.190	1.710	8.200	2.250	820	30
31	36	18	9	145	6.360	2.790	2.220	1.740	8.400	2.300	840	31
32	38	19	10	150	6.480	2.820	2.250	1.770	8.500	2.350	850	32
33	38	19	10	150	6.600	2.880	2.310	1.800	8.700	2.375	870	33
34	40	20	10	155	6.720	2.940	2.340	1.830	8.800	2.425	880	34
35	40	20	10	155	6.840	2.970	2.370	1.860	9.000	2.475	900	35
36	42	21	11	155	6.960	3.030	2.430	1.890	9.100	2.500	910	36
37	42	21	11	160	7.080	3.090	2.460	1.920	9.300	2.550	930	37
38	44	22	11	160	7.200	3.120	2.490	1.950	9.400	2.600	940	38
39	44	22	11	160	7.200	3.180	2.550	1.980	9.600	2.625	960	39
40	46	23	12	165	7.320	3.240	2.580	2.010	9.700	2.700	970	40
41	46	23	12	165	7.440	3.270	2.610	2.040	9.900	2.700	990	41
42	48	24	12	170	7.560	3.330	2.670	2.070	10.000	2.750	1.000	42
43	48	24	12	170	7.680	3.390	2.700	2.100	10.200	2.800	1.020	43
44	50	25	13	175	7.800	3.420	2.730	2.130	10.300	2.825	1.030	44
45	50	25	13	175	7.920	3.480	2.790	2.160	10.500	2.850	1.050	45
46	52	26	13	180	8.040	3.540	2.820	2.190	10.600	2.900	1.060	46
47	52	26	13	180	8.160	3.570	2.850	2.220	10.800	2.950	1.080	47
48	54	27	14	185	8.160	3.630	2.910	2.250	10.900	2.975	1.080	48
49	54	27	14	185	8.240	3.690	2.940	2.280	11.100	3.050	1.110	49
50	56	28	14	190	8.400	3.720	2.970	2.310	11.200	3.050	1.110	50

\* Sous réserve de modifications.

\* Onder voorbehoud van wijzigingen.

**ABONNEMENTS ORDINAIRES VALABLES PENDANT  
12-3 OU 1 MOIS SUR TOUTES LES LIGNES SOUMISES  
A LA TARIFICATION VICINALE \***
**GEWONE ABONNEMENTEN GELDIG VOOR  
12 - 3 OF 1 MAAND OP AL DE LIJNEN  
MET BUURTSPOORWEGTARIEF \***

12 mois / maanden	.. .. .	15.000
3 mois / maanden	.. .. .	4.100
1 mois / maand	.. .. .	1.500

**ABONNEMENTS M.T.B. / ABONNEMENTEN \***

Hebdomadaires / week	.. .. .	125
Mensuels / maand	.. .. .	500
Annuels / jaar	.. .. .	5.500

# LISTE ALPHABÉTIQUE DES LOCALITÉS DESSERTIES

(Les nombres indiquent les numéros des tableaux horaires correspondants).

## ALFABETISCHE LIJST VAN DE BEDIENDE LOKALITEITEN

(De getallen verwijzen naar de nummers van de dienstregelingstabellen).

AALST, 514.	545, 546, 553, 554, 578, 586.	Florival, 612.	Honseem, 587, 593, 594.
Aarschot, 596, 597.	Buizingen, 553.	Forest, 535, 553.	Houtain-le-Val, 568.
Aéroport, 508, 578.	Bunsbeek, 597.	GAASBEEK, 522, 523.	Houwaart, 597.
Alost, voir Aalst.	CALEVOET, 535, 553, 554.	Ganshoren, 514.	Huizingen, 553.
Alsemberg, 535, 553, 554.	Céroux, 618.	Gastuche, 612.	Huldenberg, 546, 584.
Anderlecht, 518, 519, 520, 521, 522, 523, 524, 525, 528, 529, 535.	Chapelle-St-Lambert, 536.	Geldenaeken, zie Jodoigne.	Humbek, 507, 510.
Archennes, 612.	Chassart, 568.	Gembloirs, zie Gembloux.	Hut, 535, 536.
Ardevoir, 609.	Chastre, 615, 616, 617, 618.	Gemboux, 611, 616, 617.	IMPDE, 505.
Arquennes, 570.	Chaumont-Gistoux, 543, 611.	Genappe, 618.	Incourt, 611, 612.
Asbeek, 503.	Corbais, 615, 617.	Genepiën, zie Genappe.	Ittre, zie Ittre.
Asse, 503, 514.	Corroy-le-Grand, 543, 615, 619.	Gentinne, 616, 617.	Ittrebeek, 518, 523, 528.
Assent, 599, 600.	Corsal, 616, 617.	Gentinne, 616, 617.	Ittre, 565.
Attenrode, 597.	Cortil, 616, 617.	Genval, 545, 558.	Ixelles, 534, 535, 536, 543, 546.
Auderghem, 543, 545, 546.	Court-St-Etienne, 617, 618.	Geten, zie Jauche.	JANDRAIN, 610.
Auvelais, 617.	Couture-St-Germain, 536, 618.	Glabis, 618.	Jauche, 610.
BAISY-THY, 618.	DENDERWINDEKE, 524.	Glabbek, 597.	Jauchelette, 611.
Bakenbos, 545, 548.	Deurne, zie Tourinnes-La-Grosse.	Glimes, 611.	Jezu-Etik, 543, 545, 546.
Balâtre, 617.	Diegem, 508, 578.	Gobertange, 608.	Jodoigne, 608, 609, 610, 611, 612.
Basse-Wavre, 612.	Diesdelle, 535, 536, 537.	Goede Lucht, 518.	Jodoigne-Souveraine, 611, 612.
Baulers, 566, 570.	Diest, 599, 600.	Gooik, 523, 524.	Joli-Bois, 536.
Beaurieux, 618.	Dilbeek, 518, 528, 529, 535.	Gottechain, 612.	KAMPENHOUT, 578.
Beauval, 507, 508.	Dion-le-Mont, 543.	Grand Manil, 616, 617.	Kapellen, 597.
Beauvechain, 587, 608.	Dion-le-Val, 612.	Grand Rosières, 543.	Kapelle-op-den-Bos, 504, 510.
Beersel, 553.	Dion-Valmont, 543, 612.	Graven, zie Grez-Doiceau.	Kattem, 528.
Beigem, 507.	Dongelberg, 612.	Grez-Doiceau, 612.	Keerbergen, 578.
Bekkevoort, 600.	Dormaal, 591.	Grimbergen, 503, 507, 508, 510.	Kerkom, 594.
Bellingen, 525.	Duisburg, 546, 550.	Grimde, 591, 592.	Kersbeek-Miskom, 598.
Berchem-Ste-Agathe, 514.	Dworp, 553.	Groot-Bijgaarden, 514.	Kessel-Lo, 596, 599, 600, 601, 602, 604, 605, 606.
Berg, 578.	ECAUSSINES, 570.	HAACHT, 578.	Kester, 523, 524.
Berg-op-Zoom, 591.	Edingen, 523.	Haasrode, 593, 608.	Kesterbeek, 553.
Bertem, 585, 586.	Eerken, zie Archennes.	Hakendover, 591, 592.	Kiezegem, 597.
Bevekom zie Beauvechain.	Eghezée, 543.	Hal, voir Halle.	Kobbegem, 503, 514.
Bever, 505, 507.	Eigenbrakel, zie Braine-l'Alleud.	Halle, 521, 522, 525, 553.	Koelberg, 514.
Bierbeek, 593, 608.	Eizer, 550.	Halle-Booienhoven, 591.	Kokejane, 523.
Bierges, 536, 545.	Eizeringen, 528.	Hamme-Mille, 546, 587, 608, 612.	Koningslo, 502, 508.
Biez, 612.	Elewilt, 509.	Hammteau, 609.	Korbeek-Diile, 584.
Binkom, 594, 599.	Eliksem, 591.	Hannonsart, 558.	Korbeek-Lo, 594, 603, 605.
Blandin, 608.	Elingen, 522.	Hannuit, zie Hannut.	Kortenbergen, 578.
Blanmont, 617.	Elsene, 534, 535, 536, 543, 546.	Hannut, 610.	Kortrijk-Dutsel, 596, 600.
Boeslinter, 597.	Enghien, 523.	Haren Zuid/Sud, 578.	Kraainem, 546, 585, 586.
Bogaarden, 525.	Ereines, 610.	Haute-Heuval, 618.	Kumtich, 594.
Boignée, 617.	Eremodegem, 514.	Haute-Ittre, 565.	LAARHEIDE, 553.
Bois-Seigneur-Isaac, 565, 566.	Ermite, 554.	Haut-Lux, 565.	La Bruyère, 608.
Boitsfort, 545.	Ernage, 611.	Heikruis, 525.	La Hulpe, 537, 548, 558.
Bollebeek, 503.	Espinette, 535, 536.	Hekelgem, 514.	Laken, 500, 502, 504, 505, 507.
Bon Air, 518.	Essene, 503, 514.	Hennuyères, 565, 567.	La Roue, 519, 520, 521, 522, 523, 525.
Bonlez, 543, 612.	Etterbeek, 543, 545, 546.	Henripoint, 567.	Lasne, 536, 538.
Borchtlombeek, 528.	Enghien, 523.	Herbais, 610.	Lathuy, 608.
Bornival, 567.	Enghien, 523.	Herent, 603, 606.	L'Ecluse, 587.
Bossut-Gottechain, 612.	Erimes, 610.	Herfelingen, 523, 525.	Leeftaal, 586.
Bosvoorde, 545.	Ereines, 610.	Herve, 523, 525.	Leerbeek, 521, 523, 524, 525.
Boutersem, 594.	Ereines, 610.	Het Rad, 519, 520, 521, 522, 523, 525.	Ledeberg, cfr Roosdaal.
Braine-l'Alleud, 536, 538, 539, 554, 558, 565, 566.	Ereines, 610.	Het Voor, 507, 508.	
Braine-le-Comte, 565, 567.	Ereines, 610.	Heverlee, 584, 586, 593, 601, 602, 604, 605, 608.	
Breedhout, 522, 525.	Ereines, 610.	Héviliers, 617.	
Bruxelles-Brussel, 500, 502, 504, 505, 507, 514, 518, 519, 520, 521, 522, 523, 524, 525, 528, 529, 534, 535, 536, 543,	Ernage, 611.	Hèze, 612.	
	Espinette, 535, 536.	Hoeilaart, 545.	
	Essene, 503, 514.	Hoeleden, 598.	
	Etterbeek, 543, 545, 546.	Hofstade, 509.	
	Evere, 546, 578, 586, 587, 588.	Hoksem, 587.	
	Evershem, 504.	Holsbeek, 596, 602.	
	Ezemaal, 609.		
	FELUY, 570.		
	Fleurys, 568, 617.		

- Lérinnes, 611, 617.  
Les Burettes, 587.  
Lettelingen, 523.  
Leuven, 584, 585, 586,  
593, 594, 596, 599,  
600, 601, 602, 603,  
604, 605, 606, 608.  
Libersart, 611.  
Libertange, 609.  
Ligny, 617.  
Limal, 536.  
Linden, 600, 601, 604.  
Linkebeek, 553, 554.  
Linsmeau, 609.  
Linsmeel, zie  
Linsmeau.  
Londerzeel, 505.  
Lonzewille, 612.  
Loonbeek, 546, 584.  
Lot, 521, 553.  
Louvain, voir Leuven.  
Louvain-la-Neuve, 619.  
Louvrange, 615.  
Lovenjoel, 594, 603.  
Lubbeek, 594, 599,  
600, 603.  
Luchthaven, 508, 578.
- MACHELEN, 508.**  
Maleizen, 545, 548.  
Malen, zie Melin.  
Malèves, 543, 611.  
Malines, voir  
Mechelen.  
Maransart, 536, 618.  
Marbas, 568, 616.  
Marbisoux, 616.  
Marilles, 610.  
Mechelen, 509.  
Meensel, 597, 598,  
599.  
Meerbeke, 524, 528.  
Meersdaal, 608.  
Meise, 503, 504, 505,  
507, 508.  
Meldert, 587, 593.  
Melin, 608.  
Mellery, 616, 618.  
Melsbroek, 508, 578.  
Merchem, 508.  
Mille, 608.  
Molenbeek-St-Jean,  
500, 502, 504, 505,  
507, 514, 519, 520,  
528, 529, 535.  
Molenbeek-Wersbeek  
597, 598, 599.  
Mollem, 503.  
Monstreux, 567.  
Mont-St-Guibert, 617.  
Mont-St-Jean, 536, 558  
Mont-St-Pont, 554.  
Moorsel, 546, 586.  
Moust, 612.  
Mousty, 618.
- NAAST, 570.**  
Nederkerkeel, 578.  
Neerhespen, 591.  
Neerhyslisse, 609.  
Neerijse, 546, 584.  
Neervelp, 593, 594.  
Neerwinden, 591, 609.  
Neigem, 524.  
Nethen, 546.  
Nieuwenrode, 504,  
510.  
Niivel, zie Nivelles.  
Nieuwrode, 596.  
Nil-St-Martin, 615,  
617.  
Nil-St-Vincent, 615,  
617.  
Ninove, 524, 525, 528,
- Nivelles, 565, 566, 567,  
568, 570.  
Nodebais, 608.  
Nodrange, 610.  
Noduwez, 609.  
Notre-Dame-au-Bois,  
543, 545, 546.  
Noville, 543.
- OBAIX, 568.**  
Observatoire, 534.  
Oetingen, 524.  
Ochain, 536, 558.  
O.L.V., Lombeek, 528.  
O.L.V., Tielt, 597, 598,  
599, 600.  
Oorbeek, 587.  
Opgeledenaken, zie  
Jodoigne-  
Souveraine.  
Ophain-Bois-Seigneur-  
Isaac, 565, 566.  
Opheylissem, 609.  
Opinter, 598.  
Oppem, 586.  
Opprebais, 611.  
Opvelp, 593.  
Orbais, 543, 611.  
Orp-le-Grand, 610.  
Orp-le-Petit, 610.  
Orsmaal-  
Gussenhoven, 591.  
Ottignies, 618, 619.  
Oudenaken, 522.  
Oudergem, 543, 545,  
546.  
Overhespen, 591.  
Overijse, 543, 545, 546  
548, 550, 584.
- PAMEL, cfr Roosdaal.**  
Pellenberg, 594, 603,  
600.  
Pepingen, 521, 525.  
Perbais, 615, 617.  
Perk, 509.  
Perwez, 543.  
Perwijs, zie Perwez.  
Petit-Engghien, 523.  
Petit-Roelux, 568.  
Petrem, zie Piétrain.  
Peutie, 508, 509.  
Piétrain, 609.  
Piétrebais, 608, 612.  
Piétremau, 609.  
Plancenoit, 536.  
Plas, 546, 550.
- RAMSDONK, 510.**  
Ransbeek, 558.  
Relegem, 505.  
Rhode-St-Genèse,  
535, 536, 553.  
Rillaar, 597.  
Rixensart, 536, 538,  
558.  
Ronquières, 567.  
Roosdaal, 528.  
Rosières, 545.  
Rosseignies, 568.  
Roupe (Pi.), 518, 520,  
521, 523, 524, 525,  
534, 535, 536.  
Roux-Miroir, 611, 612.
- SART-DAMES-  
AVELINES, 568.**  
Sart-Melin, 608.  
Sart-Messire-  
Guillaume, 618.  
Sart-Risbart, 611.  
Sart-Walhain, 611, 615  
617.  
Schaarbeek, 546, 578,  
586.  
Schepdaal, 528.
- Scheut, 519, 520, 528,  
529, 535.  
Schubbeek, 600.  
'SGravenbrakel, zie  
Braine-le-Comte.  
St-Agatha-Berchem,  
514.  
St-Amand, 568.  
St-Anna-Pede, 518.  
St-Gen.-Rode, 535,  
536, 553.  
St-Gertrudis-Pede, 518  
St-Gery, 616, 617.  
St-Gilles, 534, 535, 536.  
St-Gillis, zie St-Gilles.  
St-Jans-Molenbeek, zie  
Molenbeek-St-Jean.  
St-Jean-Geest, 609.  
St-Job, 535.  
St-Joost-ten-Node -  
St-Josse-ten-Nodee,  
500, 502, 504, 505,  
507, 514, 519, 529,  
546, 578, 586.  
St-Joris-Weert, 546.  
St-Joris-Winge, 597,  
600.  
St-Kateliijne-Houtem,  
587.  
St-Kwint.-Lennik, 523,  
524, 528.  
St-Lambrechts -  
Woluwe zie Wo-  
luwé - St-Lambert.  
St-Laureins-Berchem,  
522.  
St-Margriete-Houtem,  
598.  
St-Martens-Lennik,  
523.  
St-Martin, 617.  
St-Pieters-Leeuw, 519,  
521, 525.  
St-Pieters-Rode, 596.  
St-Stevens-Woluwe,  
546, 586.  
St-Trond, voir  
St-Truiden.  
St-Truiden, 591.  
Soignies, 570.  
Solleberg, 553.  
Sombrefte, 617.  
Spieringen, 524.  
Steenokkerzeel, 508,  
578.  
Sterrebeek, 546, 585,  
586.  
Sterrenwacht, 534.  
Stok, 598.  
Strichon, 616.  
Strijtem, cfr Roosdaal.  
Strombeek, 500, 502,  
504, 505, 507, 508.
- TANGISSART, 618.**  
Terbank, 584, 586, 602  
Ter Elst, 602.  
Terhulpen, zie  
La Hulpe.  
Terlanan, 548.  
Terlo, 524.  
Tervuren, 546, 550,  
586.  
Thines, 568.  
Thines, 618.  
Thorembais-les-Béguin-  
nes, 611.  
Thorembais-St-Trond,  
543, 611.  
Tielt, 597, 598, 599,  
600.  
Tienen, 587, 591, 592,  
594, 597, 598.  
Tilly, 616.  
Tirlemont, zie Tienen.  
Tisselt, 510.
- Tollembeek, 525.  
Tombeek, 543.  
Tongrenelle, 617.  
Tongrinne, 617.  
Tourinnes-la-Grosse,  
608.  
Tourinnes-St-Lambert  
611, 615, 617.  
Tournepe voir  
Dworp.  
Tremelo, 578.  
Triboureaux, 570.
- UCCLE/UKKEL,**  
534, 535, 536, 553,  
554.
- VAALBEEK, 608.**  
Velaine, 617.  
Vier Armen (Herf.),  
523, 525.  
Vier-Winden (Vos.),  
546, 586.  
Vijfhoek (Gaasbeek),  
522.  
Vieux-Sart, 615.  
Villeroux, 616, 617.  
Villers-la-Ville, 618.  
Vilvoorde, 502, 507,  
508, 509, 510.  
Vilvorde, zie  
Vilvoorde.  
Virginal, 565, 567.  
Vissenaken, 594.  
Vivier-d'Oie, 535, 536.  
Vlezenbeek, 522, 523.  
Vollezele, 524, 525.  
Vorst, 535, 553.  
Vosseme, 546, 586.  
Vrebes, 586.
- WAANRODE,**  
598, 599.  
Wagnelée, 568.  
Walfergem, 514.  
Walhain-St-Paul, 611,  
615, 617.  
Wambeek, 528.  
Wange, 591.  
Wansin, 610.  
Wastinnes, 611.  
Waterloo, 536, 537,  
538, 558.  
Watermaal-Bos-  
voorde, zie Water-  
mael-Boitsfort.  
Watermael-Boitsfort,  
545.  
Waver, zie Wavre.  
Wavre, 536, 538, 543,  
545, 612, 615, 619.  
Webbekom, 599.  
Welriekende, 545.  
Wemmel, 500, 505.  
Wersbeek, 598, 599.  
Wever, 594, 597.  
Wezembeek, 546, 586.  
Willebroek, 510.  
Wilselo, 596, 603, 606.  
Wolfshegen, 546.  
Woluwe-St-Etienne,  
voir St-Stevens-  
Woluwe.  
Woluwé-St-Lambert,  
546, 586.  
Wolvertem, 505, 508.  
Wommersom-Heck,  
591.  
Woubeek, 597, 599.  
ZAVELLENBORRE, 545  
Zaventem, 508, 578,  
585.  
Zellik, 514.  
Zinnik, zie Soignies.  
Zuun, 519, 521.  
Zuurbeemde, 598.  
Zwartschaap, 524.

**TABLEAUX DE SECTIONNEMENTS POUR LE TRANSPORT  
DES VOYAGEURS ORDINAIRES (S) ET ABONNÉS (K)**

**SECTIETABELLEN VOOR HET VERVOER VAN  
GEWONE (S) EN GEABONNEERDE (K) REIZIGERS**

<b>500 BRUSSEL/ BRUXELLES- WEMMEL</b>			
<b>St-Joost-ten-Node S.</b>	<b>K.</b>		
<b>St-Josse-ten-Noode</b>			
R. Matheusstr.	0	0	
Pl. Rogierpl.	0	0	
<b>Brus.-Brux.</b>			
Antwerpse P. / Porte d'Anvers	-	-	
Ijzerplein / Pl. de l'Yser	-	1	
<b>St-J. Molenbeek</b>			
<b>Molenbeek St-J.</b>			
R. Ribaucourtstr.	-	2	
R. Vanden- bogaerdestr.	-	2	
St-Remi	-	-	
Bd Belgical.	-	-	
Scheldestraat / Rue de l'Escout	-	-	
<b>Brus.-Brux.</b>			
Rond Punt / Rond Point	-	3	
Pl. Bockstaelp.	1	4	
Normaalschool / Ecole Normale	-	-	
Av. Houba/Sobieski- Bd. de Smet de N.	-	5	
R. F. Sterckxstr.	-	5	
R. ReperVreuxstr.	2	6	
Stadion-Stade	-	6	
Verregat	-	-	
Brug-Pont	3	7	
<b>Wemmel</b>			
Av. Burvenichl.	-	-	
Av. Deridderl.	-	8	
R. Van Elewijckstr.	4	8	
Vijversl. Av. Etangs- Stelplaats-Depôt	5	9	

<b>502 BRUSSEL/ BRUXELLES- STROMBEEK- KONINGSL</b>			
<b>St-Joost-ten-Node S.</b>	<b>K.</b>		
<b>St-Josse-ten-Noode</b>			
Gare AB Station	0	0	
Pl. Rogierpl.	0	0	
<b>Brus.-Brux.</b>			
Antwerpse P. / Porte d'Anvers	-	1	
Ijzerplein / Pl. de l'Yser	-	1	
<b>St-J. Molenbeek</b>			
<b>Molenbeek St-J.</b>			
R. Ribaucourtstr.	-	2	
Av. Belgical.	-	2	
<b>Brus.-Brux.</b>			
Rond Punt / Rond Point	-	3	
Pl. Bockstaelp.	1	4	
Normaalschool / Ecole Normale	-	-	

Av. Houba/Sobieski-	5	5
R. F. Sterckxstr.	2	5
Stadion-Stade	-	6
Verregat	-	6
Av. Magnolia.	3	7
Grote Paleizen / Grands Palais	4	8
Madelon	4	8
<b>Strombeek-Bever</b>		
Nieuwelaan	5	9
Mulsplein	5	9
Rijckendaelstraat	5	9
Kasteelstraat	5	10
St-Annalaan	5	10
<b>Vilvoorde</b>		
Groendallaan	5	11
Veldstraat	5	11
Stwg.n.Stromb.	5	11
Koningslo Kerk	6	12

**503  
GRIMBERGEN-  
ASSE  
MARKTDIENST**

<b>Grimbergen</b>	5.	
Stelplaats	0	
<b>Meise</b>		
Van Djevoetlaan	3	
Brusselse stwg	3	
Steenweg Asse	4	
<b>Brussegem</b>		
Oppem	5	
Kapel	7	
Kerkstraat	8	
Stwg n. Merchtem	9	
Bollebeek Kapel	10	
Bollebeek Kerk	10	
<b>Asse</b>		
Gemeenteplein	14	

<b>Mollem-Asse</b>			
<b>Mollem</b>			
Kerk	8		
Voetbal	8		
Welkom	9		
Weg n. Asse	9		
<b>Brussegem</b>			
Bollebeek Kerk	10		
<b>Asse</b>			
Gemeenteplein	14		

<b>Kobbegem-Asse</b>			
<b>Kobbegem</b>			
Kerk	12		
St-Goriksstraat	12		
<b>Asse</b>			
Gemeenteplein	18		

<b>Asse-Essene Marktdienst</b>			
<b>Asse</b>			
Stelplaats	0		

Gemeenteplein	1
Kerk	1
Terlindenbaan	2
Stwg Edingen nr 92	3
Heedstraat	4
Asbeek Kerk	5
Asbeek Gemeentes.	6
<b>Essene</b>	
Dokkenstraat	7
Kerk	7
Woltje	8
Lombeekstraat	8
Kapelleke	8

**504  
BRUSSEL/  
BRUXELLES-  
MEISE-  
NIEUWENRODE-  
KAPELLE-  
OP-DEN-BOS**

<b>St-Joost-ten-Node S.</b>		<b>K.</b>
<b>St-Josse-ten-Noode</b>		
Gare AB Station	0	0
Pl. Rogierpl.	0	0
<b>Brus.-Brux.</b>		
Antwerpse Poort/ Porte d'Anvers	-	1
Ijzerplein / Pl. de l'Yser	-	1
<b>St-J. Molenbeek</b>		
<b>Molenbeek St-J.</b>		
R. Ribaucourtstr.	-	2
Av. Belgical.	-	2
<b>Brus.-Brux.</b>		
Rond Punt/ Rond Point	-	3
Pl. Bockstaelp.	1	4
Normaalschool/ Ecole Normale	-	-
Av. Houba/ Sobieskilaan	-	5
R. F. Sterckxstr.	2	5
Stadion/Stade	-	6
Verregat	-	-
Av. Magnolia.	3	7
Grote Paleizen/ Grands Palais	4	8
Madelon	4	8
<b>Strombeek-Bever</b>		
De Villegasstraat	5	8
De Vleminkstraat	6	9
<b>Grimbergen</b>		
Pocardaabaan	7	9
<b>Meise</b>		
Kartuizerslaan	8	11
Oratorienlaan	8	11
Limbos	8	12
Humbekstraat	9	13
Verbesselt	10	14
A. Van Campen- houtlaan	11	15
Eversem	11	15
Kapelleke	12	17
<b>Nieuwenrode</b>		
Meiselaan	13	17
Dorp	14	18

Verder zie 510 - Voir suite 510

**505**  
**BRUSSEL/  
BRUXELLES-  
LONDERZEEL**

<b>St-Joost-ten-Node S.</b>	K.	
<b>St-Josse-ten-Noode</b>		
Voorstadstraat		
R. du Faubourg	0	0
Noordstation / Gare du Nord	0	0
AB Station	0	0
Pl. Rogierpl.	0	0
R. Brabantstraat	0	0
<b>Brus.-Brux.</b>		
Antwerpse P. / Porte d'Anvers	-	1
Ijzerplein / Pl. de l'Yser	-	1
<b>St-J. Molenbeek</b>		
<b>Molenbeek St-J.</b>		
R. Ribaucourtstr.	-	2
Av. Belgical.	-	2
<b>Brus.-Brux.</b>		
Rond Punt / Rond Point	-	3
Pl. Bockstaelp.	1	4
Normaalschool / Ecole Normale	-	-
Av. Houba/Sobieski	-	5
R. F. Sterckxstr.	2	5
Stadion-Stade	-	6
Verregat	-	7
Av. Magnolia.	3	7
Grote Paleizen / Grands Palais	4	8
Madelon	4	8
<b>Strombeek-Bever</b>		
Bever	5	8
Dripijckel	9 = 6	13 = 9
<b>Meise</b>		
Bouchout Kasteel	7	10
Nieuwel. (Boecht.)	8	11
Van Dievoetlaan	9	12
Oppem-Hasselt	29 = 9	32 = 12
<b>Wolvertem</b>		
Manke-Vos	Y 9	13
Kruispunt	9	13
Gemeenteplein	29 = 9	33 = 13
Hoogstraat	10	14
Driesstraat	11	15
Meusegem	12	16
Neerpoorten		
Kapel	12	16
Impde Kerk	12	16
Slozen	13	18
<b>Londerzeel</b>		
Driehoek	14	18
De Zon	14	19
Linde	14	20
Bank	14	21
Station	14	21
<b>Variante Wommel</b>		
<b>Brus.-Brux.</b>		
Stadion-Stade	-	6
Av. Vandermaelen	3	7
R. Prof. Diepestr.	4	8
<b>Wommel</b>		
Dielegem	4	8
Av. Deridderl.	4	9
Brab. Dal / Val Brab.	5	9
Kapelleke	5	9
R. G. Gezellestr	6	10
Kaasmarkt	6	10
Kerk-Eglise	6	10
R. Robberechtstr.	6	10
Parkl.-Av. du Parc	6	10
Ezelsbaan	7	11

Bosstraat	7	11
Norland	8	12
Home M. Louise	9	13
<b>Strombeek-Bever</b>		
Dripijckel	6 = 9	9 = 13
<b>Uitbreiding Wommel-Relegem</b>		
<b>Wommel</b>		
Kaasmarkt	6	10
Rasselhoek	7	11
<b>Relegem</b>		
Kerk	8	12

<b>Variante Meise (Oppem-Hasselt)</b>		
naar Wolvertem (Gemeenteplein) via Brussegem (Oppem)		
<b>Meise</b>		
Oppem-Hasselt	9 = 29	12 = 32
<b>Brussegem</b>		
Klepperstraat	30	33
Oppem Kerk	30	33
Oppemse Hoeve	30	33
<b>Wolvertem</b>		
Gemeenteplein	9 = 29	13 = 33

<b>Londerzeel-Rossem Marktdienst</b>		
<b>Londerzeel</b>	S.	
Station	14	
Meerstraat	15	
Kerk	15	
Driehoek	16	
<b>Wolvertem</b>		
Slozen	17	
Van Hoeymissen	17	
Kabien	18	
Rossemstr. nr 1	19	
Rossemstr. nr 16	19	
Robbeekstraat	19	
Rossem Kerk	19	

<b>507</b> <b>BRUSSEL/ BRUXELLES- VILVOORDE (HET VOOR- BEAVAL)</b>		
<b>St-Joost-ten-Node S.</b>	K.	
<b>St-Josse-ten-Noode</b>		
R. Matheusstr.	0	0
Pl. Rogierpl.	0	0
<b>Brus.-Brux.</b>		
Antwerpse P. / Porte d'Anvers	-	-
Ijzerplein / Pl. de l'Yser	-	1
<b>St-J. Molenbeek</b>		
<b>Molenbeek St-J.</b>		
R. Ribaucourtstr.	-	2
R. Vanden-bogaerdestr.	-	2
St-Remi	-	-
Bd Belgical.	-	-
Scheldestraat / Rue de l'Escaut	-	-
<b>Brus.-Brux.</b>		
Rond Punt / Rond Point	-	3
Pl. Bockstaelp.	1	4

Normaalschool / Ecole Normale	-	-
Av. Houba / Sobieskilaan	-	5
Heysel Kerk-Egl. / Dikke Linde / Gros Tilleul	2	6
R. De Wandstr.	3	7
Mutsaert	4	7
<b>Strombeek-Bever</b>		
Rijkendalstraat	-	-
Kerk	5	9
Station	5	9
<b>Grimbergen</b>		
Haneveld	-	-
<b>Vilvoorde</b>		
Ste-Annalaan	-	-
Het Voor/Beaual	6	10

**507**  
**BRUSSEL/  
BRUXELLES-  
MEISE-  
GRIMBERGEN-  
HUMBEK  
EN UITBREIDING**

<b>St-Joost-ten-Node S.</b>	K.	
<b>St-Josse-ten-Noode</b>		
Gare AB Station	0	0
Pl. Rogierpl.	0	0
<b>Brus.-Brux.</b>		
Antwerpse P. / Porte d'Anvers	-	1
Ijzerplein / Pl. de l'Yser	-	1
<b>St-J. Molenbeek</b>		
<b>Molenbeek St-J.</b>		
R. Ribaucourtstr.	-	2
Av. Belgical.	-	2
<b>Brus.-Brux.</b>		
Rond Punt / Rond Point	-	3
Pl. Bockstaelp.	1	4
Normaalschool / Ecole Normale	-	-
Av. Houba / Sobieskilaan	-	5
R. F. Sterckxstr.	2	5
Stadion-Stade	-	6
Verregat	-	-
Av. Magnolia.	3	7
Grote Paleizen / Grands Palais	4	8
Madelon	4	8

<b>Reisweg sneldienst</b>		
<b>Strombeek-Bever</b>		
de Villegasstraat	5	8
De Vleminckstr.	6	9
<b>Grimbergen</b>		
Potaardebaan	7	9
<b>Meise</b>		
Kartuizerslaan	8	11
<b>Reisweg stopdienst</b>		
<b>Strombeek-Bever</b>		
Bever	5	8
Dripijckel	6	9
<b>Meise</b>		
Bouchout Kasteel	7	10
Nieuwel. (Boecht.)	8	11
Oratoriënlaan	8	11
Kartuizerslaan	8	11
<b>Meise</b>		
d'Hoogvorstlaan	8	11
Dreef	8	11

<b>Grimbergen</b>		
Biesthoek	9	12
Stelplaats	9 = 7	12
Kerselaar	8	13
<b>Beigem</b>		
Stationstraat	9	14
Gemeentehuisstr.	—	—
Coppendries	10	15
<b>Humbeek</b>		
Kruis	11	15
Steeneikstraat	12	16
Kerk	12	16
Gemeenteschool	12	17
Benedestraat	12	17
Westvaartdijk	12	18

+ 2 secties voor reizigers van vak Br. Stadion / Gr. Biesth. naar vak Gr. Stelpl. / Humbeek Br. en omgekeerd.

### 507

#### BRUSSEL-GRUXELLES-GRIMBERGEN

<b>St-Joost-ten-Node S.</b>	K.
<b>St-Josse-ten-Noode</b>	
R. Mathuusstr.	0 0
Pl. Rogierpl.	0 0
<b>Brus.-Brux.</b>	
Antwerpse P./Porte d'Anvers	— —
Ijzerplein/Pl. de l'Yser	— 1
<b>St-J. Molenbeek</b>	
<b>Molenbeek St-J.</b>	
R. Ribaucourtstr.	— 2
R.V.d. bogardestr.	— 2
St-Remi	— —
Bd. Belgical.	— —
Scheldestraat/Rue de l'Escaut	— —
<b>Brus.-Brux.</b>	
Rond Punt/Rond Point	— 3
Pl. Bockstaelp.	1 4
Normaalschool/Ecole Normale	— —
Av. Houba/Sobieskilaan	— 5
Heysel (Kerk-Egl.)	2 6
D. Linde-Gr. Till.	3 7
R. De Wandstr.	— —
Mutsaert	4 7
<b>Strombeek-Bever</b>	
Rijkendalstraat	— —
Kerk	5 9
Station	5 9
<b>Grimbergen</b>	
Alexianen	— 10
Spaanse Linde	6 —
Nieuwelaan	— —
Triohofstraat	— —
Dorp	7 11
Stelplaats	— 12

### 508

#### MERCHTEM-GRIMBERGEN-VILVOORDE-ZAVENTEM EN UITBREIDINGEN

<b>Merchtem</b>	S. K.
Gemeentehuis	0
Bleukenberg	1

Langeveldstr.	1
Doornenstr.	2
Kalleweg	2
Hunsberg	3
<b>Wolvertem</b>	
Meusegemstraat	5
Driesstraat	5
Gemeenteplein	6
Kruispunt	6
<b>Meise</b>	
Van Dievoetlaan	8
Limbos	8
Dreef	8
<b>Grimbergen</b>	
Biesthoek	9
Stelplaats	10
Dorp	11
Spaanse Linde	12
Oude Schapenb.	13
<b>Vilvoorde</b>	
Breempunt	14
Oude Vaartbr.	Y 14
Teniersstraat	A 14
Sportcomplex	14
Kerk	15

Nowélaan/Rooseveltlaan	16
Hendrik I lei/Willemstraat	16
Gevaertstraat	(17)
Buissetstraat/Leuvensestr.	Y 16
Nowélaan/Rooseveltlaan	15
Hendrik I lei/Willemstraat	15
Gevaertstraat	(14)
Buissetstraat/Leuvenstr.	15

Heldenplein	15
Station	16
Spoorwegbrug	16
Hovenierstraat	16
Steevoortstraat	17

**Peutie** Aarschotsestraat 17

<b>Machelen</b>	
Stwg n. Machelen	18
Mimaweg	18

<b>Melsbroek</b>	
Ma Campagne	19
Batavia	39 = 19

<b>Diegem</b>	
Dresstraat	20
Lo	21
Vuurberg	22
Hoekplein	22

<b>Zaventem</b>	
Station	23

Kerk	24
------	----

Vilvoordelaan	24
Kruisp. Autobaan	24
Nieuwe Luchth.	25

Lokaal verkeer is verboden tussen de haltes «Kerk» en «Nowél.-Roosevelt.» te Vilvoorde.

Uitbreiding Melsbroek (Bat.) Steenokkerzeel (7 Wegen)

<b>Melsbroek</b>	
Batavia	19 = 39
Lt. Philippartstr.	39
Oud Station	40

Geerensstraat	41
Groeneveld	41
<b>Steenokkerzeel</b>	
Oud Station	42
Nieuwstraat	42
Kerk	43
Dijkstraat	44
Humelgem Kerk	44
Humelgem 7 W.	44

#### Variante Zonnebos

<b>Steenokkerzeel</b>	
Oud Station	42
Duistbos	43
Nieuwstraat	42

#### Uitbreiding Vilvoord.-Koningslo Het Voor

<b>Vilvoorde</b>	
Het Voor	9
Kruisp. St-Annal.	9
Stwg Strombeek	9
Streekbaan	10
Kerkweg	10
Belgiélaan n° 30	12
Albertlaan	Y 13
Minne Molenst.	A 13
Teniersstr.	14
Sportcomplex	A 14
Kerk	15

#### Marktdienst Stromb. - Het Voor Grim.-Vilvoorde

<b>Strombeek</b>	S.
Kerk	7
<b>Vilvoorde</b>	
Stwg Strombeek	8
Reigerslaan	8
<b>Grimbergen</b>	
Haneveldlaan	9
Prinsenstraat	11
Spaanse Linde	12
Oude Schapenb.	13
<b>Vilvoorde</b>	
Breempunt	14
Oude Vaartbr.	Y 14
Teniersstr.	A 14
Sportcomplex	14
Kerk	15

### 509

#### VILVOORDE-HOFSTADE-MECHELEN

zie bl. 34

### 510

#### VILVOORDE-K.O.D. BOS-WILLENBROEK EN UITBREIDINGEN-VARIANTEN

<b>Vilvoorde</b>	S. K.
Station	1
Heldenpl.	2
Kerk	2
Sportcomplex	3
Teniersstraat	3
Breempunt	Y 3
Oude Vaartbrug	3
<b>Grimbergen</b>	
Westvaartdijk	4

Zwierbol	4
Kluisenberg	5
Nieuw Kwartier	6
Verbr. Brug (Kerk)	50 = 6

**Variante via  
Schiplaken**

<b>Vilvoorde</b>	
Vaartbrug	3
<b>Grimbergen</b>	
Westvaardijk	4
Firma De Weerd	4
Schiplaken	5
Verbr. Brug (Kerk)	6

Kerkstraat	6
Nachtegaal	7
Maelbeek	7
Vliegplein	8
Lintkasteelstraat	8

<b>Humbeek</b>	
Plaskie	9
Slikkestraat	10
Kapel	10
Kerkstraat	11
Warande	11
Langstraat	11
Hof ter Wilderl.	12
Fourstraat	13
Zeypstraat 30 =	13

<b>Nieuwenrode</b>	
Meiselaan	14
Dorp	14
Gemeentehuis	15
Flandria	15
Ipsvoordestraat	16
Bosmanshuizen	17
<b>Kapelle o/d-Bos</b>	
Huttekensstraat	17
Acacialaan	18
Station	18
Gemeentehuis	18
Kerk	19
Mechelbaan 67	19

<b>Ramsdonk</b>	
Dreef	19
Grotstraat	20
Kerk	21
Broek	21
Notenstraat	22
Beekstraat 66	22

<b>Tisselt</b>	
Wolvenstraat	23
School	23
Vaart	24
Melkerij	24
Alfit	25

<b>Willebroek</b>	
Brugske	26
Ziekenhuis	26
Oudstrijdersstr.	27

**Uitbreiding Grimb.  
Verbr. Brug naar  
Grimb. Stelplaats**

<b>Grimbergen</b>	
Verbr. Brug (Kerk)	6 = 50
Nieuw Kwartier	51
Poddegemstraat	52
Dorp	53
Stelplaats	54

**Uitbreiding  
Humbeek  
(Zeypstr.)  
naar Grimbergen  
(Stelpl.) via  
Beigem**

<b>Humbeek</b>	
Zeypstraat 13 =	30
<b>Beigem</b>	
Coppendries	31
Stationstraat	32
<b>Grimbergen</b>	
Kerselaar	33
Stelplaats	34

**514**

**BRUSSEL/  
BRUXELLES-  
ASSE-AALST**

<b>St-Joost-ten-Node S.</b>	K.
<b>St-Josse-ten-Noode</b>	
Gare AB Station	0 0
R. Matheusstr.	0 0
Pl. Rogierpl.	0 0

<b>Brus. - Brux.</b>	
Antwerpse P./ Porte d'Anvers	- -
Ijzerplein/ Pl. de l'Yser	- 1

<b>St-J. Molenbeek</b>	
<b>Molenbeek St-J.</b>	
R. Ribaucourtstr.	- 2
R. Vanden- bogaerdestraat	- 2
Ch. Jettestwz	- -

<b>Koekelberg</b>	
Pl. Simonispl.	1 3
Av. de Jettelaan	- 3
<b>Ganshoren</b>	
Av. Sermonlaan	- 4
Basiliek/Basilique	- 4

<b>St-Agatha-Berchem</b>	
<b>Berchem St-Agathe</b>	
Cité Moderne- Wijk	2 5
R. Pampoelstr.	- -
M. van Oostenrijkpl./ Pl. Marg. d'Autriche	- 5
Stwg naar Gent	- -
Chée de Gand	- 6

<b>Zellik</b>	
R. Tieboutstr.	3 7
Av. Gossetlaan	3 7
Pleinstraat	- 7
Maalbeek 34 =	4 38 = 8
Drie Koningen	- 8
Dorp	5 9
Moleken	6 9
Brug	- 10

<b>Kobbegeem</b>	
Kobbegeem	7 11

<b>Asse</b>	
Walfergem	8 11
Kruiskouterbaan	9 12
Ten Berg	10 13
Stelplaats	11 13
Belvedere	- -
Gemeenteplein	- 14
Nieuwstraat	12 14
Kalkoven	- 15
Wijndruif	13 16
	14 -
Notstraat	- 17
Terheiden Kerk	15 18
« Lindestr.	15 -

<b>Essene</b>	
Domentstraat	16 19
Koudenberg	17 20

<b>Hekelgem</b>	
Bleregem	18 20
Affligem	19 21
Zandtapijt	- 22
Molenberg	20 22
<b>Erembodegem</b>	
Kapellestraat	21 23
Central	- 23
Groenstraat	22 24
<b>Aalst</b>	
Schietbaan	- 25
Overhamme	23 26
Albertlaan	- -
Zeebrug	24 27
St-Annabrug	25 27
Graanmarkt	26 28
Esplanade	26 29
St-Annalaan	27 29

**Uitbreiding  
Gr. Bijgaarden Kerk**

<b>Groot-Bijgaarden</b>	
Kerk	32 36
	33 37
<b>Zellik</b>	
Maalbeek 4 =	34 8 = 38

**Bij vertrek uit  
Groot-Bijgaarden  
Kerk mogen geen  
reizigers vervoerd  
worden richting  
Brussel  
en omgekeerd  
Au départ de Groot  
Bijgaarden, Kerk, le  
transport est  
interdit direction  
Bruxelles et  
vice versa**

**518**

**BRUSSEL/  
BRUXELLES-  
ITTERBEEK  
EN UITBREIDING-  
ET EXTENSIONS.**

<b>Brus.-Brux.</b>	S.	K.
Pl. Rouppepl.	0	0
Av. Stalingrad.	-	-

<b>St-Gillis - St-Gilles</b>	
Bd Jamarl.	- 1
Zuid - Midi	- -

<b>Anderlecht</b>	
Herzieningsl./ Bd de la Révision	- 2
Grondelstraat/ Rue des Goujons	- -
Vaartbrug/ Pont du Canal	1 3
R. Democratiestr.	- 4
R. Veeweydestr.	- 4
Av. P. Jansoni.	- 4
Pl. De Lindepl.	2 4
Hosp. Anderlecht/ Hôp.d'Anderlecht	- -
Rue R. Henrystr.	- -
100 Kilos	- 5
R. Scherde- maelstr.	- 6

	<b>A B</b>	
Bd. Dupuislaan	Y3 A2	6 6
	S.	K.

<b>G. Lucht-Bon Air</b>	3	6
-------------------------	---	---

<b>Dilbeek</b>		
Neerhofstraat	—	—
Vlinderstraat	—	7
Weg naar Dilbeek	4	8
<b>Itterbeek</b>		
Dorp	5	8
Hof Ter Mullenstr.	6	9
Koeveiverstraat	6	9
St-Anna-Pede	7	10
« « Kl. Roomstr.	7	10
« « Doylijkstr.	8	11
<b>Schepdaal</b>		
St-Gertr. Pede	8	11

A = Van of naar  
Brussel - De ou  
vers Bruxelles.  
B = Van of naar Itter-  
beek + Schep-  
daal - De ou vers  
Itterbeek +  
Schepdaal.

**Uitbreiding  
Itterbeek (Dorp)  
Dilbeek (Stelpl.)**

<b>Itterbeek</b>		
Dorp	5	8
Kapel	5	9
Bodegem	5	9
<b>Dilbeek</b>		
Stelplaats	6	10

**Uitbreiding  
Itterbeek, Bodegem  
Naar Bettendries  
en Nieuwlaan**

<b>Itterbeek</b>		
Bodegem	5	9
Bettendries	6	10
Nieuwlaan	6	10

**519**

**BRUSSEL/  
BRUXELLES-  
SCHEUT-  
HET RAD/  
LA ROUE-  
EN**

**UITBREIDINGEN  
ET EXTENSIONS**

<b>St-Joost-ten-Node S.</b>		
<b>St-Josse-ten-Noode</b>		
Voorstadr./		
R. du Faubourg	0	0
Noordstation/ Gare du Nord	0	0
R. Brabantstraat	0	0
<b>Brus. - Brux.</b>		
Antwerpse P./ Porte d'Anvers	—	—
Ijzerplein/ Pl. de l'Yser	—	1
<b>St-J. Molenbeek</b>		
<b>Molenbeek-St-J.</b>		
R. Ribaucourtstr.	—	2
R. Mommaertsstr.	—	2
Ch. Merchtem- Stwg	—	2
Zw. Vijvers/ Et. Noir	—	2
Menenstraat/ Rue Menin	—	—

Weststation/ Gare Ouest	—	3
Vanden Heuvel	—	4
<b>Anderlecht</b>		
Rue de Dilbeekstraat	—	4
Scheut	1	4
Oud Kolon. Square/ Sq. Vétérans Colon.	—	—
R. de Birmingham- str.	—	5
Oude Begraafpl./ Ancien Cimetière	—	6
Doverstraat/ Rue de Douvres	—	6
R. Democratiestr.	—	7
Veeweyde	2	7
Place Bizetpl.	—	—
Het Rad / La Roue	3	8

**Uitbreiding Het  
Rad - Vogelenzang  
Extension La Roue-  
Vogelenzang**

<b>Anderlecht</b>		
Het Rad / La Roue	3	8
Av. Van Laerlaan	—	—
St-Nicolas / St-Niklaas	4	9
Vogelenzang	6	10

**Uitbreiding Het  
Rad - Zuun  
Extension La Roue -  
Zuun**

<b>Anderlecht</b>		
Het Rad / La Roue	3	8
Av. Van Laerl. St-Niklaas / St-Nicolas	—	9
<b>St-P. Leeuw</b>		
Negenmanneke	4	10
Wittouck	—	10
J. V. d. straatstr.	—	11
Zuun	5	12

**521**

**BRUSSEL/  
BRUXELLES-  
ST-PIETERS-  
LEEUW-HALLE-  
PEPINGEN-  
LEERBEEK**

<b>Brus.-Brux.</b>	S.	K.
Pl Rouppepl.	0	0
Av. Stalingradl.	—	—
<b>St-Gillis - St-Gilles</b>		
Bd Jamarlaan	—	1
Zuid / Midi	—	—
<b>Anderlecht</b>		
Herzieningslaan/ Bd de la Révision	—	2
Grondelstraat/ Rue des Gouions	—	—
Vaartbrug/ Pont du Canal	1	3
R. Democratiestr.	—	4
Veeweyde	2	4
Pl. Bizetplein	—	—
Het Rad/La Roue	3	5
Av. Van Laerl. St-Niklaas / St-Nicolas	—	6

<b>St-P. Leeuw</b>		
Negenmanneke	4	7
Wittouck	—	7
J. Vander- straatstr. Zuun	5	8

**Reisweg via Dikke  
Linde**

<b>St-P. Leeuw</b>		
A. Quintusstraat	—	—
Dikke Linde	6	10
Begraafpl. Zuun	—	10
Weg naar Lot	7	11
Oud Station	8	12

Kerk	9	13
------	---	----

Henisdal	9	13
Brukum Europal.	9	13

**Reisweg via Lot**

<b>St-P. Leeuw</b>		
Stwg naar Ruisbroek	6	10
Vander Steenstraat	6	10

<b>Lot</b>		
Imperbel	7	11
Stationstraat	7	11

<b>St-P. Leeuw</b>		
Brukum Europal.	9	13

<b>St-P. Leeuw</b>		
Witte Roos	—	14
Stwg naar Alseberg	10	14

<b>Halle</b>		
Stroppen	11	15
Brusselplein	12	16
Ninoofse Poort	12	17

Veemarkt	13	18
Volpestraat	13	18
Arkenvest	13	18
Bergense Poort	13	18
Suikerkaai	14	19
Possozplein	14	19

Possozplein	10	15
Suikerkaai	10	15
Bergense Poort	11	16
Arkenvest	11	16
Volpestraat	11	16
Veemarkt	11	16

Ninoofse Poort	12	17
Groeningestraat	13	18
Demesmaekerstr.	14	19
Tondours	15	19
Wolvendries	15	20

<b>Pepingen</b>		
Elbeek	16	20
Termeeren	17	21
Weg n. Bellingen	18	22
Bouckhoutstraat	19	23
Kerk	19	24
Kesterat	21	25

<b>Leerbeek</b>		
Kwabeek	22	27
Huis nr 17	23	27
Kruisp. (Hogenb.)	23	28
Stelplaats	24	28



## 522

**ANDERLECHT-  
(HET RAD/  
LA ROUE)-  
OUDENAKEN-  
HALLE**
**UITBREIDINGEN  
ET EXTENSIONS**

	S.	K.
Anderlecht	5	—
Het Rad/La Roue	3	5
Av. Van Laerlaan	—	—
St-Nicolas / St-Niklaas	4	6
Av. des Immortel- les / Strobloe- menlaan	5	6
Ch. Epine / Doorn- weg	—	7
Ijzeren Kruis / Croix de Fer	6	8
<b>Vlezenbeek</b>		
Veldekenstraat	6	9
School A. Max	7	9
Klein Nederstr.	7	9
Dorp	8	10
Klein Bietjes	8	10
Gaasbeekstraat	9	11
<b>Gaasbeek</b>		
Vijfhoek	10	12
<b>Vlezenbeek</b>		
Weg n. Elingen	10	12
<b>St-Laur. Berchem</b>		
Weg naar Halle	11	13
Kerk	11	13
Weg naar Lennik	12	14
<b>Oudenaken</b>		
Kerk	13	15
Brusselstraat	13	15
De Pelikaan 24 =	14	16
<b>Halle</b>		
Crispaelstraat	15	17
Breedhout Kerk	15	17
Breedhout School	16	18
Scheytsingenstr.	17	19
Windmoleken	18	20
Don Bosco	19	21
Ninoofse Poort	19	21
Bergense Poort	20	22
Arkenvest	20	22
Volpestraat	20	22
Veemarkt	20	22

**Uitbreiding  
naar Elingen**

	S.	K.
Oudenaken	14	24
De Pelikaan	14	16
Weg naar Bouchhout	25	27
<b>Elingen</b>		
Doornstraat	26	28
Kerk	26	28

**Betrekking  
St-Kwint.-Lennik,  
Markt/Gaasbeek,  
Wegwijzer/  
St-Laureins-  
Berchem/Oudena-  
ken/Halle**

	S.	K.
St-Kwint. Lennik	9	11
Markt Plein	9	11
G. V. D. Steenstr.	9	11
Nederkouter	10	12
Groot Viiversele	10	12
De Westhoek	11	13

<b>Gaasbeek</b>		
Wegwijzer	11	13
<b>St-Laur. Berchem</b>		
Hof-t.-Rammeke	12	14
Weg n. Lennik	12	14
<b>Oudenaken</b>		
Kerk	13	15
Brusselstr.	13	15
De Pelikaan	14	16
<b>Halle</b>		
Chrippeelstr.	15	17
Breedhout, Kerk	15	17
Breedh. School	16	18
Scheytsingenstr.	17	19
Windmoleken	18	20
Don Bosco	19	21
Nin. Poort	19	21
Bergense P.	20	22
Arkenvest	20	22
Volpestr.	20	22
Veemarkt	20	22

## 523

**BRUSSEL/  
BRUXELLES-  
LEERBEEK**
**EN  
UITBREIDINGEN**

	S.	K.
<b>Brus.-Brux.</b>		
Pl. Rouppepl.	0	0
Av. Stalingradl.	—	—
<b>St-Gillis-St-Gilles</b>		
Bd Jamarlaan	—	1
Zuid/Midi	—	—
<b>Anderlecht</b>		
Herzieningslaan / Bd de la Révision	—	2
Grondelstraat / Rue des Goujons	—	—
Vaartbrug/ Pont du Canal	1	3
R. Democratiestr.	—	4
Veeweyde	2	4
Pl. Bizetplein	—	—
Het Rad/La Roue	3	5
Av. Van Laerlaan	—	—
St-Nicolas / St-Niklaas	4	6
Av. Immortelles / Strobloemenl.	5	6
Ch. Epine/Doorw.	—	7
Ijzeren Kruis/ Croix de Fer	6	8
<b>Vlezenbeek</b>		
Veldekenstraat	—	9
<b>Itterbeek</b>		
Nachtegaal	8	9
<b>Vlezenbeek</b>		
De Linde	9	10
Statiestraat	10	10
<b>St-Mart.-Lennik</b>		
Groenenberg	11	12
Weg n. Gaasbeek	12	13

**Gaasbeek Dorp** 13 14

Oud Station	13	14
Dorp	14	15
<b>St-Kwint.-Lennik</b>		
Rijkswacht	15	16
Marktplein	15	16
Negenbunderstr.	15	17
Saffelberg	16	17
Zwartenbroek	17	17
<b>Gooik</b>		
Oplombeek	17	18
Wijngaardstraat	18	18
Kwakenbeek	19	19
<b>Leerbeek</b>		
Stelplaats	20	20

**Uitbreiding/  
Extension**
**Anderlecht / Ijzeren  
Kruis/Croix de Fer/  
St-Kwintens-Lennik  
(Marktplein) via  
Gaasbeek (Kasteel)**

	S.	K.
Anderlecht	—	—
Ijzeren Kruis / Croix de Fer	6	8
<b>Vlezenbeek</b>		
Veldekenstr.	6	9
School Max	7	9
Klein Nederstr.	7	9
Dorp	8	10
Klein Bietjes	8	10
Gaasbeekstr.	9	11
<b>Gaasbeek</b>		
Vijfhoek	10	12
Kasteel	11	12
Onderstraat	12	13

**St-Martens-Lennik  
W. n. Gaasbeek** 12 13

Dorp	13	14
Wegwijzer	13	14
<b>St-Kwintens-Lennik</b>		
De Westhoek	13	14
Groot Viiversele	14	15
Nederkouter	14	15
G. V. P. Steenstr.	15	16
Marktplein	15	16

**Uitbreiding  
St-Kwint.-Lennik  
(Negenbunderstr.)  
naar Roosdaal,  
O.L.V. Lombeek en  
Schoon Verbond**

	S.	K.
<b>St-Kwint. Lennik</b>		
Negenbunderstr.	15	17
Buyzingenstr.	15	17
Stwg. Asse / Edingen (Bareel)	16	18
Oude Geraards- bergse Baan	17	19
<b>Roosdaal</b>		
O.L.V. Lombeek (Kerk)	18	20
Kon. Albertstr.	19	21
Molenkouter	19	21
Schoon Verbond (Stwg. Ninove)	20	22

## 523

**LEERBEEK-  
ENGHEN/  
EDINGEN**

	S.	K.
<b>Leerbeek</b>		
Stelplaats	0	0
Kruisp. (Hogenb.)	0	0
<b>Kester</b>		
Molenstraat	1	—
In 't Jagershof	2	—
Plaats	2	—
Oud Station	2	—
Brugge	3	—
<b>Herfelingen</b>		
Molen	4	—
Klooster	4	—
Centrum	5	—
Kapellestraat	5	—
Beeldekensweg	6	—
Vier Armen	7	—
Kerkenbos	7	—

Herne	
Zagerij	8
Waardestraat	9
Kokejane	9
Groenstraat	10
<b>Petit-Enghien/ Lettelingen</b>	
A.B.R.	11
Pont/Brug	12
<b>Enghien-Edingen</b>	
Station	12
Vieux Marché/	
Oude Markt	12
R. Yser-IJzerstr.	13
Rue du Mont/	
Bergstraat	13
Dodane	Y 13

<b>Enghien-Edingen</b>	
Vieux Marché/	
Oude Markt	12
Gr. Place/	
Gr. Plaats	13
Athénée-Pl. A/	
Athen.-Eng. pl.	13
Dodane	13

524

**BRUSSEL/  
BRUXELLES-  
LEERBEEK-  
NINOVE**

**EN  
UITBREIDINGEN/  
ET EXTENSIONS**

<b>Brus.-Brux.</b>	S.	K.
Pl. Rouppepl.	0	0
Av. Stalingradl.	-	-
<b>St-Gillis-St-Gilles</b>		
Bd Jamarl.	-	1
Zuid/Midi	-	-
<b>Anderlecht</b>		
Herzieningslaan/ Bd de la Révision	-	2
Grondestraat / Rue des Goujons	-	-
Vaartbr.-P.Canal	1	3
R. Democratiestr.	-	4
R. Veeweydestr.	-	4
Av. P. Jansoni.	-	4
Pl. De Lindepl.	2	4
<b>St-Kwint.-Lennik S.K</b>		
Eizeringen	14	

(Halte niet toegelaten voor reizigers van het baanvak St-Kwintens-Lennik (Eizeringen) - Brussel - Arrêt non autorisé pour les voyageurs du secteur St-Kwintens-Lennik - (Eizeringen) Bruxelles.)

Nelleken	15
Bareel	16
<b>Gooik</b>	
Wiingardstraat	18
Kwakenbeek	19
<b>Leerbeek</b>	
Stelplaats	20
Kruisp. (Hogenb.)	20
<b>Kester</b>	
Heide	22
<b>Gooik</b>	
Zwartschaap	24
<b>Oetingen</b>	
Oude Plaats	25
Lenniksestr.	55 26

Molenstraat	26
Kerk	26
Gracht	27
Vollezelestraat	28
<b>Vollezele</b>	
Zavelenberg	29
Drachestraat	29
Molenstraat	30
Steenstraat	30
<b>Denderwindeke</b>	
Steenhout	31
Dasselt	31
Melkerij	32
Kerk	33
Bruylandt	33
Briilstraat	34
<b>Meerbeke</b>	
West	35
<b>Ninove</b>	
Burchtdam	36
Pollarestraat	37
Centrumlaan	38
Stadhuis	38
Station	38

**Variante  
Gooik  
Wiingardstr.  
naar Zwartschaap  
via Terlo**

**Sectieberekening  
→ Ninove**

<b>Gooik</b>	
Wiingardstr.	18
Koekoekstraat	17
Paddenbroekstr	22
Steenberg	22
Terlo	23
Hoezenbroeks.	22
Striiland Kerk	21
● Weg Liefeninge	22
Lingerenweg	23
Zwartschaap	Y 24

**Sectieberekening  
→ Brussel**

<b>Gooik</b>	
Wiingardstr.	18
Koekoekstraat	19
Paddenbroeks.	20
Steenberg	20
Terlo	21
Hoezenbroeks.	21
Striiland Kerk	22
● Weg Liefeninge	23
Lingerenweg	24
Zwartschaap	24

**Sectieberekening  
→ Halle-Enghien**

<b>Gooik</b>	
Wiingardstr.	18
Koekoekstraat	17
Paddenbroeks.	18
Steenberg	18
Terlo	17
Hoezenbroeks.	15
Striiland Kerk	14
● Weg Liefeninge	13
Lingerenweg	12

**Uitbreiding  
Gooik  
(Weg Liefeninge)  
naar Neigem  
(Dorp)**

**Sectieberekening  
→ Ninove**

<b>Gooik</b>	
● Weg Liefeninge	22
Neigem	
Nieuwstraat	22
Dorp	21

**Sectieberekening  
→ Brussel**

<b>Gooik</b>	
● Weg Liefeninge	23
Neigem	
Nieuwstraat	23
Dorp	24

**Sectieberekening  
→ Halle-Enghien**

<b>Gooik</b>	
● Weg Liefeninge	13
Neigem	
Nieuwstraat	13
Dorp	12

**Variante  
Leerbeek (Stelpl.)  
naar Vollezele  
(Molenstr.)  
via Spieringen**

<b>Leerbeek</b>	
Stelplaats	20
Kruisp. (Hogenb.)	20
<b>Kester</b>	
Molenstraat	21
Nieuwe Weg	22
Brugge	22
Welkom	24
Raseveld	25
<b>Oetingen</b>	
Bontestraat	26
<b>Vollezele</b>	
Spieringen	27

**Sectieberekening  
→ Ninove**

Stwg Galmaard.	29
Kerk	Y 29

**Sectieberekening  
→ Halle-  
Brussel/Bruxelles  
of/ou Enghien**

Stwg Galmaard.	30
Kerk	30
Molenstraat	30

**Variante  
Vollezele  
(Molenstr.) naar  
Denderwindeke  
(Dasselt) via  
Achter den Bos**

**Sectieberekening  
→ Ninove**

<b>Vollezele</b>	
Kapelleke	29
Gar. Malfroit	29
Achter den Bos	29
<b>Denderwindeke</b>	
Boterdalstraat	29
Rijstraat	29
Dasselt	Y 31

**Sectieberekening**  
**> Halle-Enghien**  
**of/ou**  
**Brussel/Bruxelles**

<b>Vollezele</b>	
Molenstraat	30
Kapelleke	32
Gar. Malfroite	32
Achter den Bos	32
<b>Denderwindeke</b>	
Boterdaelstraat	32
Rijstraat	32

**525**

**BRUSSEL/**  
**BRUXELLES-**  
**HEIKRUIS-**  
**VOLLEZELE**  
**EN VARIANTE**

<b>Brus.-Brux.</b>	S.	K.
Pl. Rouppepl.	0	0
Av. Stalingradl.	-	-
<b>St.-Gillis-St-Gilles</b>		
Bd Jamarlaan	-	1
Zuid/Midi	-	-
<b>Anderlecht</b>		
Herzieningslaan/ Bd de Révision	-	2
Grondestraat/ Rue des Goujons	-	-
Vaartbrug/ Pont du Canal	1	3
R. Democratiestr.	-	4
Veeweyde	2	4
Pl. Bizetpl.	-	-
Het Rad/La Roue	3	5
Av. Van Laerlaan	-	-
St-Niklaas / St-Nicolas	-	6
<b>St-P.-Leeuw</b>		
Negenmanneke	4	7
Bezemsstraat	4	7
Deruyverstraat	5	7
Watertorenstraat	6	8
Brusselstr. 293	6	8
Kasteelstraat	7	9
Nonnemannsstraat	8	10
Kerk	9	11
Oud Station	10	12
Jonge Vlioger	11	13
Cardijnstraat	12	14
<b>Halle</b>		
Stwg n. Gaasbeek	13	15
Groenstraat	13	16
Breedhout School	14	16
Manebroek	14	16
<b>Pepingen</b>		
Hof Wijns	15	17
Weg Bellingen	16	19
<b>Bellingen</b>		
Klein Brussel	18	20
Kerk	18	20
Kriekelaerestr.	19	21
<b>Bogaarden</b>		
Dorp-Kerk	20	22
Molenstr.-Kapel	21	23
Trop	22	24
Twee Linden	22	24
<b>Heikruis</b>		
Molen	23	25
Kerk	23	26
Klooster	24	26
Kauterstraat	24	27
<b>Herfelingen</b>		
Terlinden	25	27
Vier Armen	26	28
Barakkenbergstr.	27	29
<b>Herne</b>		
Nattendries	28	30
Kapelleke	28	31
Druimerenstraat	29	31

Ekelbergstraat	30	32
Maalderij	30	33
Kapellestraat	31	33
Dorp	31	33
Stwg St-P. Kapelle	31	34
Himbeekstraat	32	35
<b>Tollembeek</b>		
Losbroek	33	35
Centrum	34	36
Hollestraat	34	37
<b>Vollezele</b>		
Stwg Galmaarden	36	38
Kerk	36	38

**Variante**  
**Pepingen**  
**(Weg Bellingen)**  
**naar Bogaarden**  
**(Dorp-Kerk)**  
**via Pepingen**  
**(Kerk)**

<b>Pepingen</b>		
Weg Bellingen	16	19
Bouckhoutstraat	17	20
Kerk	17	21
Zwaantje	18	22
<b>Bogaarden</b>		
Dorp-Kerk	20	22

**528**

**BRUSSEL/**  
**BRUXELLES-**  
**EIZERINGEN-**  
**NINOVE**  
**EN**  
**UITBREIDINGEN/**  
**ET EXTENSIONS**

<b>Brus.-Brux.</b>	S.	K.
Ninoofse Poort/ Porte de Ninove	0	0
<b>St.-J.-Molenbeek-</b>		
<b>Molenbeek-St.-J.</b>		
Hertoginnepl./ Pl. Duchesse	-	1
Vanden Heuvel	-	2
<b>Anderlecht</b>		
R. Dilbeekstr.	-	2
Scheut	1	2
Bomstr./R. Obus	1	2
Bd Mettwielaan	-	3
<b>St.-J.-Molenbeek-</b>		
<b>Molenbeek-St.-J.</b>		
Moortbeek	2	4
Tourelle	-	4
<b>Dilbeek</b>		
St-Antoon	3	5
Koudenaerdestr.	-	5
Kalenbergstraat	-	6
Stelplaats	4	6
<b>Itterbeek</b>		
Bodegem	5	7
Bettendries	6	8
<b>Schedpaal</b>		
Spanuit	7	9
Weg naar Pede	8	10
Centrum	9	11
Vossegat	10	11
Goudveerdegem	11	12
<b>St-Mart.-Lennik</b>		
Breynaert	12	13
<b>St-Kwint.-Lennik</b>		
Eizeringen	33	34 = 14
Stwg Borchtlomb.	14	15
<b>Roosdaal</b>		
Srijtem Oud Stat.	15	16
Hunselstraat	16	17
Weg. O.L.V.		
Lombeek	38 = 16	39 = 17
Pamel Schoon		
Verbond	27 = 17	28 = 18

Pamel		
Oud Stat. 31 = 18	32 = 19	
Poelkebeekstr.	19	20
<b>Meerbeke</b>		
Poulck	19	20
Roesbeke	20	20
Hermansstraat	20	21
Stelplaats	21	22
<b>Ninove</b>		
Burchtdam	22	23
Pollarestraat	23	23
Centrumlaan	24	24
Stadhuis	24	25

**Uitbreiding**  
**Eizeringen-Borchtlombeek-Strijtem**

<b>St-Kwint.-Lennik</b>		
Eizeringen	13 = 33	14 = 34
<b>Borchtlombeek</b>		
St.Liedekerke-Ed.	34	35
Kraanstr. n°19	34	35
Kerk	35	36
Knoddelstraat	35	36
<b>Roosdaal</b>		
Srijtem Kapel	36	37
Keyerbergstr.	36	37
Srijtem Kerk	37	38
Ramersstr. n°8	37	38
Weg. O.L.V.		
Lombeek	16 = 38	17 = 39

**Uitbreiding**  
**Pamel**  
**Sch. Verbond-**  
**Ledeberg-**  
**Pamel (Kerk)**

<b>Roosdaal</b>		
Pamel Schoon		
Verbond	17 = 27	18 = 28
Lombeekstraat		
n°23	28	29
Ledeberg Plein	29	30
Kleiberg	29	30
-----		
Pamel Kerk	30	31
-----		
Klei	30	31
Pamel		
Oud Stat. 18 = 31	19 = 32	

**Uitbreiding**  
**Roosdaal**  
**(Lombeekstr. 23)-**  
**Roosdaal**  
**(Ledeberg Plein)**

<b>Roosdaal</b>		
Lombeekstr. 23	28	29
Lombeekstr./ Profetenstr.	29	30
Profetenstr./ Hoogstraat	29	30
Hoogstraat/ Zavelberg	29	30
Ledeberg Plein	29	30

**528**

**MARKT-**  
**AUTOBUS**  
**SCHEDPAAL-**  
**NINOVE**

<b>Schedpaal</b>	S.
Spanuit	0
Wijngaardstraat	0
Vissershuis	1
In de Vierhoek	3

<b>Wambeek</b>	
Van Cutsem	4
Kerk	5
Vijfhoek	5
Klapscheut	6

<b>Borchtlombeek</b>	
St.Liedekerke-Ed.	7
Kraanstr. n° 19	7
Kerk	8
In h. Handelshuis	8
In de Hopbeurs	9
Hoek	10
W. n. Borchtlom.	11

<b>Kattem</b>	
Kapel	11
Stenen Kruis	11
Gelasken	12

<b>Roosdaal</b>	
Ledeberg Plein	12
Kleiberg	13
Pamel Kerk	13
Pamel De Scheper	14
Pamel De Meester	15

<b>Ninove</b>	
Stadhuis	19

529

**BRUXELLES/  
BRUSSEL-  
SCHEUT-DILBEEK**

<b>St-Josse-ten-Noode</b>	S.	K.
<b>St-Joost-ten-Node</b>		
R. du Faubourg/ Voorstadstr.	0	0
Gare du Nord/ Noordstation	0	0
R. Brabantstraat	0	0

<b>Brux.-Brus.</b>		
Porte d'Anvers/ Antwerpse P.	-	-
Place de l'Yser/ Ijzerplein	-	1

<b>Molenbeek-St-J.- St-J.-Molenbeek</b>		
R. Ribaucourtstr.	-	2
R. Mommaertstr.	-	2
Ch. Merchtemstw.	-	2
Et. Noirs/Zw. Vijvers	-	2
R. Menin/Menens.	-	2
Gare Ouest/Westst.	-	3
Vanden Heuvel	-	4

<b>Anderlecht</b>		
R. de Dilbeekstr.	-	4
Scheut	1	4
R. Obus/Bomstr.	1	4
Bd. Mettewielaan	-	5

<b>Molenbeek-St-J.- St-J.-Molenbeek</b>		
Moortbeek	2	6
Tourelle	-	6

<b>Dilbeek</b>		
St-Antoon	3	7
Koudenaerdestr.	-	7

Kalenbergstraat	-	8
Stelplaats	4	8

Koudenaerdestr.	-	7
Kasteelstr.	4	8
Gemeente pl.	4	9
Marktpl.	4	8
St-Alenal.	4	9
H. Moeremansl.	4	9

534

**BRUXELLES  
(PL. ROUPPE)-  
OBSERVATOIRE  
BRUSSEL  
(ROUPPEPL.)  
STERRENWACHT**

<b>Brux.-Brus.</b>	S.	K.
Pl. Rouppepl.	0	0
Av. Stalingradl.	-	-
<b>St-Gillis-St-Gilles</b>		
R. d'Argonnestr.	-	1
Cité Fontainas	-	2
P. de Hal-Hallep.	A	2
R. Hôt. Monnaies / Munthofstraat	-	-
Pl. Moricharpl.	-	-
Rue Morisstraat	-	-
Ma Campagne	1	3

<b>Ixelles-Elsene</b>		
Rue Bouillotr.	-	-
Pl. Brugmannpl.	-	4
Av. Moliérelaan	-	-

<b>Uccle-Ukkel</b>		
R. Vander- kinderestr.	-	5
Av. Churchill.	2	5
Av. Brunardlaan	-	-
R. Langeveldstr.	-	-
Av. Defrélaan	-	-
Observatoire / Sterrenwacht	3	6

535

**DILBEEK-  
ZUID/MIDI-  
UKKEL/UCCLE  
(ST-JOB)-  
ST-GENESIOUS-  
RODE-  
RHODE-ST-  
GENESE/  
ALSEMBERG-  
UKKEL/UCCLE  
(CALEVOET)-  
VORST/FOREST**

<b>Dilbeek</b>	S.	K.
Stelplaats	50	0
Kalenbergstraat	-	0
Koudenaerdestraat	-	1
St-Antoon	49	1

<b>St-J.-Molenbeek Molenbeek-St-J.- Tourelle</b>		
Moortbeek	48	2

<b>Anderlecht</b>		
Bd. Mettewielaan	-	3
Bomstr./R. Obus	47	4
Scheut	47	4
Oud Kolon. Sq./ Sq. Vétérans	Colon.	-
Rue de Birmin- ghamstraat	-	5

<b>Oude Begraafpl./ Ancien Cimetière</b>		
Av. V.d.Bruggenl.	46	6
Grondelstraat/ Rue des Goujons	-	-
Herzieninglaan/ Bd de la Révision	-	7

<b>St-Gillis-St-Gilles</b>		
Zuid/Midi	45	-
Bd Jamarlaan	45	8

<b>Brux./Brux.</b>		
Av. Stalingr.l.	45	-
Pl. Rouppepl.	45	8

**St-Gillis-St-Gilles**

Brug/Jonction	45	-
R. d'Argonnestr.	45	9
Cité Fontainas	-	10
Halle Pt./P. de Hal	-	10
Munthofstraat/ R. Hôt. Monnaies	-	-
Pl. Moricharpl.	-	-
Rue Morisstraat	-	-
Ma Campagne	44	11

<b>Elsene-Ixelles</b>		
Av. Lepoutrelaan	-	12
Bascule	-	-

<b>Ukkel-Uccle</b>		
Av. Legrandlaan	43	13
Av. Churchillaan	43	13
Av. Gobertlaan	-	-
Av. Defrélaan	-	-
Vert Chasseur	42	14
Av. Hamoirilaan	-	-
Diesd./Viv. d'Oie	41	15

<b>St-Job</b>	41	16
---------------	----	----

Fort Jaco	40	16
Av. Van Beverlaan	-	-
Prince d'Orange	-	-
Pijnbomenweg (Sapin.)	-	-
Ch. des Pins (Sapin.)	39	17
Kleine Hut/ Petite Espinette	38	18

<b>St-Gen.-Rode- Rhode-St-Gen.</b>		
Av. Lequimel.	-	-
Midden Hut/ Espinette Centr.	37	19
Bloemenhof/ Clos Fleuri	-	-

<b>St-Annalaan/ Av. Ste-Anne</b>		
Toeristenlaan/ Av. Touristes	-	-
Station	35	21
Termeulen	34	22
Rollebaan	34	22
Fonteinstraat/ R. de la Fontaine	34	22

<b>Alsemberg</b>		
Centrum (Winderickx)	33	23
De Witte Weg	32	24
De Nayerstraat	32	24
Nieuwelaan	32	24
Weg Sanatorium	31	25
Begraafpl. Vorst	31	25

<b>Beersel</b>		
Parasol	30	26
De Villa's	30	26

<b>Linkebeek</b>		
Beukenstraat	29	27
Brouw. V. Haelen	28	28

<b>Ukkel-Uccle</b>		
Stillelaan/ Av. du Silence	28	28
Calevoet Station	27	29
Rue de Stalle- Van Opemstraat	26	30
Stwg Ruisbroek/ Ch. Ruisbroek	25	31

<b>Vorst-Forest</b>		
Glasblazerijl./ Av. de la Verrerie	25	31
St-Denijsplein/ Place St-Denis	24	32

## 536

BRUXELLES/  
BRUSSEL-  
BRAINE-  
L'ALLEUD

Brux.-Brus.	S.	K.
Pl. Rouppepl.	0	0
Av. Stalingradl.	—	—
<b>St-Gilles-St-Gillis</b>		
R. d'Argonnestr.	—	1
Cité Fontaines	—	2
P. de Hal/Hallep.	—	2
R. Hôtel Monnaies/ Munthofstraat	—	—
Pl. Moricharpl.	—	—
Rue Morisstraat	—	—
Ma Campagne	1	3
<b>Ixelles-Elsene</b>		
Av. Lepoutrelaan	—	4
Bascule	—	—
<b>Uccle-Ukkel</b>		
Av. Legrandlaan	2	5
Av. Churchillaan	2	5
Av. Gobertlaan	—	—
Av. Defrélaan	—	—
Vert Chasseur	3	6
Av. Hamoiriaan	—	—
Viv. d'Oie/Diesd.	4	7
Fort Jaco	5	8
Av. Van Beverlaan	—	—
Prince d'Orange	—	—
Ch. des Pins (Sapin.)	—	—
Pinbom.w.(Sapin.)	—	9
Petite Espinette/ Kleine Hut	7	10
<b>St-Gen.-Rode</b>		
<b>Rhode-St-Gen.</b>		
Av. Lequimel.	—	—
Middenhut/Espinet- nette Centr.	8	11
Ahornlaan/Av. des Erables	—	12
Grote Hut/Gr. Espinette	9	13
Stwg Grote Hut/ Ch. Grande Esp.	—	—
Ferme Blaret	—	—
Hoeve	10	14
Ridderhoflaan/Av. du Manoir	—	—
<b>Waterloo</b>		
Drève d.Chasseurs	—	—
Faubourg	11	15
Av. Léopold III	—	—
Eglise	12	16
Petit Paris	13	17
Fond Vandenbosch	—	17
Joli-Bois	44 = 14	18 = 48
Les Ecoles	15	19
Mont-St-Jean	16	19
(Chauss. Louvain)	—	—
<b>Braine-l'Alleud</b>		
Monument Gordon	17	20
(voir ligne 536 : Braine-l'Alleud- Wavre)		
Butte du Lion	—	21
Rte de Nivelles	28 = 18	31 = 21
Merbraine	—	22
Rte Mt-St-Jean	—	—
Anc. Stat. SNCV	—	—
Stat. SNCB 32 =	19	35 = 23
<b>Extension</b> <b>Waterloo (Joli- Bois) - Ohain</b> <b>(Argenteuil)</b>		
<b>Waterloo</b>		
Joli-Bois	14 = 44	18 = 48

<b>Ohain</b>		
Berlaymont	46	50
Argenteuil	47	51

## 539

<b>Extension</b> <b>Br.l'Alleud (SNCB)</b> <b>Barrière</b>		
<b>Braine-l'Alleud</b>	S.	K.
Rte de Nivelles 18 =	28	21 = 31
Av. Germinal	29	32
Barrière	30	33
Av. des Pétunias	30	33
R. Solidarité	30	33
R. Fraternité	30	33
R. St-Sébastien	31	34
Rue des Alliés	31	34
Anc. Stat. SNCV	32	35
Stat. SNCB 19 =	32	23 = 35

## 536

BRAINE-  
L'ALLEUD-  
WAVRE

<b>Braine-l'Alleud</b>	S.	K.
Station SNCB	14	17
Anc.Stat. SNCV	—	—
Rte Mt-St-Jean	—	—
Merbraine	15	18
Rte de Nivelles	—	19
Butte du Lion	16	19
Monum. Gordon	17	20
(voir ligne 536 : Bruxelles-Braine- l'Alleud		
<b>Plancenoit</b>		
Fond Pauquet	18	—
Belle Alliance	19	21
Chap. St-Donat	20	22
Rue du Champ de Bataille	—	—
Rue de l'Eglise	21	23
<b>Maransart</b>		
R. d'Hanogrune	22	24
Plateau	23	25
Aywiers	24	26
<b>Cout.-St-Germain</b>		
Couture	—	26
<b>Lasne</b>		
Chap. St-Lambert (Petit Champ)	—	—
Village	25	28
Cimetière	—	—
La Brire	26	29
Chap. St-Lambert	27	30
Renipont	—	—
<b>Rixensart</b>		
Rue du Roi	28	31
Bourgeois	29	31
Rue Deceuster	—	—
Rte Provinciale	30	32
Place	31	33
Station	32	33
Pl. Jeffereys	—	—
Chât. de Mérode	—	—
Pl. Beau Site	—	—
<b>Limal</b>		
Bifurcation	33	34
Bourse	34	35
Rue des Carmes	—	—
Cimetière	—	—
Quartier Louise	35	36
Place	36	37
Maison Com.	—	—
Rue Legraive	—	—
<b>Bierges</b>		
Usines Philips	—	—
Village	37	38

<b>Wavre</b>		
Rue Piat	38	40
Hôtel de Ville	38	40
Station	38	40

Service Marché  
Ohain-Wavre

<b>Ohain</b>		
Carrefour	26	29
Chem. Chaubrière	26	29
Rte Renipont n° 73	27	30
<b>Lasne</b>		
Renipont	—	—
<b>Rixensart</b>		
Rue du Roi	28	31
(voir ensuite section- nement de la ligne n° 536)		

## 537

WATERLOO-  
LA HULPE

<b>Waterloo</b>	S.
Faubourg	0
<b>La Hulpe</b>	
Sanatorium	3

## 543

IXELLES/  
ELSÈNE-  
WAVRE-  
PERWEZ-  
EGHEZEEvoir page 34  
zie bl. 34

## 545

ETTERBEEK-  
HOEILAART-  
WAVRE  
ET EXTENSIONS/  
EN  
UITBREIDINGEN

<b>Ixelles-Elsene</b>	S.K.
Quartier Léopold/ Leopoldswijk	1
<b>Brux.-Brus.</b>	
Rue Belliardstr.	Y 2
Rue de Trèves/	A
Triesterstraat	1
R.J. DeLalainstr	2
<b>Etterbeek</b>	
Pl. Jourdanpl.	3
Gemeentehuis/ Maison Comm.	3
Av. de la Chasse/ Jachtlaan	4
<b>Auderg.-Oudergem</b>	
Bd Gén. Jacquesl.	5
Sq. Degreessq.	6
Bd du Souverain/ Vorstaan	7
Av. Fr. Goemaere/ Geb. Goemaerel.	8
Stade-Stadion	8
<b>Overijse</b>	
Iezus-Eik	12
Treurwilgenlaan	12
Esdoornenlaan	13
<b>Hoellaart</b>	
De Kleermae- kersstraat	13
Watertoren	14
Sohieststraat	14

Wiindaalstraat	15
Kerk	15
Vandervaerenstr.	15
Rowiestraat	16
Denayerstraat	16
Hoeilaartseweg	17
Veldstraat	17

<b>Overijse</b>	
Bakenbos Linde	18
Koningsnelaan	18
Bergierstraat	19
Lange weg	19
Maleizen Kerk	20
Geitenhoek	20

<b>Rosières</b>	
Cabine électr.	21
Ferme	
Englebert 32 =	22
Pl. de la Chapelle	22
Place du Monum.	34 = 23
Eglise	23

<b>Bierges</b>	
Rue des Templiers	24
Champles Cabine	25
Café Francis	25
Rue de Wavre	25
Ch. d'Angoussart	26
Point du Jour	26
R. de la Roche	27
Eglise	27
Rte Provinciale	28

<b>Wavre</b>	
Rue Piat	29
Hôtel de Ville	29
Station	29

**Extension-  
Uitbreiding  
Boitsfort/  
Bosvoorde-  
Hoeilaart**

<b>Waterm.-Boitsfort</b>	
<b>Water.-Bosvoorde</b>	
Pl. Communale/ Gemeenteplein	7
Au Vieux Chasseur	8
Drève des Bon./ Bundersdreef	10
<b>Hoeilaart</b>	
Brug	11
Welriekende	13
Café van Moer	13
Au Gaz	14
Delcortestraat	14
Kerk	15

<b>Variante Auderghem (Ch. Mont-St-Jean)- Hoeilaart (Eglise)</b>	
--	--

<b>Variante Oudergem (Stwg M.-St-Jean) Hoeilaart (Kerk)</b>	
---	--

<b>Auderg.-Oudergem</b>	
Ch. Mont-St-Jean/ Stwg Mont- St-Jean	10
<b>Hoeilaart</b>	
Welriekende	13
Café Van Moer	13
Au Gaz	14
Delcortestraat	14
Kerk	15

<b>Extension Rosières-Genval</b>	
--------------------------------------	--

<b>Rosières</b>	
F.Englebert 22 =	32

Rue du Curé	32
Av. du Parc	33

**Genval**  
Station Y34-32

<b>Rosières</b>	
Rue des Chariots	34
Rue des Bergers	34
Pl. du Monument	23 = 34

**Uitbreiding  
Hoeilaart  
(Kerk)-  
Overijse  
(Stelplaats)**

<b>Hoeilaart</b>	
Kerk	15
<b>Overijse</b>	
Vlierbeek	16
Kelleborre	16
Zavelenborre	17
Paardewater	17
Zorgvliet- Apicella	18
Stelplaats	19

**545**

**ETTERBEEK-  
OVERIJSE**

<b>Etterbeek</b>	S.K.	
Pl. Jourdanpl.	3	
Gemeentehuis/ Maison Comm.	3	
Jachtlaan/ Av. de la Chasse	4	
<b>Auderg.-Oudergem</b>		
Bd Gén. Jacqués.	5	
Sq. Degreessq.	6	
Bd du Souverain/ Vorstaan	7	
Av. Fr. Goemaere/ Gebr. Goemaerel.	8	
Stade-Stadion	8	
Ch. Mont-St-Jean/ Stwg M.-St-Jean	10	
<b>Overijse</b>		
Jezus Eik	12	
De Meusstraat	12	
Gunsiaan	13	
Halve Steen	13	
Val Notre-Dame	14	
Soetra	14	
Vriendschapstr.	15	
Plas	15	
Klooster	16	
Solheide	17	
Kerk	17	
Stelplaats	17	

**546**

**HAMMILLE-  
NEERIJSE-  
VOSSEM-  
BRUSSEL/  
BRUXELLES  
(VIA TERVUREN)  
EN/ET  
VARIANTE**

<b>St-Joost-ten-Node</b>	S.	K.	
<b>St-Josse-ten-Noode</b>			
Gare AB Station	0	0	
<b>Brussel-Bruxelles</b>			
Bon Marché	0	0	
<b>St-Joost-ten-Node</b>			
<b>St-Josse-ten-Noode</b>			
Schaarbeekse P./ P. de Schaerbeek	1	1	
Pl. Houwaertpl.	1	2	

Pl. Madoupl.	1	1
St-Joostplein/ Pl. St-Josse	1	2
Bd Clovislaan	1	3

<b>Schaarbeek</b>		
<b>Schaerbeek</b>		
Pl. Daillypl.	2	4
R. Lambertstr.	2	4
Pl. Meiserpl.	3	4
Gezellenstraat/ R. Compagnons	3	4
Rue Genèvestraat	3	5

<b>Evere</b>		
Pl. de Paduwapl.	3	5
2 Huiz.-2 Maisons	4	5

<b>St-Lamb.-Woluwe</b>		
<b>Woluwe-St-Lamb.</b>		
Hof-ten-Berg	4	6

<b>St-Stev. Woluwe</b>		
Steenweg	4	7
Sporting	4	7
Gemeentehuis	5	8
Stationstraat	5	8

<b>Kraainem</b>		
Oud Station/ Anc. Station	5	8
R. Thumasstraat	5	8
Av. Bricoutlaan	5	9
Kerk/Eglise	6	9

<b>Wezembeek-Opp.</b>		
Vijvers/Etangs	7	11
Reigerslaan	7	11

<b>Sterrebeek</b>		
Boesberg	8	11
Nantierlaan	8	12
Kasteel	8	12
Oud Station	9	13
Acht Bunderstr.	10	14

<b>Tervuren</b>		
Moorsel		
Begraafplaats	10	14
Moorsel Dorp	11	15
Watertoren	11	16
Waalse Baan	12	17
Vier Winden	12	17

<b>Vossem</b>		
Oud Station	13	18
Dorp	14	19
Sportwereld	14	19
Stwg n. Duisburg	14	19
Duisburgstraat n° 51	15	20

<b>Duisburg</b>		
Oud Station	16	21

<b>Kerk</b>	17	22
-------------	----	----

<b>Van Goethem</b>	17	22
<b>Hoek</b>		
Veeweydestr.	17	22

<b>Huldenberg</b>		
Ganspoel	18	23
Limburg Stiruml.	19	24
St-Rochuskapel	20	25
Gemeenteplein	21	26
Onder Smeysberg	22	27
Van Kildonckstr.	22	27

<b>Loonbeek</b>		
Spitsberg	23	27
Kapelleke	23	27
Kerk	24	27
Oud Station	25	27

<b>Neerijse</b>		
Gansemansstraat	25	27
Schaveistraat	25	27
Oud Station	25	27
Nijlsegweg	25	27
Wolfsghagen	25	28
Pastoor Tielemansstr.	26	30

<b>St-Joris-Weert</b>		
Oud Station	27	30
Molenbeekbrug	27	30

<b>Nethen</b>		
Rue de Beaumont	28	32
Brasserie	29	32
Eglise	30	33
Rue de l'Ecole	30	33
R. des Bruyères	30	33
R. Tienne Binnard	31	34
Arbre Centenaire	32	35
<b>Hamme-Mille</b>		
Ladriere	33	36
Station Vicinale	34	37
Monument	34	37

**Variante  
Huldenberg (Ge-  
meent.pl.)-Neerijse  
(Weg n.St-Ag.Rode-  
Wolfshagen)**

<b>Huldenberg</b>		
Gemeenteplein	21	26
Koxberg (Huis 16)	22	27
Geroytstraat	22	27
Theyssensstraat	23	27
Holstheidestraat	23	27
Stroobantsstr. 7624	24	28
<b>Neerijse</b>		
Klooster	24	28
Weg n. St- Ag.Rode	25	28
Den Tek	25	28
Wolfshagen	25	28

**546**

**HAMME-MILLE-  
NEERIJSE-  
OVERIJSE-  
BRUSSEL-  
BRUXELLES  
EN/ET  
VARIANTE**

<b>Elsene-Ixelles</b>	S.	K.
Leopoldswijk/ Quartier Léopold	1	1
<b>Brussel-Bruxelles</b>		
Rue Belliardstr.	2	2
Trierstraat/ Rue de Trèves	2	2
R. de Lalainstr.	2	2
<b>Etterbeek</b>		
Pl. Jourdanpl.	3	3
Gemeentehuis/ Maison Comm.	3	3
Jachtlaan/ Av. de la Chasse	4	4
<b>Ouderg.-Audergh.</b>		
Bd Gén. Jacquest.	5	5
Sq. Degreefsq.	6	6
Vorstlaan/ Bd du Souverain	7	7
Gebr. Goemaerel./ Av. Fr. Goemaere	8	8
Stadion/Stade	8	8
<b>Overijse</b>		
Jezus-Eik	12	12
de Meesstraat	12	12
Gunsiaan	13	13
Halve Steen	13	13
Val Notre-Dame	14	14
Sogetra	14	14
Vriendschapstr.	15	15
Plas	15	15
Klooster	16	16
Solheide	17	17
Kerk	17	17
Stelplaats	17	17
Dreef	17	17
Puttestraat	18	18
Kouterstraat	19	19
<b>Huldenberg</b>		
Kaalheide	20	20
Stroobantsweg	21	21

Gemeenteplein	21	21
Onder Smeysberg	22	22
Van Kijdonckstr.	22	22
<b>Loonbeek</b>		
Spitsberg	22	23
Kapelleke	22	23
Kerk	23	24
Oud Station	23	25
<b>Neerijse</b>		
Gansemansstraat	23	25
Schaveistraat	23	25
Oud Station	24	26
Nijvelseweg	24	27
Wolfshagen	25	28
Pastoor Tielemansstr.	26	30
<b>St-Joris-Weert</b>		
Oud Station	27	30
Molenbeekbrug	27	30
<b>Nethen</b>		
Rue de Beaumont	28	32
Brasserie	29	32
Eglise	30	33
Rue de l'Ecole	30	33
R. des Bruyères	30	33
R. Tienne Binnard	31	34
Arbre Centenaire	32	35

<b>Hamme-Mille</b>		
Ladriere	33	36
Station Vicinale	34	37
Monument	34	37

**Variante  
Overijse (Dreef)-  
Terlanen-Neerijse  
(Weg St-Ag.Rode -  
Wolfshagen)**

<b>Overijse</b>		
Dreef	17	17
Nijvelseweg	18	18
Mommaertstraat	19	19
Kolonie	19	19
Home La Lasne	21	21
Bollestr. (Op de Berg)	22	22
Terlanen		
Michielspl.	23	23
Yossekoten	23	23
<b>Huldenberg</b>		
Leuvenseweg	24	24
Kattedellestraat	24	24
<b>Neerijse</b>		
Weg n. St- Ag.Rode	25	25
Den Tek	25	26
Wolfshagen	25	28

**Variante  
Neerijse (Weg  
St-Ag.Rode - Otten-  
burg (Centrum) -  
Overijse (Terlanen  
Michielsplein)**

<b>Neerijse</b>		
Weg naar St- Agatha-Rode	25	25
<b>St-Agatha-Rode</b>		
Kerk	26	26
Vijverstraat	27	27
Zesdagmaalstr.	27	27
Schaveistraat	28	28
Gansdelle	29	29
Kapel, St-Rochus	29	29
<b>Ottenburg</b>		
Centrum	30	30
Luizenberg	31	31
Huis nr 24	31	31
Billandestraat	32	32
Neerpoortenstr.	32	32
<b>Overijse</b>		
Terlanen, Michielsplein	33	33

**Variante  
Huldenberg (Ge-  
meent.pl.)-Neerijse  
(Weg n.St-Ag.Rode-  
Wolfshagen)**

<b>Huldenberg</b>		
Gemeenteplein	21	21
Koxberg (Huis 16)	22	22
Geroytstraat	22	22
Theyssensstraat	23	23
Holstheidestraat	23	23
Stroobantsstr. 7624	24	24
<b>Neerijse</b>		
Klooster	24	24
Weg n. St- Ag. Rode	25	25
Den Tek	25	26
Wolfshagen	25	28

**548**

**OVERIJSE-  
LA HULPE**

<b>Overijse</b>	S.K.
Stelplaats	0
Carelisstraat	0
Stwg n. Terhulpen	1
Hertstraat	2
Reutenbeek	3
Bredestraat	3
Rameysstraat	4
Maleizen Kerk	5
Langeweg	5
Bergierstraat	6
Koninginnelaan	6
Bakenbos Linde	7
Maria Christinal.	5
Smetslaan	6
Pensionaat	6
<b>La Hulpe</b>	
Station	7
Pl. Communale	8
Ecole	8
Rue de Genval	8
Trois Colonnes	9

**Overijse-Terlanen**

<b>Overijse</b>	
Stelplaats	0
Kerk	0
Stwg n. Nijvel	2
Terlanen Kerk	6
Café Cumps	6
Terlanen Gem.sch.b	6
Pachthof V. Acker	7

**550**

**TERVUREN-  
OVERIJSE**

(Cfr Lijn 546)

<b>Overijse</b>	S.K.
Stelplaats	13
Kerk	13
Solheide	14
Klooster	14
Plas	15
Groeneweg	16
Ketelheide	16
Eizer Kapel	18
Eizer Kerk	18
Eizerstraat	18
Watertoren	20

<b>Duisburg</b>	
Kerk	20
Molenweg	21
Tervuursestwg	
n° 29/31	21
Hertswegenstraat	22

<b>Tervuren</b>	
Isabelladreef	22
Jachtlaan	23
Vrijheidsplein	24
Leuvensestwg	24
Station	24
H. Hartcollege	25

### 553

#### UKKEL/UCCLE- ALSEMBERG- HALLE EN UITBREIDINGEN/ ET EXTENSIONS

#### Vorst-Forest S.K.

St-Denijsplein/ Place St-Denis	0
Glasblazerijl./ Av. de la Verrerie	1

#### Ukkel-Uccle

Ch. Ruisbroek St.	1
Rue des Myosotis	
Vergeet-mij- Nietiesstr.	2
Calevoet Stat.	3
Stillelaan/ Av. du Silence	4

#### Linkebeek

Brouw V. Haelen	4
Beukenstraat	5

#### Beersel

De Villa's	6
Parasol	6

#### Alsemberg

Begraafpl. Vorst	7
Weg Sanatorium	7
Nieuwelaan	8
De Nayerstraat	8
De Witte Weg	8
Centrum (Wind.)	9

#### St-Gen. Rode

Rhode-St-Gen.	
Tenbroek	10

#### Alsemberg

Oude Niivelseb.	10
Zevenborrenstr.	11

#### Dworp

Panoramastraat	11
Smulders	12
Gemeentehuis	12
Crabbosstraat	13
Wauweringen	13

#### Huizingen

Kamerijkbosstr.	14
Domein	14
Kerk	34 = 14
Sanatorium	14

#### Buizingen

Cité	15
De Hovenier	15

#### Station

Station	16
---------	----

Groenstraat	16
Gemeentehuis	17

#### Halle

Brug	17
Albertstraat	18
Station	18
Bergense Poort	19
Ninoofse Poort	20
Don Bosco	21

#### Uitbreiding Alsemberg (Centrum) St-Gen.-Rode (Grote Hut)

#### Extension Alsemberg (Centrum) Rhode-St-Gen. (Gr. Espinette)

#### Alsemberg Centrum (Wind.) 9

#### St-Gen. Rode Rhode-St-Gen.

Bosstr./R. au Bois	9
Kerk/Eglise	10
Brouw./	
Brass. De Greef	11
Klein Luik	11
Hof ten Bergstr.	12
Den Hoek Kerk/ Eglise	12
Dragonderstr./ Rue du Dragon	12
Grote Hut/ Gr. Espinette	14

### 535

#### UKKEL/UCCLE- BEERSEL-LOT- HALLE EN UITBREIDINGEN ET EXTENSIONS

#### Ukkel-Uccle S.K.

Calevoet	
Station	35 = 26
Stillelaan/ Av. du Silence	27

#### Linkebeek

Brouw. V. Haelen	27
------------------	----

#### Beersel

Parmentier	28
Dachelen- berg	38 = 28
Danislaan	29
Molenstraat	29
Gemeenteplein	29
Vijverstraat	30
Kapel	30
Laarheide	31

#### Alsemberg

Sanatorium	32
------------	----

#### Lot

Kerkhofstraat	31
Veldweg	32
Sollemborg	32

#### Huizingen

Begraafplaats	32
Menisberg	33
Kerk	14 = 34

#### Domein

Domein	34
--------	----

Voor verdere sectie  
verdeling naar Halle  
toe : zie lijn Ukkel-  
Alsemberg-Halle  
vanaf Huizingen,  
(Kerk), sectie n° 14.

#### Variante Ukkel/Uccle- Beersel via Drogenbos

#### Ukkel-Uccle

Calevoet	
Station	26 = 35
Bourdon	35

#### Drogenbos

Halte 52	36
Nieuwstraat- Collartstraat	37

#### Beersel

Klein	
Dachelenberg	38
Dachelen.	28 = 38

### 554

#### UCCLE/UKKEL- ALSEMBERG- BRAINE- L'ALLEUD

#### Uccle-Ukkel S.K.

Calevoet Station	3
Av. du Silence/ Stillelaan	4

#### Linkebeek

Brouw. V. Haelen	4
Beukenstraat	5

#### Beersel

De Villa's	6
Parasol	6

#### Alsemberg

Begraafpl. Vorst	7
Weg Sanatorium	7
Nieuwelaan	8
De Nayerstraat	8
De Witte Weg	8
Centrum (Winderickx)	9

#### St-Gen.-Rode

Rhode-St.-Gen.	
Zevenborren/ 7 Fontaines	10

#### Braine-l'Alleud

Drève des Pins	10
Av. du Prieuré	12
Ermite Centre	12
Château d'Eau	13
Eglise	13
Mt-St-Pt (4 Br.)	14
La Chapelle	14
Estrée	15
Abattoir	16
Pl. du Môle	16
Station	16
Vallée Bailly	17
Collège	
C. Mercier	18

### 558

#### BRAINE- L'ALLEUD- LA HULPE- GENVAL- RIXENSART ET EXTENSIONS/ VARIANTES

voir page 35

### 565-566-567

#### NIVELLES- BRAINE- L'ALLEUD- VIRGINAL- BRAINE-LE- COMTE - NIVELLES ET EXTENSIONS

#### Baulers S.K.

Chem. Laid	50 = 0
Patard	0
Beau Séjour	0



<b>Nivelles</b>	
Dépôt	1
Petit Paradis	1
Rue Delvaux	2
Bd Fleur de Lys	2
Grand-Place	3
R. de Soignies	3
Ch. de Grambais	3
Metallurgique	4
Ch. de Baudémont	4
Ch. de St-Pierre	4
Ch. du Paradis	5
Ferme Huart	5
Laid Patard	7

<b>Bois-Seigneur-Isaac</b>	
Ferme du Moulin	8
Maison Plasman	8
Centre	68 = 8
Poste	9
Ferme du Mont	10

<b>Haut-Ittre</b>	
Bifurc. vers Ittre	10
Rue Haute	11
Ch. de la Bruyère	12

<b>Ittre</b>	
Ferme de Schoote	12
R. de la Montagne	13
Eglise	14
Place St-Remy	14
Rue de Huleux	73 = 14
Moulin Delval	15
Canal	16

<b>Virginal</b>	
Station	17
Ancien Viaduc	18
Pensionnat	19
Rue de Samme	19
Plateau	19

<b>Hennuyères</b>	
Café Griffon	20
Ardennes	21
Gourmette	21
Rouchy	22
Place	22
Pont	23
Rue d'Arcotte	23
Flament	24

<b>Braine-le-Comte</b>	
Chemin Royal	25
Barrière d'Enghien	26
Lion Noir	26
R. de la Station (Place)	26

R. de la Station (Place)	26 = 56
Ecoles	56
Station	57

Coulette	27
Usines Bourleau	28
Rond-Point	28
Clinique	28
Houssière	29
Marouset	30
Clos du Vert Bois	31

<b>Henripont</b>	
Place	31
La Chapelle	32

<b>Ronquières</b>	
Clipotia	33
Foubert	34
Place	34
Canal	35
Pont de Fer	36

<b>Bornival</b>	
Croiseau	77 = 37
Petit Paradis	38
Bifurcation	39
Le Château	↑ 38
Ecole	↑ 38
Le Chêne	39

<b>Monstreux</b>	
Cabine	40
Borne	41
Briqueterie	41
<b>Nivelles</b>	
Laiterie	42
Abattoir	42
R. de Soignies	43
Grand-Place	43
Rue de Namur	Y 43
Bd Fleur de Lys	↑ 43
Egl. St-Sépulcre	↑ 43
Gare de l'Est	44

#### Relation Bois-Seigneur-Isaac vers Braine-l'Alleud

<b>Bois-Seigneur-Isaac</b>	
Centre	8 = 68
Abbaye	68
Cabine	67
Les Culots	66
Les Gazons	65
Ophain Village	65
Bouvrière	64

<b>Braine-l'Alleud</b>	
Timpe et Tard	64
Fabrique	63
Quart. St-Jacques	62
R. du Petit Jean	62
Station	61

#### Extension Baulers Eglise

<b>Baulers</b>	
Ch. Laid Patard	0 = 50
Eglise	51

#### Variante Ittre-Bornival

<b>Ittre</b>	
Rue de Huleux	14 = 73
Paradou	74
R. de Baudémont	75
Ch. de Braidise	75
R. Basse Hollande	77
<b>Bornival</b>	
Croiseau	37 = 77

#### Extension Baulers-Nivelles

<b>Baulers</b>	
Ch. Laid Patard	70
Ch. Haneliquet	72
Eglise	73
Rue aux Cailoux	74
Alzémont	74
Trigodet	74
Cité Baulers	75
<b>Nivelles</b>	
Bd de la Résist.	75
Av. 2 Soc. Nat.	76
Sq. Nations Un.	76
Rue du Chêne	77
4 Colonnes	77
Gare de l'Est	78
Egl. St-Sépulcre	78
Bd. Fleur de Lys	/
Rue de Namur	78
Grand-Place	79

### 568 NIVELLES-MARBAIS FLEURUS ET EXTENSIONS/ VARIANTES

voir page 35

### 570 NIVELLES-SOIGNIES ET EXTENSION

<b>Nivelles</b>	S.K.
Gare de l'Est	2

<b>Baulers</b>	
Ch. Laid Patard	0
Beau Séjour	0

<b>Nivelles</b>	
Dépôt	1
Petit Paradis	1
Rue Delvaux	2
Bd. Fleur de Lys	2
Egl. St-Sépulcre	Y 3
Bd Fleur de Lys	Y 3
Rue de Namur	Y 3
Grand-Pl.	3
Coll. Episcopal	4
Av. du Sablon	4
Rte Petit Roelux	4

<b>Arquennes</b>	
Ch. Monstreux	6
Aub. de la Rocq	6
Bois d'Arpe	7
Hameau Petit	7
Bon Conseil	7
Place	8

<b>Feluy</b>	
Station	9
Petit Moulin	10
Ecole	10
Place	10
Route de Marche	11
Belgchim	12

<b>Ecaussines-Lalaing</b>	
Ferme Debrichy	14

<b>Ecaussines-d'Engh.</b>	
Barouche	15
Triboureau	16
Ch. Ronquières	16

<b>Ecaussines-Lalaing</b>	
Lalaing Ecoles	17
Pilori	18
Place	18

<b>Ecaussines-d'Engh.</b>	
Quartier Central	19
Station	20
Place Cousin	20
Scierie Au Bois	21
Rue de Profondrieux	21
Restaumont	21
La Belle Julie	22

<b>Naast</b>	
Limite de Naast	23
Rue Verte	23
Ch. de Mignault	24
Station	25
Place	25
Chalet	25
Haute Folie	26
Petite Hollande	27

<b>Soignies</b>	
Escarmotte	28
Trois Tilleuls	29
Eglise des Carmes	29
Station	30
Rue Neuve	31
Hôpital Civil	32

578

**BRUSSEL/  
BRUXELLES-  
HAACHT-  
KERBERGEN  
EN**
**UITBREIDINGEN/  
ET EXTENSIONS**

St-Joost-ten-Node S. K.

St-Josse-ten-Noode 0 0

Gare AB Station 0 0

Brussel-Bruxelles 0 0

Bon Marché 0 0

St-Joost-ten-Node

St-Josse-ten-Noode

Schaarbeeke P./

P. de Schaarbeek 1 1

Schaarb.-Schaarb.

St-Mariakerk/

Eglise Ste-Marie 1 2

St-Servais 1 3

Pl. Collignonpl. 1 3

R. Metsysstraat 2 3

R. Waelhemstr. 2 3

Foyer Scharb.

Haard 2 4

Begraafplaats/Cim. 2 5

Lindestraat/

Rue du Tilleul 3 5

Evere

Kapelleke 4 6

IJz.Brug-Pt.de Fer 4 6

Cobelda 4 6

Sabca 5 7

Haren Zuid/

Haren Sud 6 8

Diegem

Dorp 7 9

Broekstraat 7 9

Stelplaats 8 10

Campinestraat 8 11

Melsbroek

Batavia 9 12

Lt Philippaartstr. 9 12

Kerk-Kliniek 10 13

Oud Station 10 13

Geerensstraat 11 13

Groeneveld 11 14

Steenokkerzeel

Oud Station 12 14

Wambeekstraat 12 14

Zonnebos 13 16

Berg

Lelle 14 17

Oud

Station 45 = 15 47 = 17

Kampenhout

Kerkstraat 15 18

Oud Station 16 19

Ruisbeek 51 = 17 53 = 20

Relst 18 21

Sas 18 22

Vaartbrug-  
Huis n°14 19 22

Haacht

Kerkske 20 23

Stelplaats 20 24

Station NMBS 21 25

Jennekenstr. 22 26

Garage Wolfs 22 26

Dorp 23 27

Wildeheidestr. 24 28

Hansbrug 24 28

Keerbergen

Peervenshoek 25 29

Bicoque 26 30

Grand Veneur 26 30

La Bourraque 26 30

Gemeentehuis 26 30

Kerk 27 31

**Variante  
via Diegem  
(J. Kennedylaan)**

Evere

IJz.Brug/Pt.de Fer 4 6

Diegem

Af- en oprit

Autobaan 7 9

J. Kennedylaan 7 9

Pachthofstraat 8 10

Tenaertstraat 8 10

Dorp 7 9

**Uitbreiding  
Diegem (Dorp)-  
Zaventem  
(Station-Kerk-  
Luchthaven)**

Diegem

Dorp 7 9

Tenaertsstraat 8 10

De Greefstraat 8 10

Lo 8 10

Vuurberg 9 11

Hoekplein 9 11

Zaventem

Station 10 12

Kerk (R.M.S.) 11 13

Vilvoordelaan 11 13

Kruisp. Autobaan 11 13

Luchthaven 12 14

**Uitbreiding naar  
Humelgem,  
(7 Wegen) en  
Kortenberg**

Steenokkerzeel

Oud Station 12 14

Nieuwstraat 12 14

Kerk 13 15

Diikstraat 14 16

Humelgem Kerk 14 16

Humelgem,  
7 Wegen 14 16

Kortenberg

Watertoren 16 18

Station 16 18

Rijkswacht  
(Stwg Leuv.) 17 19
**Uitbreiding naar  
Nederokkerzeel**

Berg

Oud Station 15 = 45 17 = 47

Pastorijstraat 45 47

Fazantendal 46 48

Nederokkerzeel

Laar 46 48

Kapelleke 47 49

Gemeentehuis 47 49

Kerk 48 50

Meubelwinkel 48 50

Weg naar Buken 49 51

Liststraat 49 51

Kampenhout

Rijkswacht 50 52

Ruisbeek 17 = 51 20 = 53

584

**LEUVEN-  
OVERIJSE**

zie bl. 35

585

**UITBREIDING  
STERREBEEK  
(KASTEEL)-  
NAAR  
ZAVENTEM  
(STATION)**

Cfr Lijn 586

Sterrebeek 8 = 28 12 = 42

Kasteel 8 = 28 12 = 42

Villa Cock 29 43

Zaventem

Mon Campens 30 44

Henneaustraat 31 45

Kerk 31 45

Station 32 46

586

**BRUSSEL/  
BRUXELLES-  
VOSSEM-  
LEUVEN EN  
UITBREIDINGEN/  
ET EXTENSIONS**
Gare AB Station-  
Vier WindenVier Winden-  
Gare AB Station

St-Joost-ten-Node S. K.

St-Josse-ten-Noode 0 0

Gare AB Station 0 0

Brussel-Brux. 0 0

Bon Marché 0 0

St-Joost-ten-Node

St-Josse-ten-Noode

Schaarbeeke P./

P. de Schaarbeek 1 1

Pl. Houwaertpl. 1 2

Pl. Madouplein 1 1

St-Joostplein /

Pl. St-Josse 1 2

Bd. Clovislaan 1 3

Schaarbeek

Schaarbeek

Pl. Daillyplein 2 4

R. Lambottestr. 2 4

Pl. Meiserplein 3 4

R. Compagnons/

Gezellenstraat 3 4

R. Genèvestraat 3 5

Evere

Pl. de Paduwapl. 3 5

2 Huizen-2 Mais. 4 5

St-Lamb. Woluwe

Woluwé-St-Lamb.

Hof-ten-Berg 4 6

St-Stev. Woluwe

Steenweg 4 7

Sporting 4 7

Gemeentehuis 5 8

Stationstraat 5 8

Kraainem

Oud Station/

Anc. Station 5 8

R. Thumasstraat 5 8

Av. Ericoutlaan 5 9

Kerk-Elgise 6 9

Essel 6 10

Wezembeek

Vijvers/Etangs 7 11

Reigerslaan 7 11

Sterrebeek

Boesberg 8 11

Nantierlaan 8 12

Kasteel 28 = 8 42 = 12

Oud Station	9	13
Beeckstraat	10	14
Perkstraat	10	-
<b>Oppem</b>		
Oud Station	11	-
Renbaan	12	-
<b>Tervuren</b>		
Oud Stat. (of)		
Rond Punt	12	15
Molenstraat	12	15
Museum	12	15
Oude Leuvense B.	12	16
Coosemanslaan	12	16
Vier Winden	12	17

#### Leuven-Sterrebeek Sterrebeek-Leuven

<b>Sterrebeek</b>		
Oud Station	9	13
Beeckstraat	9	14
Perkstraat	9	15
<b>Oppem</b>		
Oud Station	9	16
Renbaan	9	17
<b>Tervuren</b>		
Oud Stat. (of)		
Rond Punt	10	17
Molenstraat	10	17
Museum	10	17
Oude Leuvense B.	11	17
Coosemanslaan	11	17
Vier Winden	12	17

<b>Vossem</b>		
Steenweg	13	18
Coigeweg	14	19
Hammeveld	14	20

<b>Leefdaal</b>		
Oud Station	15	21
Kasteel	15	21
Biesstraat	16	22

<b>Bertem</b>		
Ste Verona	17	23
Blokkestraat	18	24
Oud Station	19	25
Gerzenstraat	19	26
Alseberg	20	26
Grijs Kapelleke	21	27

<b>Heverlee</b>		
Egenhoven	22	27
Terbank	23	28
Terpuursestwg	24	29

<b>Leuven</b>		
Terpuurse Poort	24	29
Oud Zwemdok	25	30
Sportcentrum	25	30
Naamse Poort	25	30
Parkpoort	26	33
Tiense Poort	26	33
St-Kwint. Kerk	26	33
Atheneum	26	33
Grote Markt	26	33
Justus Lipsiusst.	26	33
Station	26	33

Taxatie reizigers met  
bestemming R.M.S. of  
H. Hart Tervuren :  
Rond Punt + 1 sectie  
of km.  
Taxation voyageurs à  
destination R.M.S. ou  
H. Hart Tervuren :  
Rond Point + 1 section  
ou km.

#### Variante via Moorsel

<b>Sterrebeek</b>		
Oud Station	9	13
Acht Bunderstr.	10	14

<b>Tervuren</b>		
Moorsel Begraaf.	10	14
Moorsel Dorp	11	15
Watertoren	11	16
Waalsebaan	12	17
Vier Winden	12	17

#### Variante via Vrebos

<b>Tervuren</b>		
Watertoren	11	16
<b>Everberg</b>		
Vrebos Grensstr.	12	17
<b>Leefdaal</b>		
Kruisstraat	13	18
<b>Vossem</b>		
Coigeweg	14	19

#### Leefdaal (Centrum- Oud Station)

<b>Vossem</b>		
Steenweg	13	18
Oud Station	13	18
Dorp	14	19
Sportwereld	14	19
Flosstraat	15	20

<b>Leefdaal</b>		
Bronstraat	15	21
Centrum	15	21
Oud Station	15	21

#### Variante Vossem (Stwg) Leefdaal (Kerk) Bertem (Dorp-Alseberg)

<b>Vossem</b>		
Steenweg	13	18
Oud Station	13	18
Dorp	14	19
Sportwereld	14	19
Flosstraat	15	20

<b>Leefdaal</b>		
Bronstraat	15	21
Centrum	15	21
Kerk	15	21
Veiling	15	21
Voerhoekstraat	16	22
Biesstraat	16	22
Kuiperberg	17	23
Vanhoofstraat	17	23

<b>Bertem</b>		
Blokkestraat	18	24
Dottermansstraat	19	25
Gerzenstraat	19	26
Ginisstraat	20	26
Alseberg	20	26

### 587

#### TIENEN- BEAUVECHAIN- EN UITBREIDING NAAR HOKSEM ET EXTENSION VERS HOKSEM

<b>Tienen</b>	S.K.	
Station	0	
Astridvest	0	
Markt	1	
Driemolenstraat	2	
Hoegaardsepoort	3	
Oorbeek, Dorp	5	
Oorbeek,	25 = 5	
Kapel,		
Oorbeek,		
W. Houtem	6	
<b>St-Katelijne-Hout.</b>	7	
Kapel	8	
Kabien	8	
Stwg n. Meldert	8	

<b>Honsem</b>		
Meldert, Oud St.	10	
Meldert, Kappel.	10	
Meldert, Kasteel	10	

<b>L'Ecluse</b>		
Rue du Village	11	
Chapelle	12	

<b>Beauvechain</b>		
Les Burettes	14	
Rede LaBruyère	14	
Chapelle	15	
Monument	16	

#### Uitbreiding Tienen (Oorbeek Kapel) - Hoksem (Kerk)

<b>Tienen</b>		
Oorbeek,		
Kapel	5 = 25	
Oorbeek, Kerk	25	

<b>Hoksem</b>		
Berg	26	
Kerk	27	

### 591

#### TIENEN- ST-TRUIDEN EN UITBREIDINGEN

<b>Tienen</b>	S.K.	
Station	0	
Astridvest	0	
Markt	1	
Waaibergstr.	1	
Glabbekse Poort	2	
Oplinterse Poort	2	
Slachthuisstraat	3	
Suikerraffinaderij	4	
Grimde Kerk	4	
Tumuli	4	
Grimde Bareel	5	

<b>Hakendover</b>		
Dorp	6	
Gemeentehuis	6	
Oud Station 36 = 6	6	
Kruisbemdstraat	7	
Autocontrole	8	

<b>Orsmaal</b>		
Overhespen,		
De Heck	8	

Overhespen,		
De Berg	9	

Overhespen		
Kapel	40 = 9	
Overhespen,		
Dorp	10	
Overhespen		
Oud Stat.	11	
Gussenhoven		
O. Stat.	44 = 12	
Orsmaal/Melk-		
wezerweg	12	
Orsmaal Halte	13	

<b>Halle-Booienhoven</b>		
Dormaal,		
Broekstraat	14	
Dormaal,		
Oud Station	14	
Dorp	15	
Oud Station	16	
Grote Baan	17	
Weg n. Wilderen	17	
<b>Wilderen</b>		
Militaire Wijk	18	

<b>St-Truiden</b>	
Berg-op-Zoom	18
Stayen	19
Brug	20
Stationstraat	20
Station	20

**Uitbreiding  
Hakendover (Oud  
Stat.) - Neerwinden  
(Eliksem, Kerk -  
Wange) - Orsmaal  
(Overhespen,  
Kapel)**

<b>Hakendover</b>	
Oud Station 6 = 36	
<b>Neerwinden</b>	
Eliksem, Kerk	38
Eliksem, Grote	
Steenweg	39
Wange,	
Geldenaaksew.	40
<b>Orsmaal</b>	
Overhespen	9 = 40
Kapel	

**Uitbreiding  
Hakendover  
(Oud Stat.)  
Neerwinden  
(Eliksem-Wange) -  
Orsmaal  
(Neerhespen-  
Gussenhoven)**

<b>Hakendover</b>	
Oud Station 6 = 36	
<b>Neerwinden</b>	
Eliksem, Kerk	38
Eliksem, Grote	
Steenweg	39
Wange, Gelde- naakseweg	40
Wange, Dorp	40
Wange,	
Neerhespenstr.	41
<b>Orsmaal</b>	
Neerhespen,	
Legerdepot	41
Neerhespen, Ge- meenteschool	42
Neerhespen Kerk	42
Gussenhoven	
Kruising	42
Grote Steenweg	43
Gussenhoven	
O. Stat.	12 = 44

**592  
STADSDIENST  
TIENEN (STAT.)-  
GRIMDE**

<b>Tienen</b>	S.K.
Station	0
Astridvest	0
Leuvensebaan	1
Witthuisstraat	1
Glabbeekse Poort	1
Waaibergstraat	2
Kalkmarkt	2
Hennenmarkt	2
Capucijnenplein	3
Slachthuisstraat	3
Schipplaats	3
Suikerraffinaderij	3
Grimde Kerk	4
Grimde Tumuli	4
Postkantoor	4
Grimde Bareel	5

**593  
LEUVEN -  
BIERBEK -  
HONSEM  
(OPVELP-  
MELDERT) EN  
UITBREIDINGEN**

<b>Leuven</b>	S.K.
Station	0
Fochplein	1
Hooverplein	1
Mgr Ladeuzepl.	1
M. Theresiastr.	1
Tiense Poort	2
Parkpoort	3
<b>Heverlee</b>	
Spoorwegbrug	3
Pakenstraat	4
<b>Haasrode</b>	
Klooster	5
Jeugd Oasis	5
De Halte	5
De Wip	6
Dorp 37 = 27 = 7	
Dorp	7 = 27
Speelpleinen	28
Dorp	7 = 37
Scholen	38

<b>Bierbeek</b>	
Bloemist	8
Lindeboom	8
Meeren	9
Gareelmaker	9
Kerk	10
Weg n. Neervelp	10
Café	
Kwakkelheide	11
Kwakkelheide	11
Vuilbos	11
<b>Honsem</b>	
Opvelp, Vinave	
Kapelleke	12
Opvelp, Kruisp.	13
Opvelp,	
Gemeenteh.	13
Willebringen	15
Meldert, Weg n.	
Babelom	16
Meldert, Kerk	17
Meldert,	
Hoogaardsestr.	17
Meldert, Baan	18
Meldert, Oud	
Station	18

**Uitbreiding  
Honsem  
(Opvelp, Kruisp.)-  
(Neervelp, Kapel)**

<b>Honsem</b>	
Opvelp, Kruisp.	13
Opvelp,	
Molensteen	13
Neervelp, De	
Smid	14
Neervelp,	
Kruispunt	14
Neervelp, Kapel	15

**Uitbreiding  
Honsem  
(Neervelp, Kruisp.)  
Bierbeek (Weter-  
beekstraat)**

<b>Honsem</b>	
Neervelp,	
Kruispunt	14

Neervelp,	
V. Boutersem	14
<b>Bierbeek</b>	
Bovenheide	17
Benedenheide	
Kapel	17
Weterbeekstr.	18

**594  
LEUVEN-  
LUBBEK-  
TIENEN  
EN  
UITBREIDINGEN**

<b>Leuven</b>	S.K.
Station	0
Fochplein	1
Hooverplein	1
Mgr Ladeuzepl.	1
M. Theresiastr.	1
Tiense Poort	2
<b>Heverlee</b>	
Adj. Harbootstr.	2
Eeuwfeeststraat	2
<b>Korbeek-Lo</b>	
Grensstraat	2
Bretoense Hoeve	2
De Mol	3
Verbindingsbaan	3
Eikenbrug	4
Villa Robert	4
Bierbeekstr.	5 = 4

**Bierbeekstr. 4 = 54  
Bierbeek  
St-Cam. Gesticht 57**

Pastorijsstraat	5
<b>Lovenjoel</b>	
Sanatorium	5
Centrum	36 = 6
<b>Pellenberg</b>	
Kapel	7
Kasteeldreef	17 = 7
Kasteeldreef	7 = 17
Kliniek	18

Pastorijsstraat	8
Weg Lubbeek	9
<b>Lubbeek</b>	
Herendal	9
Lommerhof Kap.	10
Bollenberg	11
Kwadeschuur	11
Weg n. Uilenkot	12
Dorp	32 = 12
Kapelleke	13
Brakum	14

<b>Binkom</b>	
Kasteeldreef	15
In den Haan	16
Gemeentehuis	16
Rusthuis	17
Stwgn. Attenrode	17
47 = 37 = 17	
Groenendries	18
<b>Kumtich</b>	
Kasteel	18
Vissenaeken, In de	
Zon	19

Vissenaeken,	
Waterstr.	50 = 20
Vissenaeken,	
Gemeentehuis	21
<b>Tienen</b>	
Rozendaal	22
Aarschotsestwg	22
Schransstraat	23
Kerk H. Hart	24
Glabbeekse P.	24

Waaibergstraat	25
Markt	25
Astridvest	26
Station	26

**Uitbreiding  
Lovenjoel  
(Centrum)-  
Bierbeek - Honsem  
(Neervelp, Kapel)**

<b>Lovenjoel</b>	
Centrum 6 = 36	
Gemeentehuis	36
In de Transvaal (Ave Regina)	36
Station	37
Bruul	37
Groenstraat	38
<b>Bierbeek</b>	
Weterbeekstraat	39
Benedenheide (Kapel)	39
Bovenheide	40
<b>Honsem</b>	
Neervelp, Weg n. Boutersem	43
Neervelp,	
Kruispunt	43
Neervelp, Kapel	43

**Uitbreidingen  
Lubbeek (Dorp)-  
Lubbeek, (Heide)-  
Boutersem  
(Kerkom, Dorp-  
Kerk) Binkom  
(Stwg naar  
Attenrode)**

<b>Lubbeek</b>	
Dorp 12 = 32	
School	33
Weg n. Kerkom	33

**Heide El. Kabien 34  
Drogenhof Heide 35**

Terkeien	33
Kalenberg	34

**Boutersem**  
Kerkom,  
Kapelleke 35  
Kerkom, Kabien 35  
Kerkom, Dorp  
46 = 36

Kerkom, Dorp	36 = 46
Kerkom, Kerk	47

<b>Koppel Eikenstr. 36</b>	
<b>Binkom</b>	
Kwikkelberg	36
Stwg naar	
Attenrode	17 = 37

**Uitbreiding  
Boutersem  
(Kerkom Kapel-  
ke) - Boutersem  
(Koppel Eikenstr.)  
via Boskouterstr.**

<b>Boutersem</b>	
Kerkom	
Kapelleke	35
Boskouterstr.	26 35
Boskouterstr.	27 35
Boskouterstr.	45 35
Koppel	
Eikenstr. 1	35
Koppel	
Eikenstraat	36

**Uitbreiding Binkom (Stwg n. Attenrode)-Attenrode (Wever Kerk)-Kumtich (Vissenaeken, Waterstraat)**

<b>Binkom</b>	
Stwg n. Attenrode	17 = 47
Helstraat	47
<b>Attenrode</b>	
Het Hoekske	48
Schrijnw.	
Grootjans	48
Weg naar	
Glabbek	49
Wever Kerk	59 = 49
<b>Kumtich</b>	
Vissenaeken,	
Haneveld	49
Vissenaeken,	
Café St-Martin	49
Vissenaeken,	
W. Bunsbeek	50
Vissenaeken,	
Waterstr.	20 = 50

**Uitbreiding Attenrode (Wever Kerk)-Glabbek (Dorp)**

<b>Attenrode</b>	
Wever Kerk	49 = 59
Wever,	
Steenbergstr.	59
Canenbroekstr.	60
<b>Glabbek</b>	
Kapel	61
Dorp	62

**Betrekking Leuven (Fochplein - Philips) naar Lubbeek (Dorp) en verdr. via Linden-Pellenberg (Oud Station) en Lubbeek (Dunberg en Oud Station)**

<b>Leuven</b>	
Fochpl. (Philips)	0
Justus Lipsiusstr.	1
Station	1
<b>Kessel-Lo</b>	
Blauwput Kerk	2
Valvekensstraat	2
Heuvelhof	3
Heidebergstraat	3
Klooster	4
Davidtsstraat	
(Pulinxmolen)	4
<b>Linden</b>	
Zagerij	5
Wolvendreef	35 = 5
Wolvendreef	5 = 35
Kerk	36
Kortestraat	36
Galgenstraat	6 = 36

Galgenstraat	36 = 6
<b>Pellenberg</b>	
Oud Station	7
<b>Lubbeek</b>	
Houwaartseweg	8
Ledigheid	8
Melkerij	9

<b>Dunberg</b>	10
Oud Station	9
Weg n. Lubbeek	10
Halfjants	11
Gellenberg	12
Dorp	12

**Zie verder 594 Leuven-Lubbeek Tienen**

**Uitbreiding Herent-Leuven (Stat.)**

<b>Herent</b>	
Station	34
Geb. Massantst. Y	34
Gemeentehuis	34
Wilsede Stwg	34
Café Diksmuide	34
Garage Neels	33
Gar. De Brandt	33
<b>Leuven</b>	
Mechelse Poort	32
Burchtstraat	32

<b>Naar Leuven (St.)</b>	
Minckelersstraat	32
St-Gertrudiskerk	32
K. V.	
Lotharingenstr.	32
Vaartstraat	32

<b>Naar Herent</b>	
Half Maartstraat	32
Vismarkt	32
Zeven Hoeken	32

Markt	31
Fochplein	31
V. Decosterstr.	31
Justus Lipsiusstr.	31
Martelarenplein	31
Station	30

N. B. Aan de gewone reizigers worden rechtstreekse reiskaarten afgeleverd op het baanvak Herent (Station) - Lubbeek (Dorp) en omgekeerd. Voor de prijs berekening wordt de halve Leuven (Station) als overgevepunt aangezien.

**596 LEUVEN-AARSCHOT EN VARIANTE**

zie blz. 36

**597 AARSCHOT-TIENEN VARIANTEN/UITBREIDINGEN**

<b>Aarschot</b>	S.K.
Station	0
Kerk	1
Amerstraat	1
Gr. Markt	81 = 1

Schoonhoven Vijv.	3
Schoonhoven	3
<b>Rillaar</b>	
Nopstal	4
Molenstraat	5
Kerk	5
Schoonderbukens.	6
Oudenbosstraat	6
Heiken	6
Heikenstraat	7
Kabien (Heikens.)	7
Boekhoutse Mol.	8

<b>O.L.V. Tielt</b>	
Boekhout	9
Haksbergenstraat	9
Berg	66 = 9
Gemeentehuis	10
Kuilenstr.	71 = 11
O. Leuvenseweg	12
Stelplaats	32 = 12
Watermanstraat	13
Woubek	34 = 14

<b>Meensel-Kiezegem</b>	
Zilverberg	15
Keelstraat	15
Oud Station	39 = 16
Wersbeekstraat	16

<b>Molenbeek-Wersbeek</b>	
Muggenb.	47 = 17
Steenbeek	18

<b>Kapellen</b>	
Oud Station	56 = 44 = 19
Stationstraat	20

<b>Glabbek</b>	
Dorp	21
Vredeger.	59 = 22
Kruispunt	22

<b>Bunsbeek</b>	
Weg naar Pamel	22
Boeslinter	93 = 23
Baakstraat	24
Kerk	95 = 24
Dietseweg	25
Veldweg	25
Pachth. De Bareel	26

<b>Tienen</b>	
Groene Weg	27
Werkmanssteeg	27
Glabbekse P.	28
Waaibergstraat	29
Markt	29
Astridvest	30
Station	30

**Uitbreiding Aarschot (Gr. Markt) naar Bergvijverstr.**

<b>Aarschot</b>	
Gr. Markt	1 = 81
Tiense Poort	82
Schoonhoven Dr.	82
Tieltseweg	83
Bergvijver Kerk	83
Bergvijverstraat	83

**Uitbreiding Rillaar (Boekhoutse Mol.) naar Houwaert (Gemeentehuis)**

<b>Rillaar</b>	
Boekhoutse Molen	8
<b>Houwaert</b>	
Neringe Verreijt	9
Neringe	
De Goede	10
Neringe	
Verhoeve	10

Neringe Trompet	11
Neringe Portauw	11
Kerk	12
Gemeentehuis	12

**Variante Tielt (Berg)-Rest-Heuvel-Kuilenstr.**

<b>O.L.V. Tielt</b>	
Berg	9 = 66
Dorp (Zagerij)	67
Rest weg n.	
Schoonderb.	68
Rest	69
Rest, W. n. Beurt	69
Heuvel, Voortstr.	70
Oude Leuvensew.	70
Kruisstraat	71
Kuilenstr.	11 = 71

**Variante-Tielt (Stelpl.) naar Kapellen (Oud Stat.) via Winge-Kiezegem (Kerk)-Meensel (Oud Stat.)-Attenrode en Glabbek (Rode)**

<b>O.L.V. Tielt</b>	
Stelplaats	12 = 32
Kiekenbos	33

<b>Winge</b>	
Hoek	34
Stwg n. Glabbek	34
Kruispunt	36

<b>Meensel-Kiezegem</b>	
Kerk	11 = 37
Watertoren	37
Gemeentehuis	38
Kabien	39
Oud Stat.	16 = 39

<b>Attenrode</b>	
W. n. Kiezegem	40
Glabbekstraat	41

<b>Glabbek</b>	
Kapelleke	42
Rode	43

<b>Kapellen</b>	
Oud Stat.	19 = 44

**Variante Kiezegem, Kerk naar Woubek**

<b>Kiezegem</b>	
Kerk	37 = 11
<b>Meensel</b>	
Café Pijpen	37 11
Tielt	36 12
<b>Halen</b>	
Sebaan	35 13
Woubek	34Y = 14

**Variante Molenbeek (Muggenberg) naar Kapellen (Oud Station) via Waanrode (Hot)**

<b>Molenbeek-Wersbeek</b>	
Muggenb.	17 = 47
Muggenb. Kapel	48
<b>Waanrode</b>	
Grote Weg	51
Hot	52

<b>Kapellen</b>	
Kabien	53
Diestsestwg	54
Dorpstraat	54
Kerk	55
Oud Stat.	19 = 56

**Variante Kapellen (Diestsestwg)-naar Glabbeek (Vredegerrecht)**

<b>Kapellen</b>	
Diestsestwg	54
Varenbergstraat	57
<b>Glabbeek</b>	
Vredeger.	22 = 59

**Variante Bunsbeek (Boeslinter) naar Bunsbeek (Kerk) via Boeslinter (Centrum)**

<b>Bunsbeek</b>	
Boeslinter	23 = 93
Pepinusfortstr.	93
Boeslinter Centr.	94
Oude Diestsestr.	94
Kerk	24 = 95

**598**

**TIENEN-HOELEDEN-WAANRODE-O.L.V.-TIELT**

**EN UITBREIDINGEN**

<b>Tienen</b>	S.K.
Station	7
Astridvest	7
Markt	8
Waaibergstraat	8
Glabbeekse Poort	9
Oplinterse Poort	9
Oplintersestwg.	85 = 9
Stwg n. Houtem	10

<b>St-Margriete-Houtem</b>	
Hogestraat	10
Raiffeisekas	11
Dorp	11
Broekstraat	12
Veewiede	13
Stok, Weg naar Schaffelenberg	14

<b>Oplinter</b>	
Herestraat	15
Kerk	16

<b>Tienen</b>	
Station	10
Astridvest	10
Markt	11
Waaibergstraat	11
Glabbeekse Poort	12
Oplinterse Poort	12
Oplintersestwg	85 = 12
Stwg n. Houtem	13
<b>Oplinter</b>	
Kerk	16

<b>Tienen</b>	
Suikerraffinaderij	10
Slachthuisstraat	11

Oplinterse Poort	12
Oplintersestwg	85 = 12
Stwg n. Houtem	13
<b>Oplinter</b>	
Kerk	16

Pomp	17
Weg naar Stok nr 15	18
Weg naar Stok nr 26	18

<b>Hoeleden</b>	
Stok Kabien	19
Stok Helstraat	19
Kapelleke	20
Schoenmaker	20
Herrebeken	21
Wed. Bellen	21
Kerk	22

<b>Glabbeek-Zuurbemde</b>	
Zuurbemde Dorp	23
<b>Kersbeek-Miskom</b>	
Molen	24
Nieuwstraat	25
Dorp	25
Beekstraat	26
Miskom School	27
Dorpstraat	27
Ledesvroom	28

<b>Waanrode</b>	
Hoeve	28
Hoek	29
Kapelleke	30
Kerk	30
Boterbergstraat	30
Tolkamerstraat	31
Halenseweg	31
Grote Weg	32

<b>Bekkevoort</b>	
Klein Kempen	32
<b>Molenbeek-Wersbeek</b>	
Dorp Kiezegems.	33
W. n. Muggenb.	34
Kerk	35
Kabien	36
Dellestraat	36

<b>O.L.V. Tielt</b>	
Woubeek	36
Watermanstraat	37
Stelplaats	38

**Marktautobus Aarschot-O.L.V. Tielt**

<b>Aarschot</b>	S.
Station	0
Kerk	1
Amerstraat	1
Grote Markt	1
Schoonhoven	3
Vijvers	3
Schoonhoven	3
<b>Rillaar</b>	
Nopstal	4
Molenstraat	5
Kerk	5
Schoonderbukenstraat	6
Oudenbosstraat	6
Heiken	6
Heikenstraat	7
Kabien (Heikenstr.)	7
Boekhoutse Molen	8

<b>O.L.V.-Tielt</b>	
Boekhout	9
Haksbergenstraat	9
Berg	9
Gemeentehuis	10

Keulenstraat	11
Kruisstraat	11
Oude Leuvense W.	12
Heuvel Voortstr.	13
Heuvelstraat	14
Weg Molenb.-Wersbeek	14
Bruin Kruis	15
Stelplaats	16

**599**

**TIELT-WAANRODE-ASSENT-DIEST**

<b>O.-L.-V.-Tielt</b>	S.K.
Stelplaats	6
Watermanstraat	7
Woubeek	38 = 8

<b>Molenbeek-Wersbeek</b>	
Dellestraat	8
Kabien	8
Kerk	9
Weg naar Muggenberg	10
Dorp Kiezegemstr.	11

<b>Bekkevoort</b>	
Kleinkempen	12

<b>Waanrode</b>	
Grote Weg	12
Halense Weg	13
Tolkamerstraat	13
Boterbergstraat	14
Kerk	14
Waanveld	15

<b>Assent</b>	
Rijnrode, Hoeve Weckx	17
Rijnrode, Weg n. Loksbergen	18
Duivenmaatschappij	19
Struikstraat	19
Struikstraat Huis Camps	20
Molen Centrum	21
Kwadestraat	22
Jordens	22
Wolvenstraat	23

<b>Diest</b>	
Webbekom, Papebroek	23
Webbekom, Hoeve Devos	24
Webbekom, Kapelleke	25
Webbekom, Dorp Garage	26
De Wimpel	27

<b>Haltes naar Station Hasseltse Poort</b>	28
Grote Markt	29
Kostschool	29

<b>Haltes naar Tielt</b>	
Euro-Shoe	30
Sportterrein	29
St-Jansplein	29

<b>Weerstandplein</b>	
Acheneum.	30
Station	30

<b>Variante Lubbeek, (Weg n. Lubbeek)-Binkom-Meensel-Tielt, (Woubeek)</b>	
---	--

**Voor de sectieindeling tussen Leuven en Lubbeek, (weg n. Lubbeek) zie N° 600, lijn Leuven-O.-L.-V.-Tielt-Diest**

<b>Lubbeek</b>	
Weg naar Lubbeek	10 = 26
Halfants	27
Gellenberg	28
Dorp	28
Kapelleke	29
Brakum	30

<b>Binkom</b>	
Kasteeldreef	31
In den Haan	32
Kabien	32
St-Rochus Kapel	33
Waterput	33
<b>Meensel-Kiezegem</b>	
Bouchoutstraat	34
Kapelleke	35
Kabien	36
Oud Station	36
Zilverberg	37

<b>O.-L.-V.-Tielt</b>	
Woubeek	8 = 38
<b>Zie verdere sectieindeling richting Assent-Diest, lijn 599</b>	
<b>Tielt-Waanrode-Assent-Diest</b>	

**600**

**LEUVEN-O.-L.-V.-TIELT-DIEST EN UITBREIDINGEN/VARIANTEN**

<b>Leuven</b>	S.K.
Fochplein	0 = 40
Vaartkom	41

<b>Leuven</b>	
Philips Station	0 = 1

<b>Leuven</b>	
Fochplein	40 = 0
Justus Lipsiusstr.	1
Station Stelplaats N.M.V.B.	1

<b>Kessel-Lo</b>	
Blauwput Kerk	2
Valvekensstraat	2
Heuvelhof	3
Heidebergstraat	3
Klooster Davidtsstraat (Pulinckxmolens)	4 = 34

<b>Linden</b>	
Zagerij	5
Wolvendreef	35 = 5
Galgenstraat	36 = 6

<b>Pellenberg</b>	
Oud Station	7

<b>Lubbeek</b>	
Houwaartseweg	8
Ledigheid	8
Melkerij	9
Oud Station	9
Weg naar Lubbeek	26 = 10
Dievenhof	10
Schubbeek	11

<b>St.-Joris-Winge</b>	
Gemp	12
Oude	
Tiensestwg	13
Dorp	13
Glabbeksestwg	14
Hoek	14
<b>O.-L.-V.-Tielt</b>	
Kiekenbos	15
Stelplaats	46 = 16
Bruin Kruis	17
Weg Molenv.	
Wersbeek	18
Heuvelstr.	50 = 18
Tomberg	19

<b>Bekkevoort</b>	
Robbesrode	20
Den Duiker	21
Oud Station	21
Stwg Scherpen- heuvel	22

<b>Assent</b>	
Meerbeek	23
Tiensestwg	23
Dorp	24
Oud Station	25

<b>Kaggevinne</b>	
Café Riva	26
Nieuwstraat	26
Galgenveldstraat	27

<b>Diest</b>	
Leuvense Poort	28

<b>Haltes naar Station</b>	
Hasseltse Poort	28
Grote Markt	29
Kostschool	29

<b>Haltes naar Tielt</b>	
Euro-Shoe	30
Sportterrein	29
St.-Jansplein	29

Weerstandplein	
Atheneum	30
Station	30

**Variante Kessel-Lo, Davidtsstr. (Pulinxmolens) naar Linden, (Stenenveld) via Linden (Kerk)**

<b>Kessel-Lo</b>	
Davidtsstraat	
(Pulinxmolens)	
4 = 34	
Kappelleke	34

<b>Linden</b>	
Rondenbos	35
Nachtegalenlaan	35
Kerk	36
Kortestraat	36
Liisterdreef	37
Stenenveld	38

**Variante Linden, (Wolvendreef) naar Linden (Galgenstr.) via Linden (Kerk)**

<b>Linden</b>	
Wolvendreef 5 =	35
Kerk	36
Kortestraat	36
Galgenstr. 6 =	36

**Variante Lubbeek, (Melkerij) naar Weg naar Lubbeek via Dunberg**

<b>Lubbeek</b>	
Melkerij	9
Dunberg	10
Weg n. Lubbeek	10

**Variante Tielt (Stelplaats) naar Tielt (Heuvelstr.) via Tielt (Keulenstraat)**

<b>O.-L.-V.-Tielt</b>	
Stelplaats 16 =	46
Oude Leuvensew.	46
Keulenstraat	47
Kruisstraat	47
Heuvel (Oude	
Leuvenseweg)	48
Voortstraat	49
Heuvelstr. 18 =	50

**601 - 606  
STADSNET  
LEUVEN**

Zie zoneindeling op schematisch plan vooraan in deze reisgids (binnenkant omslag) alsook «Tarieven» blz. 5

**601**

**KESSEL-LO (HEIDE-  
BERGSTR.)  
HEVERLEE  
(BOSKANT)**

<b>Linden</b>	K.
Kerk	11
Nachtegalenl.	12
Rondenbos	12

Plein	12
-------	----

<b>Kessel-Lo</b>	
Kappelleke	13
Davidtsstraat	13
Klooster	13
Heidebergstr.	14
Heuvelhof	14
Valvekensstr.	14
Smidsstraat	14
Blauwput Kerk	15
Leuvensestr.	15

<b>Leuven</b>	
Stelplaats	15
Station	16
Martelarenpl.	17
J. Lipsiusstr.	17
V. Decosterstr.	17
Fochplein	17
Gr. Markt	17
S. Michiels Kerk	18
K. Atheneum	18
Kliniek H. Hart	18

Lyceum	18
--------	----

S. Kwintens Kerk	18
Naamse Pt	18

<b>Heverlee</b>	
Station	19
Waverse Baan	19
Kloosterlaan	19
Kantien	19
Univ. Werkhuizen	20
Leopold III Laan	19
Huttelaan	20
Boskantaan	20
Waverse Baan	20
Raalbeeklaan	21
Fonteinstr.	39A
Fonteinstraat	21

**602**

**HOLSBEEK  
KESSEL-LO  
(BERGSTR.)  
LEUVEN  
HEVERLEE  
(TER ELST-  
EGENHOVEN  
KERK-CAMPUS)**

<b>Holsbeek</b>	K.
Kerk	8
Kapel	9
Zagerij	10
Dreef	10
Villa	11
Pleinstraat	11
Bareel	12

<b>Kessel-Lo</b>	
Bergstraat	13
Wilssele stwg 87	13
Wilssele stwg	14
Leopoldspark	14
Gemeentep.	14
L. Ruelensstr.	14
Voorzorgstr.	14
Vrede-Kerkstr.	14
Debecker-Remypl.	15
Leuvensestr.	15

<b>Leuven</b>	
Stelplaats	15
Station	16
Martelarenpl.	17
J. Lipsiusstr.	17
V. Decosterstr.	17
Fochplein	17
Grote Markt	17
Predikherenstr.	18
S. Pieters Gasth.	18
S. Jacobskerk	18
S. Hubertusstr.	19
Rode Nonnen	19
Tervuurse Pt	19

<b>Heverlee</b>	
Egenhovenweg	20
Terbank	20
Goswin III Laan	20
(Ter Elst)	20
Kl. Jezuïeten	20
Veldstraat	21
Egenhoven-Kapel	

Goswin III Laan	
(Ter Elst)	20
H. Geeraertl.	20
Witte Paters	21
Brug	21
Campus	22

**603**

**PELLENBERG-  
LOVENJOEL-  
LEUVEN-HERENT**

<b>Lovenjoel</b>	K.
Gemeentehuis	10

Centrum	10
Salve Mater	10
Sanatorium	10
<b>Korbeek-Lo</b>	
Pastorijstraat	11
Bierbeekstr.	11
Villa Robert	11
Eikenbrug	12
Verbindingsbaan	12
School (De Mol)	13
Bretonse Hoeve	14
Grenstraat	14

<b>Heverlee</b>	
Eeuweeststr.	14
Adj. Harboortstr.	14

<b>Leuven</b>	
Tiense Poort	15
Burgemeesterstr.	15
M. Theresiastr.	15
Hoek Tiensestr.	15
Klein Gevang	15
Station	16
Martelarenpl.	17
J. Lipsiusstr.	17
V. Decosterstr.	17
Fochplein	17
Grote Markt	17
Vaartstraat	18
K.V. Lotharin- genstraat	18
S. Gertrudis K.	18
Minckelersstr.	18
Burchtstraat	18
Mechelse Pt	18
Zevenhoeken	18
Vismarkt	18
Half Marktstr.	18
Burchtstr.	18

<b>Herent</b>	
Gar. De Brandt	19
Gar. Neels	19
Café Diksmuide	20

Meulemansstr.	20
Molenweg	20

Wilssele stwg	20
Gemeentehuis	20
Geb. Massantstr.	20
Station	20

**Variante Korbeek-Lo Kerk**

<b>Korbeek-Lo</b>	
Pastorijstraat	11
Kerk	11
Vengepstraat	11
Eikstraat	11
Eikenbrug	12

**604**

**LINDEN (PLEIN)  
KESSEL-LO  
(HEIDE-  
BERGSTR.)-  
HEVERLEE  
(KLOOSTER)**

<b>Linden</b>	K.
Plein	12

<b>Kessel-Lo</b>	
Kappelleke	13
Davidtsstraat	13
Klooster	13
Heidebergstr.	14
Heuvelhof	14
Valvekensstr.	14

Smidsstraat	14
Blauwput Kerk	15
Leuvenestr.	15
<b>Leuven</b>	
Stelplaats	15
Station	16
Martelarenpl.	17
J. Lipsiusstr.	17
V. Decosterstr.	17
Fochplein	17
Grote Markt	17
S. Michielskerk	18
K. Atheneum	18
Kliniek H. Hart	18
Lyceum	18

S. Kwintenskerk	18
Naamse Poort	18
<b>Heverlee</b>	
Station	19
Waversebaan	19
Kloosterlaan	19
Middelwegbrug	19
Brug	19
Kloosterlaan	19
Zwaluwenlaan	19
Berkenhof	19
Leopold III laan	19
Mezenstraat	19
Klooster H. Hart	19

### 605

#### KORBEEK-LO (SPAANSE KROON- HEVERLEE (KAZERNE))

Korbeek-Lo	K.
Spaanse Kroon	12
Oude Baan	12
Bretoense	
Hoefe	13
Carnoy	13
Brugstraat	13
Ijzern	13
Poortstr.	13
Astridlaan	13
<b>Heverlee</b>	
Eeuweeststr.	13
Adj. Harboortstr.	13
<b>Kessel-Lo</b>	
Kon. Albertlaan	14
Kon. Astridlaan	14
P. Nollekensstr.	14
Daring	14
P. Nollekens- straat	81
Kap. Martelarenl.	14
Coosemansstraat	15
Solvaystraat	15
Leuvenestr.	15
<b>Leuven</b>	
Stelplaats	15
Station	16
Martelarenpl.	17
J. Lipsiusstr.	17
V. Decosterstr.	17
Fochplein	17
Muntstraat	18
Hooverplein	18
M. Ladeuzepl.	18
Blijde	
Inkomststr.	18
Vesaliusstraat	18
Weeshuis	18
Rond Punt	19
Parkpoort	19
<b>Heverlee</b>	
G. Gezellelaan	20

Abdij Park	20
Pakenstraat	21
Parkdallaan	21
Withof	21
Sparrendreef	21
Kazerne	21

### 606

#### KESSEL-LO (BOVEN-LO) LEUVEN- WILSELE- (CORBEELS- PLEIN)-HERENT (STATION)

<b>Kessel-Lo</b>	
Boven-Lo	12
Lo-Kerk	12
Heidebergstr.	12
Koetsweg	13
Pachthof	13
Priester	
Daemsstraat	13
Kleine	
Landeigendom	14
Casa Blanca	14
Waterleiding	14
Lovensveldstr.	15
K. Schuurmansstr.	15
Leuvenestr.	15
<b>Leuven</b>	
Stelplaats	15
Station	16
Martelarenpl.	17
J. Lipsiusstr.	17
V. Decosterstr.	17
Fochplein	17
Grote Markt	17
Vaartstraat	18
K. v. Lotharin- genstraat	18
S. Gertrudiskerk	18
Mincklesstr.	18
Burchstr.	18
Mechelse Pt	18
<b>Wilsele</b>	
L. Woutersstr.	19
Kapellestr.	19
Kerk	30 = 20
Spaarzaam- heidstraat	20
Processiestr.	20
Bornestraat	21
Langeveldstraat	22
Corbeelspl.	22
<b>Herent</b>	
G. Gezellelaan	23
Wijzmaalsesweg	23
Bijloekstraat	24
Borneveldstr.	24
Weggevoerdstr.	25
Kliniek	25
Ringlaan	26
O.L.V. straat	27
Station	27

#### Variante Wilsele, Marie Thumas

<b>Leuven</b>	
Mincklesstr.	18 = 28
Entrepot	28
<b>Wilsele</b>	
Dijlelaan	29
Marie Thumas	29
Kerk	20 = 30

### 608 LEUVEN- JODOIGNE ET EXTENSIONS/ - EN UITBREIDINGEN/ -VARIANTE

<b>Leuven</b>	S.K.
Station	3
Tiense Poort	3
Parkpoort	4
Grote Markt	4
Naamse Poort	5
<b>Heverlee</b>	
Station	66 = 6
Klooster	7
De Jacht	8
Weg n. Zoete	
Waters	9
<b>Blanden</b>	
Vaalbeek	10
Station	40 = 10
<b>Blanden</b>	
Oud	
Station	10 = 40
Braainestraat	41
<b>Vaalbeek</b>	
Kapel	41
<b>Blanden</b>	
Munitiedepot	11
<b>Haasrode</b>	
Weertendreef	12
<b>Bierbeek</b>	
St-Theresiakapel	13
<b>Hamme-Mille</b>	
Val Duc	14
R. du Cimetière	15
Monument	15
Station Vicinale	15
Chabut	16
<b>Nodebais</b>	
Rte de	
Nodebais	47 = 17
Rue Draye	17
Place	
Communale	18
Quatre chemins	18
Anc. Station	18
<b>Tourinnes-la- Grosse</b>	
Eglise	39 = 19
R. de l'Eglise	19
Ancienne Station	19
Fond de	
Tourinnes	20
<b>Beauvechain</b>	
R. de la Station	21
Monument	21
Chapelle	22
La Bruyère, Egl.	23
La Bruyère, R. de	
Mélin	24
Rue Neuve	24
<b>Mélin</b>	
Caserne E.M.	25
Champs du Leck	26
Petites	
Abeilles	52 = 27
Sart-Mélin, La	
Sarte	58 = 28
<b>Lathuy</b>	
Bois St-Servais	29
Mélin-Lathuy,	
Chée de Wavre	62 = 30
<b>Jodoigne</b>	
Gaillieroux	65 = 32
Cité Ste Béatrice	32
Pl. du Peuple	33
Pl. de la Victoire	33

Cheval Blanc	34
Station	34
Athénée Royal	35

Variante  
Nodebais, (Route  
de Nodebais), vers  
Mélin, (Petites  
Abeilles) via  
Piétrebais,  
(Carrefour des  
2 Chises)

Ce sectionnement  
n'est d'application  
que pour le  
transport local

<b>Nodebais</b>	
Rte de	
Nodebais 17 = 47	
Maison	
Cosemans	48
La Baraque	49
<b>Piétrebais</b>	
Carrefour des	
2 Chises	51
<b>Mélin</b>	
Petites	
Abeilles 27 = 52	

Extension  
Tourinnes-la-  
Grosse, (Eglise)  
vers Hamme-Mille,  
(rue J. Coisman)  
et Tour-la Grosse,  
(rue Bogaerts)

<b>Tourinnes-la- Grosse</b>	
Eglise	19 = 39
Le Moulin	39
R. du Maroton	40
Rue Scayes	41
Rue Bogaerts	41
<b>Hamme-Mille</b>	
Hab. Degréve	41
Rue J. Coisman	41

Variante  
Mélin, Sart-Mélin  
La Sarte vers  
Jodoigne,  
(Gaillieroux) via  
Mélin (Eglise) et  
Lathuy, (Village)

<b>Mélin</b>	
Sart-Mélin La	
Sarte	28 = 58
Village	58
R. des Beaux	
Prés	59
Maison du Bois	60
Chavia	61
Eglise	61
<b>Lathuy</b>	
Mélin-Lathuy,	
Chsée de	
Wavre	30 = 62
Village	63
<b>Jodoigne</b>	
Gaillieroux	32 = 65

Extension  
Mélin (Eglise) vers  
Jodoigne (Athénée  
Royal) via St-Remy-  
Geest (Place)

<b>Mélin</b>	
Eglise	61



Gobertange	
Village	62
Chapelle	63
St-Rémy-Geest	
Cure	63
Place	64
Basse Hollande	64
Jodoigne	
Pl. du Peuple	67
Pl. de la Victoire	67
Chval Blanc	68
Station	68
Athénée Royal	69

**Uitbreiding**  
 Leuven, (Station)  
 naar Blanden,  
 (Oud Station) via  
 Haasrode, (Dorp)  
 en Blanden (Kerk)  
 deze sectie-  
 indeling wordt  
 slechts toegepast  
 voor lokaal  
 verkeer tussen  
 Leuven, (Station)  
 en Blanden,  
 (Gemeentehuis)

Leuven	
Station	0
Fochplein	1
Hooverplein	1
Mgr Ladeuzepl.	1
M. Theresiastr.	1
Tiense Poort	2
Parkpoort	3
Heverlee	
Spoorwegbrug	3
Pakenstraat	4
Haasrode	
Klooster	5
Jeugd Oasis	5
De Halte	5
De Wip	6
Dorp	7
Weg n. Blanden	7
Kerk-Blandenstr.	8
Kerkstraat	8
Blanden	
Kerk	9
Weg n. Bierbeek	9
Gemeentehuis	10
Oud Station	10

**Uitbreiding**  
 Heverlee, (Station)  
 naar Eikenboslaan

Heverlee	
Station	6 = 66
Hertogstraat	66
Verbindingslaan	67
Witof Kerk	67
Eikenboslaan	68

**Jodoigne-  
Gobertange-  
Mélin**

Jodoigne	S.
Station	0
Pl. de la Victoire	1
Gobertange	
Chapelle	5
Village	6
Mélin	
Eglise	7

## 609

**NEERWINDEN  
(EZEMAAL)-  
JODOIGNE-  
ST-JEAN-GEEST-  
ET EXTENSION-  
VARIANTES/EN  
UITBREIDING-  
VARIANTEN**

Neerwinden S.K.	
Ezemaal, Brug	0
Ezemaal,	
Kapel St-Job	0
Neerheylissem	
Route de Laar	1
Ardevoor Centre	2
Rue des Houilles	2

ou  
 Bois Lowet 1

St-Anne	2
Eglise	3
Château	3
Opheylissem	
Chaussée	34 = 4
Rue St-Martin	4
Carrefour	
St-Joseph 40 = 6	

Piétrain	
Rte de Noduwez	7
Piétrèmeau, rue	
Notre-Dame	7
R. de la Station	8
R. de la Place 49 = 9	
Justice	10

Jodoigne	
Tienne Potet	10
Chap. à l'Arbre	11
Station	12
Cheval Blanc	12
Rue St-Jean	12
Ecole Normale	13
Sept Coins	13

St-Jean-Geest	
Ferme	
Abondance	14
Eglise	51 = 15

**Variante  
Opheylissem,  
(Chaussée) vers  
Opheylissem,  
(Carr. St-Joseph)  
via Linsmeau et  
Noduwez (Liber-  
tange, Centre)**

Opheylissem	
Chaussée	4 = 34
Hampsteau- Village	35

Linsmeau	
Chaussée	36
Rue J. Jadin	37

Noduwez	
Libertange	
Centre	38

Ecoles	25 = 39
R. de Tirlemont	39
Eglise	39
Cabine	39

Bois Larges	
Tailles	40

Opheylissem	
Carref. St-Joseph	
6 = 26 = 40	

**Extension  
Orp-le-Grand,  
(Stat.) vers Ophey-  
lisssem (Carrefour  
St-Joseph) via  
Noduwez  
(Chapelle St-Roch)**

Orp-le-Grand	
Station	21
Ecole Moyenne	21

Noduwez	
Chapelle St-Roch	24
Ecoles	39 = 25
R. de Tirlemont	25
Eglise	25
Cabine	25
Bois Larges	
Tailles	26

Opheylissem	
Carref.	
St-Joseph 40 = 26	

**Variante  
Piétrain (Rue de la  
Place) vers St-Jean-  
Geest (Eglise) via  
St-Jean-Geest  
(Rue du Milieu)**

Piétrain	
Rue de la Place	9 = 49

St-Jean-Geest	
Rue du Milieu	51
Eglise	15 = 51

La tarification de la  
variante Piétrain, rue  
de la Place - St-Jean-  
Geest, Eglise n'est  
applicable que pour  
les voyageurs se diri-  
geant ou venant de  
St-Jean-Geest.  
De tarification van de  
variante Piétrain, rue  
de la Place - St-Jean-  
Geest, Eglise is uitslui-  
tend van toepassing  
voor de reizigers met  
bestemming of kome-  
nde van St-Jean-  
Geest.

## 610

**HANNUT-  
JODOIGNE ET  
EXTENSIONS/  
VARIANTES**

voir page 36

## 611

**JODOIGNE-  
GEMBOUX ET  
EXTENSIONS/  
VARIANTES**

Jodoigne	S.K.
Dépôt	0
Station	0
Cheval Blanc	0
Egl. St-Médard	2
Batavia	2
Pharmacie Centr.	3

Jodoigne- Souveraine	
Route de Jodoigne- Souveraine	4
Pont	5

**Jauchelette**  
 Rte de Jauchelette 5

Glimes	
Rte de Glimes	6
Eglise	7
Carrefour	
St-Michel 47 = 7	
A l'Ancienne	
Auberze	8
Rte d'Opprebais	9

Incourt	
R. Baron Bouvier	10
Eglise	11

Opprebais	
Chisebais	11
Centre	12
Sart-Risbart,	
Rue Basse	14
Sentier	
de l'Eglise	15
Rte Longueville	15

Chaumont-Gistoux	
R. de la Barre	18
Queue de Veau	19
Champaine	19

Tourinnes St-Lamb.	
Picaute	57 = 20
Libersart, Bout	
du village	22

Libersart	
Chapelle N.-D.	
Auxiliaire	23

St-Lambert,	
Ecoles	23
Rte de Nil-Rte	
de Libersart	24

Place du Brou	24
R. de l'Enfer	25
Eglise	65 = 25
Chap. Enf. Jésus	25
R. d'Haurimont	26

Lérinnes,	
Sacré-Coeur	26
Lérinnes, Ecoles	27

Lérinnes, Ferme	
Piette	27
Cabine électr.	28

Walhain-St-Paul	
Sart-lez-Walhain,	
Centre	28

Chap. St-Roch	28
Rue Boscaille	30
Monument 69 =	30
Poste	30
Bois de Boulogne	31
Maugré-To	32

Gemboux	
Ernage	
Cimetière	34
Eglise	34
Grand-Route	35
Ecoles Lejeune	36

Garage	
Jouant	77 = 37
R. des Volontaires	
79 = 38	

ou

R. Bovesse	37
------------	----

Station	39
---------	----

**Variante  
à Gemboux**

Gemboux	
Garage Jouant	
37 = 77	
Rte Grand-Leez	78
Quatre Coins	79

R. des Volontaires	
38 = 79	
Pl. St-Guibert	79
Athenée	79
Pl. de l'Orneau	80
Rue Petit	80
Le Rallye	80
Distillerie	
Descampe	81
Station	39 = 81

<b>Variante</b>	
<b>Glimes</b>	
<b>(Carrefour</b>	
<b>St-Michel)</b>	
vers <b>Tourinnes-</b>	
<b>St-Lambert</b>	
<b>(Picaute)</b>	
via <b>Thorembais-</b>	
<b>St-Trond</b>	
<b>(Carrefour)</b>	

<b>Glimes</b>	
Carrefour	
St-Michel 7 = 47	
La Grange	48
<b>Thorembais-les-</b>	
<b>Béguines</b>	
Rte de	
Thorembais-	
les-Béguines	49
Rte de	
la Chapelle	50
Culina	51
Glatigny	51

<b>Thorembais-</b>	
<b>St-Trond</b>	
Carrefour	52
<b>Orbais</b>	
Chée de Wavre	54
<b>Tourinnes-</b>	
<b>St-Lambert</b>	
Picaute	20 = 57

<b>Variante</b>	
<b>Glimes</b>	
<b>(Carrefour</b>	
<b>St-Michel)</b>	
vers <b>Tourinnes-</b>	
<b>St-Lambert</b>	
<b>(Picaute)</b>	
via <b>Malèves-</b>	
<b>Ste-Marie-Wastines)</b>	

<b>Glimes</b>	
Carrefour	
St-Michel 7 = 47	
<b>Thorembais-</b>	
<b>les-Béguines</b>	
Thorembisoul	48
Rue du Chêne	48
Eglise	49
Rte de	
Thorembais-	
les-Béguines	49

<b>Malèves-Ste-Marie-</b>	
<b>Wastines</b>	
Wastines Village	50
Wastines Route	
d'Opprebais	50
Ste-Marie, Chap.	51
Ste-Marie, Rue de	
l'Eglise	52
Carrefour	52
Rte de Perwez	53

<b>Orbais</b>	
Odenge	54
Chée de Wavre	54
<b>Tourinnes-</b>	
<b>St-Lambert</b>	
Picaute	20 = 57

<b>Extension</b>	
<b>Tourinnes-</b>	
<b>St-Lambert</b>	
<b>(Eglise)</b>	
vers <b>Walhain-</b>	
<b>St-Paul</b>	
<b>(Monument)</b>	
via <b>Walhain-</b>	
<b>St-Paul (Eglise)</b>	

<b>Tourinnes-</b>	
<b>St-Lambert</b>	
Eglise	25 = 65
Rte de St-Paul	65
<b>Walhain-St-Paul</b>	
St-Paul	67
Rue Jonquoi	68
Carmel	68
Eglise	69
Monument	30 = 69

Les voyageurs empruntant un autobus qui assure une des variantes, mais qui effectuent un voyage entre deux points situés sur la ligne principale paient suivant le plan de sectionnement de cette ligne.

**612**  
**WAVRE-**  
**JODOIGNE ET**  
**EXTENSIONS/**  
**VARIANTES**

<b>Wavre</b>	S.K.
Station	0
Hôtel de Ville	0
Pont du Christ	1
Pl. Bosch (Sablon)	
71 = 51 = 1	
Fin Bec	1
Basse-Wavre	2
<b>Grez-Doiceau</b>	
Gastuche Papet.	4
Anc. Station	5
Le Thermogène	5
Doiceau	
Anc. Stat. 58 = 6	
Chem. « Les	
Monts »	6
Gar. Libouton	7

<b>Archennes</b>	
Anc. Station	48 = 28 = 8
<b>Grez-Doiceau</b>	
Rue du Stampia	8
Grez Postes	9
Grez Centre	9

<b>Grez-Doiceau</b>	
Gar. Libouton	7
Grez Centre	8
Grez Pl. Com.	8
Grez Centre	9

<b>Grez</b>	
Anc. Stat. 60 = 10	
<b>Biez</b>	
Rte	
Morsaint 81 = 10	
Cimetière	11
Préventorium	11
Hèze Anc. Stat.	12
<b>Grez-Doiceau</b>	
Hèze Ecoles	12
Chap. St-Sang	13

<b>Longueville</b>	
Eglise	15
<b>Incourt</b>	
Longpré	18
Eglise	20
R. Baron	
Bouvier 45 = 20	
<b>Dongelberg</b>	
Carrières	21
Centre	22
Rte de Lathuy	22

<b>Jodoigne-</b>	
<b>Souveraine</b>	
Chem. de Brocuy	23
Café Lamine	24
Chap. N.-Dame	25
<b>Jodoigne</b>	
La Maladrerie	25
Pl. du Peuple	26
Pl. de la Victoire	26
Chaval Blanc	27
Station	27

<b>Variante</b>	
<b>Wavre, Pl. Bosch</b>	
<b>(Sablon)</b>	
vers <b>Doiceau</b>	
<b>(Anc. Stat.)</b>	
via <b>Dion-le-Val</b>	
<b>(Pl. Communale)</b>	
<b>et Doiceau</b>	
<b>(Eglise)</b>	

<b>Wavre</b>	
Pl. Bosch (Sablon)	
71 = 1 = 51	

<b>Dion-Valmont</b>	
Dion-le-Val,	
Bd Centen. 5	55
Dion-le-Val,	
Bd Centen. 3	55
Dion-le-Val,	
Pl. Communale	55

<b>Grez-Doiceau</b>	
R. Fr. Pouls	46 56
Doiceau Eglise	57
Ferme Hallaux	57
Drève d'Ursel	58
Doiceau	
Anc. Stat. 6 = 58	

<b>Variante</b>	
<b>Wavre Pl. Bosch</b>	
<b>(Sablon)</b>	
vers <b>Biez</b>	
<b>(Rte de Morsaint)</b>	
<b>via Dion-le-Mont</b>	
<b>et Bonlez (Eglise)</b>	
<b>(Service Marché)</b>	

<b>Wavre</b>	
Pl. Bosch (Sablon)	
1 = 51 = 71	
Ch. de Namur	72
Ch. Perwez	83 = 73
Quatre Sapins	73
Bois du Val	74

<b>Dion-Valmont</b>	
Dion-le-Mont	
Café Cumps	86 = 74
Dion-le-Mont,	
Sarthe	75
Dion-le-Mont,	
Quatre-Carrés	76

<b>Bonlez</b>	
Eglise	77
Chem. B. Croix	78
Chem. Fort des	
Voiles(Paradou)	78
Etangs	79
<b>Biez</b>	
Morsaint St-Eloi	80

<b>Morsaint Pont</b>	80
Rte de	
Morsaint 10 = 81	

<b>Variante</b>	
<b>Wavre (Ch. de</b>	
<b>Perwez) vers Dion</b>	
<b>Valmont (Café</b>	
<b>Cumps) via</b>	
<b>Louvrance (Cabine)</b>	

<b>Wavre</b>	
Ch. Perwez	73 = 23
Louvrance	
Ste-Anne	83
Louvrance	
Cabine	84
Route de Dion-	
le-Mont	85
Louvrance Maison	
de Retraite	85
<b>Dion-Valmont</b>	
Café Cumps	86

<b>Extension</b>	
<b>Archennes</b>	
<b>(Anc. Stat.)</b>	
<b>vers Florival</b>	
<b>(Tudor)</b>	

<b>Archennes</b>	
Anc. Station	
8 = 28 = 48	
Couvent	47
Eglise	47
<b>Florival</b>	
Tudor	45

<b>Variante</b>	
<b>Archennes</b>	
<b>(Anc. Stat.)</b>	
vers <b>Incourt</b>	
<b>(R. Baron Bouvier)</b>	
<b>via Hamme-Mille</b>	
<b>(Stat. Vicin.)-</b>	
<b>Nodebais</b>	
<b>Piétrebais</b>	
<b>(Carref. 2 Chises)</b>	
<b>et Roux-Miroir</b>	

<b>Archennes</b>	
Anc. Station	
8 = 48 = 28	
<b>Bossut-Gottechain</b>	
Fermes V. d. Berg	29
Bossut	29
Gottechain	30

<b>Hamme-Mille</b>	
Château	
Geurtechain	31
Stat. Vicinale	32
Monument	32
Chabut	33

<b>Nodebais</b>	
Rte Nodebais	34
Mais. Cosemans	35
La Baraque	36

<b>Piétrebais</b>	
Carref. des	
2 Chises	64 = 38
R. de l'Eglise	39
Bienvenu	96 = 40

<b>Roux-Miroir</b>	
La Haie	42
Bosquet	42
R. des Charrons	43
<b>Incourt</b>	
R. Baron	
Bouvier	20 = 45

**Variante  
Greze-Doiceau  
Greze (Anc. Stat.)  
vers Piétrebaix  
(Carref. 2 Chises)**

**Greze-Doiceau**  
Greze  
Anc. Stat. 10 = 60

**Biez**  
Cocrou 91 = 61  
Rue du Fond 61  
**Bossât-Gottechain**  
Chât. Beausart 63  
**Piétrebaix**  
Le Tilleul 63  
Carref. 2 Chises 38 = 64

**Variante  
Biez (Cocrou)  
vers Piétrebaix  
(Bienvenu)  
via Sart-Biez**

**Biez**  
Cocrou 61 = 91  
Sart-Biez 93  
**Piétrebaix**  
Rue de Sart 93  
R. Louis Marcel 94  
Mais. Communales 95  
Bienvenu 40 = 96

### 615

**WAVRE-  
CHASTRE ET  
EXTENSION/  
VARIANTES**

**Wavre** S.K.  
Station 10  
Hotel de Ville 10  
Pl. Card. Mercier 10  
Av. A. Matagne 11  
Pâtis. « Fin Bec » 11  
Pl. Bosch (Sablou) 11  
Chée de Namur 42 = 12

**Bierges**  
R. Bois de la Pierre 13

**Wavre**  
Sana Pr. Charles 14  
Tasnier 14

**Corroy-le-Grand**  
Ferme Lauzelle 15  
La Baraque 16  
Chem. Bruyères 17  
Jeunistroye 17  
Villa 18  
Maive 18

**Chemin**  
Neuf-Sart 49 = 19  
Place 19  
Vieux-Sart Eglise 19  
Laid Burniaux 20  
Almez Vicinal 21

**Corbais**  
Anc. Station 24  
Cabine électr. 24  
Bousman 25  
Rte Mt-St-Guibert 25  
Rue Thomas 25

**Nil St-Vincent**  
Chemin 3 Fontaines 26  
Pierreux 37 = 27  
Les Hayettes 27  
Solar « Les Ose-  
raies » 28

**Walhain-St-Paul**  
Le Petit Champs 29  
Perbais Ecoles 30  
Perbais Moulin-  
Art 30

**Chastre**  
Pl. de la Gare 30  
Dépot Vicinal 31

Lorsque le service est assuré par le tracé direct entre **Corroy-le-Grand**, Chemin des Bruyères et **Corbais**, Route de Mont-St-Guibert, 5 sections sont décomptées pour les voyageurs effectuant cette relation.

**Variante  
Wavre, (Chauss.  
de Namur) vers  
Corroy-le-Grand,  
(Chemin de Neuf-  
Sart) via  
Louvrance**

**Wavre**  
Chée de Namur 12 = 42  
Chée de Perwez 3 = 43

**Louvrance, St-  
Anne** 43  
**Louvrance**  
Cabine 44

**Rte Dion-  
le-Mont** 5 = 45  
**Corroy-le-Grand**  
Chem. Neuf-  
Sart 19 = 49

Pour les voyageurs allant de la section « Chaussée de Perwez-Route de Dion-le-Mont » vers **Corroy-le-Grand**, Chemin de Neuf-Sart ou vers un point situé au-delà de cet arrêt et vice versa, il est décompté 3 sections.

**Variante  
Wavre (Ch.Perwez)  
vers Wavre (Rte de  
Dion-le-Mont) via  
Wavre (Bois du Val)**

**Wavre**  
Ch. Perwez 43 = 3  
Quatre Sapins 3  
Bois du Val 4

**Dion-Valmont**  
Café Cumps 4

**Wavre**  
Louvrance, Maison  
de Retraite 5  
Route de Dion-  
le-Mont 45 = 5

**Extension  
Corroy-le-Grand,  
(Chem. des  
Bruyères) vers  
Ottignies, (Place  
du Marché)**

**Corroy-le-Grand**  
Chem. Bruyères 17  
**Ottignies**  
Maison Sablon 19  
Les Bruyères 19  
Clairs Vallons 19  
Bloc-Ry Ecoles 20  
Bloc-Ry Eglise 21  
Huit Colannes 21  
Avenue des  
Bouvreuls 21  
Chenil Bois Papa 22  
Lacroix Ecoles 22  
Chée Lacroix 23  
Pl. du Marché 23

**Extension  
Nil-St-Vincent,  
(Pierreux) vers  
Nil-St-Vincent,  
(Eglise St-Martin)**

**Nil-St-Vincent**  
Pierreux 27 = 37  
Cabine 38  
Au « Pois d'Or » 38

Plaine de jeux 38  
Pl. Communale 39  
Rue Haute 39

### Ou

Chapelle 38  
R. du Trichon 39  
Eglise St-Martin 39

### 616

**GEMBLoux-  
GENTINNES-  
MARBais ET  
VARIANTES**

**Gembloux** S.K.  
R. des Volontaires 0  
Station 1  
Distillerie  
Descampe 1  
Le Rallve 2  
Grand Manil  
Chée Charleroi 2

R. des Volontaires 0  
Pl. St-Guibert 1  
Athénée 1  
Pl. de l'Orneau 1  
Rue Petit 1

Grand Manil  
Pl. Communale 2  
Grand Manil  
Chée Charleroi 2

Grand Manil  
Fontenelle 3  
Grand Manil  
Penteville  
S.N.C.B. 3

**Cortil**  
Try des Rudes 5  
Rd. Point Colonie 5  
R. aux Vichaux 5  
Place 6  
Rue du Centre 6  
Eglise 37 = 7  
Rue St-Géry 7

**St-Géry**  
Eglise 9

**Cortil**  
Place 6  
Rue de la Gatte 7

**Corsal**  
Rue de Corsal 7  
Centre 8

**St-Géry**  
Eglise 29 = 9

**Gentignes**  
Poste 9  
Ecoles 10  
Altiau 10  
Coopérative 11  
R. Charlemont 11  
Place 11  
Ferme Foret 12  
La Croiselée 13

**Mellery**  
Chap. Charlier 14  
Eglise 14  
Sablonnaire 15  
Rue de l'Enfer 15

**Strichon**  
Centre 16  
Station 16

**Tilly**  
Haut du Tienne 17  
Ecoles 18  
Monument 18  
Rue de la S.N.C.B. 19

**Marbisoux**  
Centre 19  
Rue Ruffin 20  
R. de Priesmont 20

**Marbais**  
Gar. Vermeersch 20  
R. de la Jouerie 21  
Maison communale 21

**Variante  
Cortil, (Eglise)  
vers St-Géry,  
(Eglise) via Chastre**

**Cortil**  
Eglise 7 = 37

**Noirmont**  
Place 37  
Ch. Brasserie 38  
Rue Rangwez 38  
Cantonnier 39

**Chastre**  
Dépôt Vicinal 39  
Grosse Chapelle 40  
Place 40  
Rue du Piroy 41  
Rue du Centre 34 = 41

Rue du Centre 41 = 34  
Cimetière 33

**Villeroix**  
Rue de Chastre 33  
Village 32  
Rue du Coq 32  
La Paroche 31

**St-Géry**  
La Boulette 31  
Trimarsin 30  
Rue du Village 30  
Eglise 29

Pour les voyageurs venant d'un point situé au-delà de l'arrêt **Gentignes**, rue Charlemont y compris et se dirigeant au-delà de l'arrêt **Poste**, il faut décompter 1 section.

617

**CHASTRE-  
WALHAIN-  
ST-PAUL-  
NIL-ST-VINCENT-  
MONT-ST-  
GUIBERT**

Chastre	S.K.	
Depôt Vicinal	10	
Pl. de la Gare	10	
<b>Walhain-St-Paul</b>		
Perbais		
Moulin Art	11	
Perbais Ecoles	11	
Perbais		
Maugré-To	11	
Bois de Boulogne	13	
Poste	13	
Monument	14	
Rue Boscaille	14	
Chap. St-Roch	15	
Sart-lez-Walhain		
Centre	16	
<b>Tourinnes-St- Lambert</b>		
Cabine électr.	16	
Lérinnes Ferme	16	
Piette	17	
Lérinnes Ecoles	17	
Lérinnes		
Sacré-Cœur	17	
R. d'Haurimont	18	
Chap. Enf. Jésus	18	
Eglise	19	
Rue de l'Enfer	19	
Place du Brou	20	
Rte de Nil-Rte		
de Libersart	20	
<b>Nil-St-Martin</b>		
Rue Spêche	22	
<b>Nil-St-Vincent</b>		
Egl. St-Martin	22	
Pl. Communale	23	
Plaine de jeux	23	
Au « Pois d'Or »	24	
Cabine	24	
Pierreux	24	
Ch. 3 Fontaines	25	
<b>Corbais</b>		
Rue Thomas	26	
Rte Mt-		
St-Guibert	26	
<b>Mont-St-Guibert</b>		
Station	28	
Pont de la Fosse	29	
Pl. du peuple		
	40 = 30	
Collège Marie		
Médiatrice	31	
<b>Court-St-Etienne</b>		
Beaurieux	41 = 31	
Abattoir	33	
Rue du Chenoy,		
Moulin	33	
Monument	34	
Station	34	

**Variante  
Mont-St-Guibert  
(Pl. du Peuple) vers  
Cours-St-Etienne  
(Beaurieux) via  
(Papeteries)**

<b>Mont-St-Guibert</b>	
Pl. du Peuple	30 = 40
<b>Court-St-Etienne</b>	
Papeteries	41
Beaurieux	31 = 41

618

**OTTIGNIES-  
COURT-ST-  
ETIENNE-  
GENAPPE-  
GLABAIS-  
CÉROUX-  
MOUSTY ET  
EXTENSIONS/  
VARIANTES**

<b>Ottignies</b>	S.K.	
Station	0	
Clinique	0	
Eglise	1	
<b>Céroux-Mousty</b>		
Eglise	81 = 1	
Station	2	
Filatures	2	
R. de la Limite	2	
<b>Court-St-Etienne</b>		
Ecole Provinciale	3	
Monument	83 = 4	
Rue du Chenois	4	
<b>Sart-Messire- Guillaume</b>		
Suzeril	5	
La Moussinière	6	
La Marache	7	
Place	37 = 7	
Eglise	7	
R. du Réservoir	8	
Bruyère du Sart	8	
Rue Masbourg	9	
Pont	9	
<b>Baisy-Thy</b>		
Tangissart Rue		
de Baisy-Thy	10	
Tangissart		
Place	50 = 10	
Crequion	11	
Chap. N.-Dame	11	
Chemin Bousval	12	
Fond Chabeau	12	
Chant		
des Oiseaux	13	
Hattain Place	14	
Cheniati	14	
Rond Point	15	
Mais. Communales	15	
Eglise	16	
Arbre Ste-Anne	16	
Le Panier	17	
Rte de Bruxelles	18	
<b>Genappe</b>		
Station	19	
Rue Berger	19	
Eglise	79 = 19	
<b>Ecoles Libres</b>	80	
Gendarmerie	20	
La Praie	20	
<b>Glabais</b>		
Chap. St-Roch	22	
Eglise	22	
R. Reine Astrid	22	
Les Flamandes		
	73 = 23	
<b>Sauvagement</b>		
Rue		
François	77 = 25	
R. du Réservoir	26	
<b>Céroux-Mousty</b>		
Pl. Communale	86 = 28	
Cabine	29	
R. de Fontenelle		
	89 = 29	
Château d'Eau	30	
Habitation	40	
Croix Thomas	30	
Rue Coquerée	31	
Villa Belle Vue	31	
Mousty Eglise	32	

**Extension  
Ottignies (Eglise)  
vers Ottignies  
(Cyclotron)  
via Bloc-Ry  
(Eglise) et  
(I.B.M.)**

<b>Ottignies</b>	
Station	60
Clinique	60
Place du Marché	61
Chée de Lacroix	61
Lacroix Ecoles	62
Chenil	
du Bois Papa	62
Av. des	
Bouvreuils	63
Huit Colonnes	63
<b>Génie Civil</b>	64
I.B.M.	65
<b>Huit Colonnes</b>	63
Bloc-Ry Eglise	63
Bloc-Ry Ecoles	64
Clairs Vallons	64
Les Bruyères	65
Ch. Bruyères	65
Rue de Namur	66
Météo	67
<b>Pl. Galilée</b>	67
<b>Cyclotron</b>	67
Rédimé	67
<b>Corroy-le-Grand</b>	
La Baraque	68
Ferme Lauzelle	69
<b>Wavre</b>	
Tasnier	70
Sana Pr. Charles	70
<b>Bierges</b>	
Rue Bois de la	
Pierre	71
<b>Wavre</b>	
Ch. Namur	72
Fin Bec	73
Pl. Bosch (Sablon)	73
Pont du Christ	73
Hôtel de Ville	74
Station	74
<b>Variante Céroux-Mousty (Eglise) vers Court-St-Etienne (Monument) via Court-St-Etienne (Station)</b>	
<b>Céroux-Mousty</b>	
Eglise	1 = 81
<b>Court-St-Etienne</b>	
Station	83
Monument	4 = 83
<b>Extension Sart-Messire- Guillaume (Place) vers Villers-la-Ville (Hôtel des Ruines) via Mellery et Tilly</b>	
<b>Sart-Messire- Guillaume</b>	
Place	7 = 37
Ferme Bois	
de la Croix	38

**Court-St-Etienne**

Arbre de	
la Justice	39
Radar	40
<b>Gentignes</b>	
Haute Heuval	
Centre	41
<b>Mellery</b>	
Carref. du Culot	42
Pl. de l'Eglise	42
La Schavée	43
Chap. N.-Dame	44
<b>Tilly</b>	
Basse Heuval	44
<b>Villers-la-Ville</b>	
Chap. des Affligés	45
Hôtel des Ruines	46
<b>Extension Baisy-Thy (Tangissart Place) vers Villers-la-Ville (Pl. des Combattants)</b>	
<b>Baisy-Thy</b>	
Tangissart	
Place	10 = 50
Chentipont	51
<b>Villers-la-Ville</b>	
Rte Baisy-Thy	52
Hôtel des Ruines	52
Station	53
Rue de la Gare	53
Pl. Combattants	54

**Variante  
Glabais  
(Les Flamandes)  
vers Sauvagement  
(Rue François)  
via Maransart  
(Maison Com.)**

<b>Glabais</b>	
Les Flamandes	23 = 73
<b>Maransart</b>	
Rte de Lillois	74
Mais. Communale	75
Salon Coiffure	76
Colinet	76
<b>Sauvagement</b>	
Mont Cornet	76
Rue	
François	25 = 77
Place	78
Rue d'Alaumont	78
Ecole	78
Portique	79
<b>Couture-St- Germain</b>	
Couture	80
Lasne	81
Petit Champ	81
Village	82
Place de Renival	83
<b>Beaumont</b>	
Habitation	54
Rue des Tiennes	84
R. Grand Chenil	85
<b>Céroux-Mousty</b>	
Place Communale	28 = 86
<b>Variante Limauges/ Franquennes</b>	
<b>Céroux-Mousty S.K.</b>	
Rue Fontenelle	29 = 89
Limauges	90
Domaine	91

<b>Court-St-Etienne</b>	
R. Petite Escavel	92
Carrefour	93
<b>Mousty</b>	
Eglise	94
<b>Ottignies</b>	
Eglise	94
Place du Marché	95
R. du Monument	95
<b>Mousty</b>	
Station	96
Franquenes	96
<b>Court-St-Etienne</b>	
Ecole prov. 3	97

**618**

<b>SERVICE MARCHÉ</b>	
<b>CORTIL-CORSAL-ST-GÉRY-GENTINNES-TONGRINNE-BALATRE-SAINTE-MARTIN-JEMEPPE-SUR-SAMBRE-VELAINES-SUR-SAMBRE-AUVELAIS</b>	
<b>Cortil</b>	S.
Eglise	0
Rue du Centre	1
Place	1
Rue de la Gatte	2
<b>Corsal</b>	
Rue de Corsal	3
Centre	3
<b>St-Géry</b>	
Eglise	4
<b>Gentignes</b>	
Poste	5
R. Charlemont	5

<b>Coopérative</b>	5
Altiau	6
Taille Madame	6
Les Communes	7
Coin du Bois	8
<b>Tongrinne</b>	
Le Docq	13
Place	14
Eglise	14
<b>Boignée</b>	
Rte Tongrinne	16
Trou de Balâtre	17
<b>Balâtre</b>	
Entrée du Village	18
Village	18
<b>St-Martin</b>	
R. Père	
Descampe	18
Magasin Soleil	18
Place	19
<b>Jemeppe-s.-Sambre</b>	
Rte de Fayat	22
<b>Velaine-s.-Sambre</b>	
Anc. Station	25
La Duve	25
Culot du Bois	26
<b>Auvelais</b>	
Boul. Waucquiez	26
Jonction	27
La Sarte	27
Rue Rominet	28
Station	28

**618**

<b>SERVICE MARCHÉ</b>	
<b>CORTIL-GENTINNES-FLEURUS</b>	
<b>Cortil</b>	S.
Eglise	0
Rue St-Géry	1

<b>Saint-Géry</b>	
Eglise	2
<b>Gentignes</b>	
Poste	3
Ecoles	3
Altiau	4
Taille Madame	4
Les Communes	5
Coin du Bois	6
<b>Sombrefe</b>	
Pont-aux-Rieux	8
Rue de Wavre	10
<b>Tongrinne</b>	
Le Docq	21 = 21
Place	22
Belle Vue	11
<b>Tongrenelle</b>	
Le Pont	12
Rue Pichelin	12
Centre	13
L'Hirondelle	13
La Pompe	13
Chapelle N.-D. de Lourdes	14
<b>Boignée</b>	
Place	14
Chapelle N.-D. Bon Secours	15
Rte Velaine	16
<b>Ligny</b>	
Quatre Bras	17
Café Tour de France	18
La Flaminette	18
<b>Fleurus</b>	
Plomcot	19
Champs Elysées	19
Place Marché	20
Ecole Moyenne	20
Station	22

**618**

<b>SERVICE MARCHÉ</b>	
<b>CORTIL-ST-GÉRY-VILLEROUX-HEVILLERS-MONT-ST-GUIBERT-COURT-ST-ETIENNE</b>	
<b>Cortil</b>	S.
Eglise	0
Rue St-Géry	0
<b>Saint-Géry</b>	
Eglise	2
R. du Village	3
Chem. Try Marsin	3
La Boulette	3
<b>Villeroux</b>	
La Paroche	4
Rue du Coq	5
Village	5
<b>Chastre-Villeroux</b>	
Cabinier	6
<b>Hévillers</b>	
R. du Cimetière	7
Place	8
Bien-Etre	8
Rue Bayaux	9
Pont Béthune	9
<b>Mont-St-Guibert</b>	
Rue de la Banque	9
Place du Peuple	10
Monument	10
Papeterie	11
<b>Court-St-Etienne</b>	
Beaurieux	11
Abattoir	13
Rue du Chenoy / (Moulin)	13
Monument	14

**VERPACHTE OPENBARE AUTOBUSDIENSTEN - Sectietabellen**

(AUTOBUS TARIEF, UITGEZONDERD LIJNEN N° 509 - 543 - 584 - 596 - 610)

**SERVICES PUBLICS D'AUTOBUS AFFERMÉS - Tableaux de Sectionnements**

(TARIF AUTOBUS, EXCEPTÉ LIGNES N° 509 - 543 - 584 - 596 - 610)

<b>509</b>	n. Vilvoorde) 6	Brusselse Poort 18	<b>Bruxelles-Brussel</b>
<b>VILVOORDE-HOFSTADE-MECHELEN</b>	Kerk 7	Station 19	Rue Belliardstr. 2
<b>Vilvoorde</b> S.K.	Stgw Tervuren- 7	Op de variante Vilvoorde - Epegem - Zemst - Hofstade, Strand mogen geen tussenhaltes gemaakt worden.	Rue de Trèves/ 1
Kerk 0	Molenstraat 8	De reizigers, vervoerd naar of uit Hofstade, Strand en Vilvoorde, Kerk langs de variante, worden getakseerd volgens de hoofdlijn, hetzij voor 12 secties.	Trierstraat 2
Heldenplein 0	Zagerij 8		R. de Lalingsstr. 2
Station 1	Boekt 9		<b>Etterbeek</b>
Leuvensestr. 1	<b>Elwijl</b>		Pl. Jourdanpl. 3
Spoorwegbrug 1	Kerk 10		Mais. Communale/ Gemeentehuis 3
Hoveniersstr. 1	Vierhoek 10		Av. de la Chasse/ Jachtlaan 4
Steevoortstr. 2	Diepedaalstraat 10		<b>Auderghem-Oudersem</b>
Aarschotsestr. 2	Café Matthijs 11		Bd. Gén. Jacquesl. 5
<b>Peutie</b>	Solarium 11		Sq. Degreëfsq. 6
Kerkstraat 3	<b>Hofstade</b>		Bd. du Souverain/ 7
Vijfhoek 3	Strand 12		Vorstlaan
Melsbroekstraat 3	Zavellaan 13		Av. Fr. Goemaere/ Gebr. Goemaere 8
<b>Perk</b>	Café Sermeus 13		Stade/Stadion 8
Huinhovenstr. 4	Kerk 14	<b>543</b>	<b>Overijse</b>
Krekelenhoekstr. 5	't Steppeke 14	<b>IXELLES/ ELSENE-WAVRE-PERWEZ-EGHEZEE</b>	Jezus-Eik 12
Driesstr./St-Annastr. (enkel n. Mechelen) 6	Muizenstraat 15		de Meeusstraat 12
St-Annastr./ Nieuwstr (enkel	<b>Mechelen</b>		Lod. Gunsiaan 13
	Abeelstraat 15	<b>Ixelles-Elsene</b> S.K.	Halve Steen 13
	Beukstraat 15	Quartier Léopold/ Leopoldswijk 1	Val Notre-Dame 14
	Wilgenstraat 16		
	S. Jozefstraat 16		
	St.-J.-Berchmansk. 18		

Sogetra	14
Vriendschapstr.	15
Plas	15
Klooster	16
Solheide	17
Kerk	17
Stelplaats	17
Stwg La Hulpe	17
Terdiijk	17
Vier Koningen	18
Tombeek Dorp	19
Tombeek Sana	20

<b>Wavre</b>	
Tombeek R.T.B.	21
Centre	
d'Insémination	21
Barrière	22
Rijs	23
Carioca	23
R. Lamb. Fortune	24
Pl. Card. Mercier	25
Place Bosch	25
Ch. de Namur	26
Ch. de Perwez	27
Quatre Sapins	27
Bois du Val	28

<b>Dion-Valmont</b>	
Dion-le-Mont.	
Café Cumps	28
Dion-le-Mont.	
Sarthe	29
Dion-le-Mont.	
Quatre Carrés	30

<b>Bonlez</b>	
Tout Vent	31

<b>Dion-Valmont</b>	
Dion-le-Mont. Rte	
d'Incheroux	31

<b>Chaumont-Gistoux</b>	
Eglise	72 = 32
Chée de Huy 2	33
Brûlé	35
Queue de Veau	35

<b>Tourinnes-St-Lambert</b>	
Picaute	37

<b>Orbais</b>	
Rte d'Orbais	60 = 40

<b>Thorembais-St-Trond</b>	
Thorembais-St-Trond	41

<b>Perwez</b>	
Chée Wavre	62
Station	43
Place	44
Rte de Noville	44

<b>Grand-Rosière</b>	
Le Chenois	46
Centre	47
Café des Routiers	48
Hottomont	48

<b>Noville-s/Méhaigne</b>	
Ferme Bacusse	49
Rte Wasseiges	51
Auberger Belle Vue	51

<b>Eghezée</b>	
Ecole moyenne	52
Station	53

<b>Extension Orbais (Route d'Orbais) vers Malèves-Ste-Marie-Wastines</b>	
--	--

<b>Orbais</b>	
Rte	
d'Orbais	40 = 60
Odenge	61

<b>Malèves-Ste-Marie-Wastines</b>	
Rte de Perwez	62
Carrefour	62

<b>Extension Chaumont-Gistoux (Eglise) vers Corroy-le-Grand (Eglise)</b>	
--	--

<b>Chaumont-Gistoux</b>	
Eglise	72
Le Train	74
<b>Corroy-le-Grand</b>	
Manipré	74
Eglise	75

<b>558 BRAINE-L'ALLEUD-LA HULPE-GENVAL RIXENSART ET EXTENSIONS/VARIANTES</b>	
--	--

<b>Braine-l'Alleud S.K.</b>	
Station S.N.C.B.	10
Anc. Stat. SNCV	10
Val-lez-Bailly	10
Rte du Lion	11
Coll.	
Card. Mercier	11
Côté du Collège	12

<b>Waterloo</b>	
Mont-St-Jean	13
Chem. Ste-Anne	13
Vert Coucou	14
Gros du Général	15

<b>Ohain</b>	
Ransbeek (Avenir)	15
Basse Ransbeek	16
Argenteuil-Egl.	17
Gaillemarde Ravau	17
(R. Philippe)	17
Hannonsart	18

<b>La Hulpe</b>	
R. de la Prison	18
Mais. du Garde	19
Trois Colonnes	20
Ecole	20
Pl. Albert I	20
Pl. Lemonnier	21
Station	21

<b>Variante Ohain, Ransbeek (Avenir) vers Genval, (Station)</b>	
---	--

<b>Ohain</b>	
Ransbeek (Av.)	15
Ransbeek Place	16
Monument	17
Carrefour	18
Hôtel Stuckens	18
Rte Genval N° 32	19

<b>Genval</b>	
Girondal	20
Rte d'Ohain	20
Pl. Communale	21
Vallon	21
Poste	22
Station	22

<b>Variante Ohain, Ransbeek (Avenir) vers Rixensart (Place)</b>	
---	--

<b>Ohain</b>	
Ransbeek (Av.)	15
Ransbeek Place	16
Monument	17
Carrefour	18
Ch. Chaubrière	18
Rte Renipont	73
19	
<b>Rixensart</b>	
Renipont	20
Rue du Roi	21
Bourgeois	21
Café du Coin	22
Cinéma	22
Place	23

<b>Extension Rixensart-La Hulpe</b>	
<b>Rixensart</b>	
Cinéma	0
<b>Genval</b>	
Station	2
<b>La Hulpe</b>	
Pl. Lemonnier	4

<b>Trafic local interdit</b>	
------------------------------	--

<b>568 NIVELLES-MARBAIS-FLEURUS ET EXTENSIONS/VARIANTES</b>	
---	--

<b>Obaix</b>	S.K.	
Rosseignies Chap.	0	
Rosseignies Egl.	0	
Carrefour	1	
<b>Petit-Rœulx</b>		
Ch. Rosseignies	2	
Ch. Rosseignies	2	
Grand-Place	1	

Ferme Letroye	2
<b>Nivelles</b>	
Barrière Peron	4
Coll. Episcopal	6
Grand-Place	7
Faub. Bruxelles	7

<b>Atel. Métallurg.</b>	6
-------------------------	---

Usines Delcroix	7
Quatre colonnes	8
Egl. St-Sépulchre	7
Gare de l'Est	8
Cité Maillebotte	9
Casernes	10
Usines BCR	11

<b>Thines</b>	
Village	11
<b>Houtain-le-Val</b>	
Garage	15
Village	15
Rte Loupoigne	15

<b>Baisy-Thy</b>	
Quatre-Bras	18
<b>Sart-Dame-Aveline</b>	
Matère	19
Pireaumont	20
Rte de Frasnès	22
40 = 20	

La Chapelle	21
Rte Villers-Perwin	43 = 22
<b>Marbais</b>	
Rte de Tilly	23
Village	34 = 24
La Chapelle	35 = 24

<b>Wagnelée</b>	
Chassart, Usines	26
R. de la Station	26
Pl. Communale	27
Mais. Comm.	27
Debatty	27

<b>St-Amand</b>	
Longpré	28
R. des Brasseurs	28
Monument	29
Chap. 7 Douleurs	29
Ferme Malonne	30
Eglise	30

<b>Fleurus</b>	
Dieu de Piété	31
Pl. Albert I	33
Ecoles	33
Station	33

<b>Variante Sart-Dame-Aveline Rte de Frasnès vers Rte de Villers-Perwin via Cabine</b>	
--	--

<b>Sart-Dame-Aveline</b>	
Rte de	
Frasnès	20 = 40
Maison du Peuple	41
Cabine	42
Bas Jaune	42
Rte Villers-Perwin	22 = 43

<b>Variante Marbais Vill. vers La Chapelle via Maison Commun.</b>	
---	--

<b>Marbais</b>	
Village	24 = 34
Rue Lorain	34
M. Communale	35
Ferme Jourie	35
Place Legrain	35
La Chapelle	24 = 35

<b>584 LEUVEN-OVERIJSE</b>	
----------------------------	--

<b>Leuven</b>	S.K.	
Station	0	
Justus Lipsiusstr.	0	
Grote Markt (Stadhuis)	1	
St-Pieterskliniek	2	
St-Jacobskerk	2	
Tervuurse P.	3	

<b>Heverlee</b>	
Terbank	3
Klooster Jezuit.	4
Veldstraat	5
Egenhoven Kerk	5
Egenhoven Berg	6

<b>Korbeek-Dijle</b>	
Ormendalstr.	7
Veeweidestraat	7
Blokkenstraat	8
Kosterberg	8
De Beek	9

<b>Neerijse</b>	
Pachthof Vrebois	9
Langerode	10
Eygenstraat	10
Kapel	11
Gemeenteplein	11
Stwg Leefdaal	11
Schaveistraat	12
Ganzemansstraat	12

<b>Loonbeek</b>	
Oud Station	12
Kerk	13
Kapelleke	14
Spitsberg	14

<b>Huldenberg</b>	
Van Kildonckstr.	15
Onder Smeysberg	15
Gemeenteplein	16
Stroobantsweg	16
Kaalheide	17

<b>Overijse</b>	
Kouterstraat	18
Dreef	20
Kerk	20
Solheide	20
Klooster	21
Eindpunt	21

596

**LEUVEN-AARSCHOT EN VARIANTE**

<b>Leuven</b>	S.K.
Kard. Mercierpl.	9
Fochplein	9
Dietssestraat-	
Station.	10
Stelplaats	
N.M.V.B.	11

<b>Kessel-Lo</b>	
Leuvensestraat	11
De Becker	
Remypl.	11
Vrede/Kerkstr.	12
Voorzorgstraat	12
L. Ruelensstraat	12
Gemeenteplaats	12
Leopoldspark	12
Wilsele Stwg	12
Wilsele Stwg 87	13
Bergstraat	13

<b>Holsbeek</b>	
Bareel	14
Pleinstraat	15
Villa	15
Dreef	16
Zagerij	16
Kapel	17
Kerk	18
Gemeentehuis	18
Café Thys	18
Smisstraat	19
Dutsel Hoek	19

<b>Kortrijk-Dutsel</b>	
Dutsel	20
Burgemeester	20
Kerk	21

<b>St-Pieters-Rode</b>	
Kapel	22
Kerk	23
Horststraat	23
<b>Nieuwrode</b>	
Kerkebos	24
Gemeentehuis	25
Kerk	25
Veeliedenstr.	27

<b>Aarschot</b>	
Café Bols	27
Café Ministre	28
Tiense Pt.	29
Grote Markt	29
Amerstraat	30
Kerk	30
Station	31

**Variante Leuven (Dietssestr.) naar Holsbeek (Pleinstr.) via Wilsele (Gemeentehuis)**

<b>Leuven</b>	
Dietssestraat	10
Vaartbrug	11

<b>Wilsele</b>	
Boerenbond	12
Grote Bareel	13
Velomaker	13
Gemeentehuis	14
Café Kwik	15

<b>Holsbeek</b>	
Pleinstraat	15

Zie verder sectietaal lijn n° 596

610

**HANNUT-JODOIGNE ET EXTENSIONS/ VARIANTES**

<b>Hannut</b>	S.K.
Gendarmerie	0
Station	0
Grand-Place	41 = 1
R. Z. Gramme	42 = 1
Rte de Crehen	2

<b>Thisnes</b>	
Gare	3
Village	4
St-Etienne	4
Rue Petit-Hallet	5

<b>Wansin</b>	
Bien-Etre	25 = 5
Rte d'Orp	27 = 6

<b>Jandrain-Jandre-nouille</b>	
Ferme	7
Ecoles	8
Eglise	8

<b>Jauche</b>	
Garage	10
Cinéma	10

Station	30 = 10
Gazomètre	11
Rue H. Grenier	12
<b>Orp-le-Grand</b>	
Orp-le-Petit	
(Pont SNCB)	13
Orp-le-Petit	
(Place)	13
Station	13
R. Sofd. Haccourt	14
Chap. Ste-Adèle	14

<b>Marilles</b>	
4 Chemins	16
Ecoles	17
Café Combattants	18
Café Dellis	18
5 Chemins	19

<b>Jauche</b>	
Enines	
Chaussée 33 =	19
Enines, Chapelle	19

<b>Jodoigne</b>	
Chem. Herbais	20
Chât. Cailloux	22
Athénée	23
Station	23
Cheval Blanc	24
Monument	24
Pl. St-Lambert	24

**Variante Hannut Gd-Place Rte Tirlemont - Rue Z. Gramme**

<b>Hannut</b>	
Grand'Place 1 =	41
Rte Tirlemont	41
R. Z. Gramme	1 = 42

**Variante Wansin, Bien-Etre vers Rte d'Orp via rue de Warichet**

<b>Wansin</b>	
Bien-Etre	5 = 25
Rue de Thisnes	26
R. de Warichet	26
Rte d'Orp	6 = 27

**Variante Jandrain-Jandre-nouille (Eglise) vers Orp-le-Grand (Orp-le-Petit, Place) via Rue Chainaux**

<b>Jandrain-Jandre-nouille</b>	
Eglise	8
Rue Chainaux	8
<b>Orp-le-Grand</b>	
Orp-le-Petit	
(Place)	13

**Variante Jauche (Station) vers Enines (Chaussée) via Jauche (Sana)**

<b>Jauche</b>	
Station	10 = 30
Vert-Chasseur	31
Sanatorium	31
Enines, Rte de	
Nodrenge	32
Enines, Chaussée	33

**Les voyageurs se dirigeant ou venant de la ligne principale Hannut-Jodoigne sont toujours taxés d'après le sectionnement de cette ligne**

(N.B.) Les abonnés scolaires du secteur Jandrain - Jandre-nouille - Jauche - Orp-le-Grand - Marilles se rendant à Jodoigne sont toujours taxés par le trajet le plus court

**Service Marché Jandrain-Jandre-nouille-Jodoigne**

<b>Jandrain-Jandre-nouille</b>	
Eglise	12
<b>Jauche</b>	
Garage	14
Cinéma	14
Station	14
Vert Chasseur	15
Sanatorium	15

<b>Nodrenge</b>	
Centre	16

<b>Marilles</b>	
Ecoles	17
Café Combattants	18
Café Dellis	18
5 Chemins	19

<b>Jauche</b>	
Enines, Chaussée	19
Enines, Chapelle	19

<b>Jodoigne</b>	
Chem. Herbais	20

<b>Chem. Herbais</b>	20
----------------------	----

<b>Piétrain</b>	
Herbais Village	19
Terminus	18

Château Cailloux	22
Athénée	23
Station	23
Cheval Blanc	24
Monument	24
Pl. St-Lambert	24

## "Mama, daar is de autobus!"

De lijnbus is een stukje van ons leven. De kinderen worden er mee groot. En voor de ouderen is hij er "altijd" geweest.

Reeds 1200 van die rood-en-gele bussen heeft Van Hool voor de Buurtspoorwegen gebouwd. Onze "nationale bus" mag er wezen! Met zijn rationele verdeling van zit- en staanruimte, zijn goed uitzicht voor alle passagiers... Om het vlot uitstappen en het veilige reizen in alle omstandigheden. Wat wilt U, bussen bouwen is de specialiteit van Van Hool. Daarom een goede raad, voor uw vakantie of uw uitstappen. Als U er zelf wat aan kunt doen, kies dan een Van Hool luxeautocar... Zij garandeert U véél reiscomfort.



HET ZIJN GOEDE KILOMETERS IN EEN VAN HOOL-BUS



FABRIEK VAN AUTOBussen EN BEDRIJFSVOERTUIGEN  
2578 Koningshooikt - tel. 03/82.15.00



Br. Noord/Nord .....	0'
Br. (R. Ribaucourtstr.) .....	4'
Br. (Pl. Bockstaelp.) .....	11'
Br. (Verrezat) .....	18'
Wemmel (Stelpl./Dép.) .....	24'

## WEEK (behalve zaterdags) - SEMAINE (sauf samedi)

Van 3.6.73 tot 29.6.73 en van 3.9.73 tot 25.5.74  
Du 3.6.73 au 29.6.73 et du 3.9.73 au 25.5.74

Wemmel (Stelpl./Dép.) .....	0'
Br. (Verrezat) .....	6'
Br. (Pl. Bockstaelp.) .....	13'
Br. (R. Ribaucourtstr.) .....	22'
Br. Noord/Nord .....	27'

**Brussel Noord/Bruxelles Nord → Wemmel: 5.45-6.18-6.40-6.52-7.05-7.12-7.26-7.33-7.40-7.47-7.52-7.55-7.58-8.03-8.11-8.19-8.28-8.40-8.47-8.52-9.03-9.12-9.22-9.36-9.52-10.07-10.22-10.37-10.52-11.07-11.22-11.34-11.45-11.55-12.04-12.12-12.22-12.37-12.52-13.06-13.22-13.30-13.42-13.52-14.02-14.12-14.24-14.36-14.48-15.00-15.12-15.24-15.36-15.48-16.00-16.12-16.23-16.31-16.38-16.45-16.50-16.57-17.03-17.08-17.15-17.23-17.29-17.37-17.43-17.49-17.55-18.01-18.07-18.13-18.21-18.29-18.37-18.45-18.53-19.03-19.15-19.25-19.35-19.47-20.00-20.30-21.00-21.30-22.00-22.30-23.00-23.30-23.45-0.12.**

**Wemmel → Brussel Noord/Bruxelles Nord: 5.15-5.40-6.00-6.18-6.35-6.45-6.56-7.05-7.11-7.17-7.23-7.28-7.33-7.40-7.47-7.54-8.01-8.07-8.17-8.25-8.33-8.42-8.52-9.06-9.22-9.36-9.52-10.06-10.22-10.36-10.52-11.03-11.15-11.25-11.34-11.42-11.52-12.06-12.22-12.36-12.52-13.02-13.12-13.22-13.32-13.42-13.54-14.06-14.18-14.30-14.42-14.54-15.06-15.18-15.30-15.42-15.53-16.00-16.08-16.15-16.21-16.27-16.33-16.39-16.45-16.53-16.58-17.06-17.13-17.19-17.25-17.30-17.37-17.43-17.50-17.58-18.06-18.14-18.23-18.33-18.43-18.55-19.05-19.12-19.30-19.50-20.15-20.45-21.15-21.45-22.15-22.45-23.15-23.45.**

Van 2.7.73 tot 31.8.73 - Du 2.7.73 au 31.8.73

**Brussel Noord/Bruxelles Nord → Wemmel: 5.45-6.18-6.40-6.52-7.05-7.20-7.35-7.45-7.55-8.15-8.25-8.35-8.52-9.06-9.22-9.36-9.52-10.07-10.22-10.37-10.52-11.07-11.22-11.35-11.48-12.00-12.10-12.22-12.37-12.52-13.07-13.22-13.34-13.45-13.57-14.10-14.23-14.36-14.48-15.00-15.12-15.24-15.36-15.48-16.00-16.15-16.30-16.43-16.53-17.03-17.13-17.23-17.33-17.43-17.53-18.01-18.10-18.20-18.30-18.40-18.51-19.03-19.15-19.30-19.45-20.00-20.30-21.00-21.30-22.00-22.30-23.00-23.30-23.45-0.12.**

**Wemmel → Brussel Noord/Bruxelles Nord: 5.15-5.40-6.00-6.18-6.35-6.50-7.05-7.15-7.25-7.35-7.45-7.55-8.05-8.15-8.27-8.37-8.52-9.06-9.22-9.36-9.52-10.06-10.22-10.38-10.52-11.07-11.22-11.35-11.05-11.18-11.30-11.40-11.52-12.06-12.22-12.36-12.52-13.04-13.15-13.27-13.40-13.53-14.06-14.18-14.30-14.42-14.54-15.06-15.18-15.30-15.45-16.00-16.13-16.23-16.33-16.43-16.58-17.03-17.13-17.23-17.31-17.40-17.50-18.00-18.10-18.22-18.33-18.45-19.00-19.15-19.30-19.50-20.15-20.45-21.15-21.45-22.15-22.45-23.15-23.45.**

## ZATERDAGS - SAMEDI

**Brussel Noord/Bruxelles Nord → Wemmel: 6.18-6.35-6.50-7.05-7.20-7.32-7.44-7.56-8.05-8.25-8.45-9.05-9.25-9.45-10.05-10.25-10.45-11.05-11.25-11.45-12.02-12.14-12.26-12.38-12.50-13.05-13.25-13.45-om de 20 min. - toutes les 20 min. - 19.45-20.00-20.30-21.00-21.30-22.00-22.30-23.00-23.30-23.45-0.12.**

**Wemmel → Brussel Noord/Bruxelles Nord: 5.40-6.05-6.20-6.35-6.50-7.02-7.14-7.26-7.38-7.50-7.57-8.05-8.23-8.43-9.03-9.23-9.43-10.03-10.23-10.43-11.03-11.23-11.43-11.56-12.08-12.20-12.35-12.47-13.03-13.23-13.43-om de 20 min. - toutes les 20 min. - 19.03-19.25-19.50-20.15-20.45-21.15-21.45-22.15-22.45-23.15-23.45.**

## ZONDAGS - DIMANCHE

**Brussel Noord/Bruxelles Nord → Wemmel: 6.20-7.00-7.30-om de 30 min. - toutes les 30 min. - 13.00-13.23-13.38-vervolgens op het uur 00'-23'-38'-ensuite à l'heure 00'-23'-38'-20.00-20.30-21.00-21.30-22.00-22.30-23.00-23.30-23.45-0.12.**

**Wemmel → Brussel Noord/Bruxelles Nord: 5.50-6.30-7.00-7.30-8.00-8.30-9.00-9.15-9.46-10.16-10.46-11.16-11.46-12.16-12.46-13.08-13.23-13.46-vervolgens op het uur 08'-23'-46'-ensuite à l'heure 08'-23'-46'-19.46-20.15-20.45-21.15-21.45-22.15-22.45-23.15-23.45.**

**BRUXELLES, CAPITALE DE L'EUROPE  
ATTEND VOTRE VISITE!**

**BRUSSEL, HOOFDSTAD VAN EUROPA  
WACHT OP UW BEZOEK!**

# B.S. Brussel/Bruxelles - Strombeek - Koningslo

## AUTOBUS

# 502

	1 ☒	3 ☉ (1)	5 ☒	7 ☒	9 ☒	11 ☉ (2)	13 ☉ ☒	15 ☒	17 ☒	
Br. Nd (AB Station) .....	6.55	8.15	9.00	10.00	11.00	11.25	12.00	12.35	13.00	14.00
Br. (Pl. Rogierpl.) .....	6.56	8.16	9.01	10.01	11.01	11.26	12.01	12.36	13.01	14.01
Br. (R. Ribaucourtstr.) .....	7.00	8.20	9.05	10.05	11.05	11.29	12.05	12.40	13.05	14.05
Br. (Pl. Bockstaelpl.) .....	7.06	8.26	9.11	10.11	11.11	11.38	12.11	12.46	13.11	14.11
Br. (Stadion-Stade) .....	7.11	8.31	9.16	10.16	11.16	11.45	12.16	12.51	13.16	14.16
Strombeek (Mulsplein) .....	7.16	8.36	9.21	10.21	11.21	11.50	12.21	12.56	13.21	14.21
Vilvoorde (Veldstraat) .....	7.21	8.41	9.26	10.26	11.26	11.55	12.26	13.01	13.26	14.26
Vilvoorde (Koningslo) .....	7.23	8.43	9.28	10.28	11.28	11.57	12.28	13.03	13.28	14.28

	19 ☒	21 ☒	23 ☒	25 ☒	27 ☒	29 ☒	31 ☒		
Br. Nd (AB Station) .....	15.20	16.35	17.22	17.40	18.00	18.35	19.35		
Br. (Pl. Rogierpl.) .....	15.21	16.38	17.25	17.43	18.02	18.36	19.36		
Br. (R. Ribaucourtstr.) .....	15.25	16.45	17.32	17.52	18.10	18.40	19.39		
Br. (Pl. Bockstaelpl.) .....	15.31	16.51	17.38	17.59	18.16	18.46	19.44		
Br. (Stadion - Stade) .....	15.36	16.57	17.44	18.05	18.22	18.51	19.49		
Strombeek (Mulsplein) .....	15.41	17.03	17.50	18.11	18.28	18.56	19.54		
Vilvoorde (Veldstraat) .....	15.46	17.08	17.55	18.16	18.33	19.01	19.58		
Vilvoorde (Koningslo) .....	15.48	17.10	17.57	18.18	18.35	19.03	20.00		

	2 ☒	4 ☒	6 ☉ (1)	8 ☉ (3)	10 ☒	12 ☒	14 ☒	16 ☒	18 ☒	20 ☒
Vilvoorde (Koningslo) .....	6.25	7.00	7.25	7.42	7.45	8.10	8.58	9.40	10.40	11.40
Vilvoorde (Veldstraat) .....	6.27	7.02	7.27	7.44	7.47	8.12	9.00	9.42	10.42	11.42
Strombeek (Mulsplein) .....	6.32	7.07	7.32	7.49	7.52	8.17	9.05	9.47	10.47	11.47
Br. (Stadion - Stade) .....	6.37	7.13	7.39	7.54	7.59	8.22	9.10	9.52	10.52	11.52
Br. (Pl. Bockstaelpl.) .....	6.41	7.19	7.45	8.03	8.05	8.28	9.15	9.57	10.57	11.57
Br. (R. Ribaucourtstr.) .....	6.48	7.24	7.51	8.13	8.11	8.34	9.21	10.03	11.03	12.03
Br. (Pl. Rogierpl.) .....	↓	↓	↓	8.18	↓	↓	↓	↓	↓	↓
Br. Nd (AB Station) .....	6.52	7.32	8.00		8.20	8.43	9.26	10.10	11.10	12.10

	22 ☉ ☒	24 ☒	26 ☒	28 ☒	30 ☒ (6)	32 ☒	34 ☒	36 ☒	
Vilvoorde (Koningslo) .....	12.02	12.40	13.40	14.50	16.00	17.13	18.02	19.05	
Vilvoorde (Veldstraat) .....	12.02	12.42	13.42	14.52	16.02	17.15	18.04	19.07	
Strombeek (Mulsplein) .....	12.09	12.47	13.47	14.57	16.07	17.20	18.09	19.11	
Br. (Stadion - Stade) .....	12.14	12.52	13.52	15.02	16.12	17.24	18.14	19.15	
Br. (Pl. Bockstaelpl.) .....	12.19	12.57	13.57	15.07	16.17	17.30	18.19	19.20	
Br. (R. Ribaucourtstr.) .....	12.25	13.03	14.03	15.13	16.23	17.35	18.25	19.24	
Br. (Pl. Rogierpl.) .....	↓	↓	↓	↓	↓	↓	↓	↓	
Br. Nd (AB Station) .....	12.32	13.10	14.10	15.20	16.30	17.45	18.30	19.30	

(1) Rijdt niet op zaterdag gedurende de schoolvakantie.  
(2) Tram **BW** nemen tot Stadion, aansluiting

autobus om 11.45.  
(3) Aansluiting om 7.54 aan Stadion met tram **BW**.

(1) Ne circule pas le samedi pendant les vacances scolaires.  
(2) Prendre le tram **BW** jusqu'au Stade, corres-

pondance autobus à 11.45.  
(3) Correspondance à 7.54 au Stade avec tram **BW**.

# Grimbergen - Asse

## AUTOBUS Marktdienst-Dinsdags

# 503

# Essene - Asse

## AUTOBUS Marktdienst-Dinsdags

# 503

8.25	..	☒	Grimbergen (Station) ..	A	12.29
8.30	..	↑	Meise (Van Dievoetlaan) ..	↑	12.24
8.32	..	☒	Brussegem (Opem) ..	☒	12.22
8.40	..	☒	Brussegem (St. Merctem) ..	☒	12.14
8.44	..	☒	Bollebeek (Kerk) ..	☒	12.10
8.48	..	☒	Mollem (Kerk) ..	☒	12.06
↓	..	☒	Bollebeek (Kerk) ..	☒	12.02
9.10	↓	☒	Kobbezem (Kerk) ..	☒	12.00
8.58	9.20	A	Asse (Gemeenteplein) ..	☒	11.50

9.00	↓	☒	Essene (Kapelleke) ..	A	11.40
9.05	..	☒	Essene (Kerk) ..	☒	11.35
9.10	..	☒	Asbeek ..	☒	11.25
9.20	↓	☒	Asse (Gemeenteplein) ..	☒	11.15

	1 ⊠(3)	3 ⊠(6)	5 ⊠	7 ⊠	9 ●	9a ⊠(9)	11 ●	13 +	15 +	17 +
Kapelle-op-den-Bos	6.15	6.32	7.06	7.06	7.30	7.30	7.30	8.06	9.58	10.06
Nieuwenrode (Dorp)	6.23	6.40	7.14	7.14	7.38	7.38	7.38	8.14	10.06	10.14
Meise (Eversem)	6.27	6.44	7.18	7.18	7.42	7.42	7.42	8.18	10.18	10.18
Meise (Dreef)				7.27	7.47	7.52	7.52	8.27	10.27	10.27
Meise (Kartuizerslaan)				7.29	7.49	7.54	7.54	8.29	10.29	10.29
Meise (Boechtstraat)	6.32	6.49	7.25	7.25	7.49	7.54	7.54	8.31	10.31	10.31
Strombeek (De Vleminck)				7.34	7.54	7.59	7.59	8.36	10.36	10.36
Bever			7.30	7.30	7.54	7.59	7.59	8.36	10.36	10.36
Br. (Stadion - Stade)		7.07	D	7.38	7.58	8.05	8.05	8.40	10.40	10.40
Br. (Pl. Bockstaelp.)		7.13	I	7.42	8.02	8.09	8.09	8.44	10.44	10.44
Br. (R. Ribaucourtstr.)		7.19	R	7.48	8.08	8.15	8.15	8.50	10.50	10.50
Br. (Pl. Rogierpl.)				7.50	8.14	8.21	8.21	8.56	10.56	10.56
Br. Nd (AB Station)		7.27	7.50	7.54	8.14	8.21	8.21	8.56	10.56	10.56

	19 ⊠(7)	21 ⊠(7)	23 +	25 +	27 +	29 +	31 +	33 ⊠	35 ⊠	37 +(4)
Kapelle-op-den-Bos	11.06	12.06	12.14	13.14	14.14	15.06	16.14	18.14	18.14	20.14
Nieuwenrode (Dorp)	11.06	12.06	12.14	13.14	14.14	15.06	16.14	18.14	18.14	20.14
Meise (Eversem)	11.06	12.06	12.14	13.14	14.14	15.06	16.14	18.14	18.14	20.14
Meise (Dreef)	11.27	12.27	12.23	13.23	14.23	15.23	16.23	18.23	18.23	20.23
Meise (Kartuizerslaan)	11.27	12.27	12.27	13.27	14.27	15.27	16.27	18.27	18.27	20.27
Meise (Boechtstraat)	11.29	12.29	12.29	13.29	14.29	15.29	16.29	18.29	18.29	20.29
Strombeek (De Vleminck)	11.31	12.31	12.31	13.31	14.31	15.31	16.31	18.31	18.31	20.31
Bever	11.36	12.36	12.36	13.36	14.36	15.36	16.36	18.36	18.36	20.36
Br. (Stadion - Stade)	11.40	12.40	12.40	13.40	14.40	15.40	16.40	18.40	18.40	20.40
Br. (Pl. Bockstaelp.)	11.44	12.44	12.44	13.44	14.44	15.44	16.44	18.44	18.44	20.44
Br. (R. Ribaucourtstr.)	11.50	12.50	12.50	13.50	14.50	15.50	16.50	18.50	18.50	20.50
Br. (Pl. Rogierpl.)	11.56	12.56	12.56	13.56	14.56	15.56	16.56	18.56	18.56	20.56
Br. Nd (AB Station)	11.56	12.56	12.56	13.56	14.56	15.56	16.56	18.56	18.56	20.56

— Overstappunt.

Dir. : Regime Direct : Op het reisvak als « direct » aangeduid mogen geen reizigers instappen wel mag men er uitstappen.

- (1) Tussen Noord en Meise (Dreef) bus H nemen met plaat « Nieuwenrode - aansluiting ».
- (2) Tussen Noord en Nieuwenrode (Dorp) rijdt met film L.
- (3) Geeft te Meise (Boechtstraat) aansluiting met bus K.
- (4) Rijdt naar Grimbergen en geeft er aansluiting om 20.25 met tram G naar Noord.
- (5) Op woensdag tijdens de schoolperiode bus H 16.15 uit Noord nemen met aansluiting te Meise (Dreef).
- (6) Tussen Meise (Boechtstraat) en Noord volgt lijn L. W.
- (7) Rijdt via Grimbergen (Stelplaats) en Humbeek met film H van of naar Nieuwenrode en Kapelle-op-den-Bos.
- (8) Rijdt niet in juli en augustus.
- (9) Alleen tijdens de schoolvakantie.
- (10) Niet op woensdag tijdens de schoolperiode.
- (11) Alleen op woensdag tijdens de schoolperiode.

	2 ⊠(7)	4 +(1)	6 ⊠(7)	8 ⊠(7)	10 +(1)	(10)12 ⊠(1)	12a ⊠(1)	14 +(1)	16 ⊠(7)	18 ⊠(1)
Br. Nd (AB Station)	8.15	9.15	9.15	10.15	11.15	12.15	12.15	13.15	13.15	14.15
Br. (Pl. Rogierpl.)	8.16	9.16	9.16	10.16	11.16	12.16	12.16	13.16	13.16	14.16
Br. (R. Ribaucourtstr.)	8.19	9.19	9.19	10.19	11.19	12.19	12.19	13.19	13.19	14.19
Br. (Pl. Bockstaelp.)	8.26	9.26	9.26	10.26	11.26	12.26	12.26	13.26	13.26	14.26
Br. (Stadion - Stade)	8.30	9.30	9.30	10.30	11.30	12.30	12.30	13.30	13.30	14.30
Bever	8.34	9.34	9.34	10.34	11.34	12.34	12.34	13.34	13.34	14.34
Strombeek (De Vleminck)							12.34			
Meise (Boechtstraat)	8.39	9.39	9.39	10.39	11.39	12.39	12.39	13.39	13.39	14.39
Meise (Kartuizerslaan)	8.41	9.41	9.41	10.41	11.41	12.41	12.41	13.41	13.41	14.41
Meise (Dreef)	8.43	9.43	9.43	10.43	11.43	12.43	12.43	13.43	13.43	14.43
Meise (Eversem)	8.43	9.43	9.43	10.43	11.43	12.43	12.43	13.43	13.43	14.43
Meise (Kartuizerslaan)	8.41	9.41	9.41	10.41	11.41	12.41	12.41	13.41	13.41	14.41
Nieuwenrode (Dorp)	9.02	9.52	10.02	10.52	11.52	12.52	12.48	13.52	14.02	14.52
Kapelle-op-den-Bos	9.02	9.52	10.02	10.52	11.52	12.52	12.48	13.52	14.02	14.52
Br. Nd (AB Station)	9.10	10.00	10.10	11.10	12.00	13.00	12.56	14.00	14.10	15.00

# H - L Kapelle-op-den-Bos - Nieuwenrode - Meise - (Brussel/Bruxelles)

# 504

AUTOBUS

	20 + (1)	22 (8)(5)	24 ⊕ (1)	26 ⊗ (2)	28 ⊗ (2)	30 + (1)
Br. Nd (AB Station).....	15.15	16.15	17.15	17.25	18.10	19.15
Br. (Pl. Rogierpl.).....	15.16	16.16	17.16	17.26	18.13	19.16
Br. (R. Ribaucourtstr.).....	15.19	16.19	17.19	17.31	18.20	19.19
Br. (Pl. Bockstaelp.).....	15.26	16.28	17.26	17.39	18.28	19.26
Br. (Stadion - Stade).....	15.30	16.32	17.30	17.43	18.33	19.30
Bever.....	15.34	↓	17.34	↓	18.37	19.34
Strombeek (De Vlemingck).....	↓	16.36	↓	17.47	↓	↓
Meise (Boechtstraat).....	15.39	↓	17.39	↓	18.42	19.39
Meise (Kartuizerslaan).....	15.41	16.41	17.41	17.52	↓	19.41
Meise (Dreef).....	15.43	16.43	17.43	↓	↓	19.43
Meise (Eversem).....	15.43	16.43	17.43	↓	↓	19.43
Meise (Boechtstraat).....	15.48	16.48	17.48	17.57	18.47	19.48
Nieuwenrode.....	15.52	16.52	17.52	18.01	18.51	19.52
(Dorp).....	15.52	16.52	17.52	18.01	18.52	19.52
Kapelle-op-den-Bos.....	16.00	17.00	18.00	18.09	19.00	20.00

— Point de transbordement.

**Dir. : Régime Direct :** La montée n'est pas autorisée sur la relation mentionnée comme « direct », la descente des voyageurs y est seule autorisée.

- (1) Entre le Nord et Meise (Dreef) prendre le bus **H** avec plaque « Nieuwenrode - aansluiting ».
- (2) Entre le Nord et Nieuwenrode (Dorp) circule avec film **L**.
- (3) Donne à Meise (Boechtstraat) correspondance au bus **L**.
- (4) Circule vers Grimbergen et y donne corres-

- pondance à 20.25 au tram **G** pour le Nord.
- (5) Le mercredi pendant la période scolaire prendre bus **H** 16.15 du Nord avec correspondance à Meise (Dreef).
- (6) Entre Meise (Boechtstraat) et Nord suit la ligne **L. W.**
- (7) Circule via Grimbergen (Stelplaats) et Humbeek avec film **H** de ou vers Nieuwenrode et Kapelle-op-den-Bos.
- (8) Ne circule pas en juillet ni août.
- (9) Seulement pendant les vacances scolaires.
- (10) Supprimé le mercr. pendant la période scol.
- (11) Seulement le mercr. pendant la période scol.

# L Brussel/Bruxelles - Bever - Londerzeel

# L.W Brussel/Bruxelles - Bever - Meise

# L.W Brussel/Bruxelles - Wemmel - Londerzeel

# L.W Brussel/Bruxelles - Wemmel - Meise

# B.W Brussel/Bruxelles - Wemmel

# 505

AUTOBUS

	1 ⊕	3 +	5 ⊗	7 ⊗	9 O	11 ⊗	13 ⊗	15 +	17 ⊕	19 ⊗ (20)
Br. Nd (AB Station).....	6.10	6.40	6.40	6.45	7.00	7.10	7.25	7.40	7.57	8.30
Br. (R. Brabantstr.).....	6.14	6.44	6.45	6.49	7.04	7.15	7.29	7.44	8.01	8.35
Br. (R. Ribaucourtstr.).....	6.21	6.51	6.52	6.56	7.11	7.22	7.36	7.51	8.08	8.42
Br. (Pl. Bockstaelp.).....	6.25	6.55	6.56	7.00	7.15	7.26	7.40	7.55	8.12	8.46
Br. (Stadion - Stade).....	6.29	6.59	↓	7.04	↓	7.22	7.44	↓	8.19	8.53
Bever.....	↓	↓	7.03	↓	7.22	7.33	7.44	8.02	8.19	8.53
Wemmel (Kaasmarkt).....	↓	↓	7.05	↓	7.24	7.37	↓	8.04	8.21	8.55
Relegem (Kerk).....	↓	↓	↓	7.06	7.26	↓	7.46	8.06	8.23	8.57
Wemmel (Bosstraat).....	6.30	7.01	↓	7.09	7.29	↓	7.49	8.09	8.26	8.26
Strombeek (Drijpikkel).....	6.33	7.04	↓	7.12	7.33	↓	7.53	8.13	8.30	8.30
Meise (Boechtstraat).....	6.35	7.07	↓	7.15	7.36	↓	7.56	8.16	8.33	8.33
Wolvertem (Kruispunt).....	6.37	7.10	↓	7.21	7.42	↓	8.02	8.22	8.39	8.39
Wolvertem (Hoogstraat).....	6.41	7.16	↓	7.28	7.50	↓	8.10	8.30	8.47	8.47
Wolvertem (Impde Kerk).....	6.47	7.23	↓	↓	↓	↓	↓	↓	↓	↓
Londerzeel (Station).....	↓	↓	↓	↓	↓	↓	↓	↓	↓	↓

	21	23 ⊕	25 ⊗ (20)	27	29 O	31 ⊗ (20)	33 ⊕	35 +	37 O	39 ⊗ (11) (20)
Br. Nd (AB Station).....	8.40	9.07	9.30	9.40	10.07	10.30	10.40	10.40	11.07	11.35
Br. (R. Brabantstr.).....	8.44	9.12	9.35	9.44	10.12	10.35	10.44	10.44	11.12	11.40
Br. (R. Ribaucourtstr.).....	8.51	9.19	9.42	9.51	10.19	10.42	10.51	10.51	11.19	11.47
Br. (Pl. Bockstaelp.).....	8.55	9.23	9.46	9.55	10.23	10.46	10.55	10.55	11.23	11.51
Br. (Stadion - Stade).....	8.59	↓	9.53	9.59	↓	10.59	↓	↓	↓	↓
Bever.....	↓	9.30	↓	10.30	↓	10.53	↓	11.02	11.30	11.58
Wemmel (Kaasmarkt).....	↓	↓	9.53	↓	10.30	↓	11.02	11.30	11.30	11.58
Relegem (Kerk).....	↓	9.32	9.55	↓	10.30	↓	11.02	11.30	11.32	11.58
Wemmel (Bosstraat).....	9.01	↓	9.57	10.01	↓	10.55	11.01	11.04	11.32	12.00
Strombeek (Drijpikkel).....	9.04	↓	↓	10.04	↓	10.57	11.01	11.06	11.32	12.00
Meise (Boechtstraat).....	9.08	↓	↓	10.08	↓	↓	11.04	11.09	11.32	12.00
Wolvertem (Kruispunt).....	9.11	↓	↓	10.11	↓	↓	11.08	11.13	11.32	12.00
Wolvertem (Hoogstraat).....	9.17	↓	↓	10.17	↓	↓	11.11	11.16	11.32	12.00
Wolvertem (Impde Kerk).....	9.25	↓	↓	10.25	↓	↓	11.17	11.22	11.32	12.00
Londerzeel (Station).....	↓	↓	↓	↓	↓	↓	11.25	11.30	↓	↓

**L** Brussel/Bruxelles - Bever - Londerzeel  
**K** Brussel/Bruxelles - Bever - Meise  
**L.W** Brussel/Bruxelles - Wemmel - Londerzeel  
**L.W** Brussel/Bruxelles - Wemmel - Meise  
**B.W** Brussel/Bruxelles - Wemmel

**505**

**AUTOBUS**

	41	43 (27) (1)(4)	45 (4)	47 (17)	49 (27)(1)	51 (16)	53 (20)	55 (1) (4)	57 (1)	59 □
Br. Nd (AB Station)		12.07		12.07	12.07	12.10	12.30	12.33	12.36	12.40
Br. (R. Brabantstr.)	11.45	↓	12.15	↓	12.12	12.14	↓	12.39	↓	12.42
Br. (R. Ribaucourtstr.)	11.49	↓	12.19	↓	12.12	12.14	↓	12.42	↓	12.44
Br. (Pl. Bockstaelp.)	11.56	↓	12.26	↓	12.19	12.21	↓	12.46	↓	12.51
Br. (Stadion - Stade)	12.00	↓	12.30	↓	12.23	12.25	↓	12.50	↓	12.55
Bever	12.04	↓	12.34	↓	12.27	12.29	↓	12.54	↓	12.59
Wemmel (Kaasmarkt)			12.30			D	12.53		13.00	
Relegem (Kerk)			12.34			R	12.55		13.02	
Wemmel (Bosstraat)			12.32		12.29		12.57			13.01
Strombeek (Driipikkel)	12.06	12.30	12.36	12.32	12.31			12.56		13.04
Meise (Boechtstraat)	12.09	12.33	12.39	12.32	12.34			12.59		13.04
Wolvertem (Kruispunt)	12.13	12.44	12.43	12.43	12.38			13.03		13.08
Wolvertem (Hoogstraat)	12.16		12.46			12.41				13.11
Wolvertem (Impde Kerk)	12.22		12.52			12.47				13.17
Londerzeel (Station)	12.30		13.00			12.55				13.25
	61 ○	63 ○(15) (16)	65 ○	67 ○	69 ○(20)	71 +	73 +	75 ○	77 ○(20)	79
Br. Nd (AB Station)	12.39	12.43	13.07	13.10	13.30	13.40	13.40	14.07	14.30	14.40
Br. (R. Brabantstr.)	↓	12.47	13.12	13.14	13.35	13.44	13.44	14.12	14.35	14.44
Br. (R. Ribaucourtstr.)	12.45	↓	13.19	13.21	13.42	13.51	13.51	14.19	14.42	14.51
Br. (Pl. Bockstaelp.)	12.52	12.54	13.23	13.25	13.46	13.55	13.55	14.23	14.46	14.55
Br. (Stadion - Stade)	12.56	12.58	13.29	13.29	13.59			14.23	14.46	14.55
Bever	13.00	13.02	13.30	13.32	13.53	14.02	14.02	14.30	14.53	14.59
Wemmel (Kaasmarkt)		D			13.57	14.01	14.04	14.32	14.55	15.01
Relegem (Kerk)		R				14.04	14.06	14.32	14.57	15.04
Wemmel (Bosstraat)	↓		13.32	13.31	13.55	↓	↓	14.32	14.57	15.08
Strombeek (Driipikkel)	13.02	13.04	13.38	13.34	13.57	14.01	14.06	14.32	14.57	15.01
Meise (Boechtstraat)	13.05	13.07	13.38	13.38	13.57	14.04	14.09	14.32	14.57	15.04
Wolvertem (Kruispunt)	13.09	13.11	13.38	13.38	13.57	14.08	14.13	14.32	14.57	15.08
Wolvertem (Hoogstraat)		13.14	13.41	13.41	13.55	14.11	14.16	14.32	14.57	15.11
Wolvertem (Impde Kerk)		13.20	13.47	13.47	13.55	14.17	14.22	14.32	14.57	15.17
Londerzeel (Station)		13.28	13.55	13.55	13.55	14.25	14.30	14.32	14.57	15.25
	81 ○	83 ○(20)	85 (1) ● (18)	87	89 ○(17)	91 ○	91a (18)	93 (18)	93a ○(24) (30)	95 ●(27) (18)(1)
Br. Nd (AB Station)	15.07	15.30	15.34	15.40	16.06	16.06	16.08	16.09	16.10	16.09
Br. (R. Brabantstr.)	↓	15.35	15.39	15.44	16.12	16.12	16.12	16.13	16.14	16.17
Br. (R. Ribaucourtstr.)	15.12	↓	15.46	15.51	16.19	16.19	16.19	16.20	16.21	16.24
Br. (Pl. Bockstaelp.)	15.19	15.42	15.50	15.55	16.23	16.23	16.23	16.24	16.25	16.29
Br. (Stadion - Stade)	15.23	15.46	15.54	15.59	16.23	16.23	16.23	16.24	16.25	16.29
Bever	15.30	15.53	16.01	16.08	16.30	16.30	16.27	16.28	16.29	16.33
Wemmel (Kaasmarkt)		15.57	16.01	16.08	16.30	16.30	↓	D	D	↓
Relegem (Kerk)		15.55	16.01	16.08	16.34	16.32	↓	R	R	↓
Wemmel (Bosstraat)		15.57	16.01	16.08	16.40	16.32	↓	R	R	↓
Strombeek (Driipikkel)	17.01	17.03	17.09	17.12	17.23	17.29	16.29	16.30	16.31	16.35
Meise (Boechtstraat)	17.04	17.06	17.12	17.16	17.26	17.32	16.32	16.33	16.34	16.38
Wolvertem (Kruispunt)	17.08	17.10	17.13	17.16	17.30	17.36	16.32	16.33	16.34	16.38
Wolvertem (Hoogstraat)		17.13	17.16	17.16	17.33	17.36	16.32	16.44	16.47	16.49
Wolvertem (Impde Kerk)	17.17	17.19	17.22	17.22	17.39	17.47	16.32	16.47	16.47	16.55
Londerzeel (Station)	17.25	17.27	17.30	17.30	17.47	17.47	16.32	16.47	16.47	16.55
	97 ○	99 ○(15) (16)	101 +	103 ○	105 ○(16) (22)	107 ○(1)	109 ○	111 ○	113 ○(16) (22)	115 ○(1) (27)
Br. Nd (AB Station)	16.40	16.40	16.40	16.41	17.00	17.00	17.06	17.07	17.20	17.17
Br. (R. Brabantstr.)	↓	16.45	16.44	16.50	17.05	17.10	17.12	17.17	17.25	17.27
Br. (R. Ribaucourtstr.)	16.44	↓	16.51	16.58	17.13	17.18	17.19	17.25	17.33	17.35
Br. (Pl. Bockstaelp.)	16.51	16.53	16.55	17.03	17.17	17.23	17.23	17.31	17.37	17.41
Br. (Stadion - Stade)	16.55	16.57	16.55	17.07	17.21	17.27	17.23	17.31	17.37	17.41
Bever	16.59	17.01	17.02	17.07	17.21	17.27	17.23	17.31	17.37	17.45
Wemmel (Kaasmarkt)		D	17.02	17.07	17.21	17.27	17.23	17.31	17.37	17.45
Relegem (Kerk)		R	17.02	17.07	17.21	17.27	17.23	17.31	17.37	17.45
Wemmel (Bosstraat)			17.02	17.07	17.21	17.27	17.23	17.31	17.37	17.45
Strombeek (Driipikkel)	17.01	17.03	17.06	17.09	17.23	17.29	17.29	17.40	17.43	17.47
Meise (Boechtstraat)	17.04	17.06	17.09	17.12	17.26	17.32	17.29	17.40	17.46	17.50
Wolvertem (Kruispunt)	17.08	17.10	17.13	17.16	17.30	17.36	17.29	17.40	17.46	17.50
Wolvertem (Hoogstraat)		17.13	17.16	17.16	17.33	17.36	17.29	17.40	17.46	17.50
Wolvertem (Impde Kerk)	17.17	17.19	17.22	17.22	17.39	17.47	17.29	17.40	17.46	17.50
Londerzeel (Station)	17.25	17.27	17.30	17.30	17.47	17.47	17.29	17.40	17.46	17.50

**L** Brussel/Bruxelles - Bever - Londerzeel  
**L** Brussel/Bruxelles - Bever - Meise  
**L.W** Brussel/Bruxelles - Wemmel - Londerzeel  
**L.W** Brussel/Bruxelles - Wemmel - Meise  
**B.W** Brussel/Bruxelles - Wemmel

**505**

**AUTOBUS**

	117 ⊗	119 ⊗ (16)	121 ⊕	123 ⊗ (1)	125 ⊗	127 O	129 ⊗ (25) (22)	131 ⊗	133 ⊗	135
<b>Br. Nd. (AB Station)</b> .....	17.30			17.40	17.50	18.06		18.10	18.20	18.40
Br. (R. Brabanstr.).....		17.40	17.40				18.10			18.44
Br. (R. Ribaucourtstr.).....	17.40	17.45	17.44	17.50	18.00	18.12	18.15	18.20	18.30	18.51
Br. (Pl. Bockstaelp.).....	17.48	17.53	17.51	17.58	18.08	18.19	18.23	18.28	18.37	18.55
Br. (Stadion - Stade).....	17.54	17.57	17.55	18.03	18.14	18.23	18.27	18.33	18.41	18.59
Bever.....		18.01	17.59	18.07			18.31	18.37		
Wemmel (Kaasmarkt).....	18.01				18.22	18.30			18.48	
Relegem (Kerk).....		D			18.26		D			
Wemmel (Bosstraat).....	18.03					18.32	R		18.50	
Strombeek (Drijpikkel).....		R	18.01	18.09			18.33	18.39		19.01
Meise (Boechtstraat).....		18.06	18.04	18.12			18.36	18.42	18.52	19.04
Wolvertem (Kruispunt).....		18.10	18.08	18.16			18.40			19.08
Wolvertem (Hoogstraat).....		18.13	18.11				18.43			19.11
Wolvertem (Impde Kerk).....		18.19	18.17				18.49			19.17
Londerzeel (Station).....		18.27	18.25				18.57			19.25
<b>Br. Nd. (AB Station)</b> .....	18.40	19.07		19.10	19.43	20.43	21.43	22.35	0.00	
Br. (R. Brabantstr.).....			19.10	19.14	19.47	20.47	21.47	22.39	0.04	
Br. (R. Ribaucourtstr.).....	18.46	19.12	19.14	19.21	19.54	20.54	21.54	22.45	0.10	
Br. (Pl. Bockstaelp.).....	18.53	19.19	19.21	19.28	20.07	21.07	22.07	22.58	0.14	
Br. (Stadion - Stade).....	18.57	19.23	19.25	19.58	20.58	21.58	22.49	23.40	0.20	
Bever.....		19.29		20.05	21.02	22.05	22.53			
Wemmel (Kaasmarkt).....	19.04	19.30						0.20		
Relegem (Kerk).....				20.07		22.07			0.22	
Wemmel (Bosstraat).....	19.06	19.32		20.09	21.04	22.09	22.55		0.24	
Strombeek (Drijpikkel).....	19.08	19.34	19.31	20.12	21.07	22.12	22.58		0.27	
Meise (Boechtstraat).....			19.34	20.12	21.07	22.12	22.58		0.27	
Wolvertem (Kruispunt).....			19.38	20.16	21.11	22.16	23.01		0.30	
Wolvertem (Hoogstraat).....			19.41	20.19	21.14	22.19	23.04		0.33	
Wolvertem (Impde Kerk).....			19.47	20.25	21.20	22.25	23.07		0.37	
Londerzeel (Station).....			19.55	20.33	21.28	22.33	23.13		0.43	
<b>Londerzeel (Station)</b> .....	2	4	6	8	10	12	16	18	20	22
Wolvertem (Impde Kerk).....	5.05	5.45		5.53	5.55	6.12		6.25	6.37	6.46
Wolvertem (Hoogstraat).....	5.12	5.52		6.01	6.03	6.20		6.33	6.45	
Wolvertem (Kruispunt).....	5.18	5.58		6.07	6.09	6.26		6.39		6.57
Meise (Boechtstraat).....	5.20	6.00		6.10	6.12	6.29		6.42		7.00
Strombeek (Drijpikkel).....	5.23	6.03		6.14	6.16	6.33		6.46		
Wemmel (Kaasmarkt).....	5.25	6.05	6.09	6.17	6.19	6.36		6.49		
Relegem (Kerk).....	5.27	6.07	6.11		6.21			6.51		
Wemmel (Bosstraat).....	5.29	6.09	6.13		6.23		6.36	6.53		
Bever.....				6.19		6.38	6.40	6.53		
Br. (Stadion - Stade).....	5.34	6.14	6.20	6.22	6.30	6.41	6.47	7.00	R	7.02
Br. (Pl. Bockstaelp.).....	5.37	6.17	6.25	6.28	6.36	6.47	6.53	7.06		7.05
Br. (R. Ribaucourtstr.).....	5.42	6.22	6.30	6.35	6.43	6.54	7.00	7.13		7.12
Br. (R. Brabantstr.).....	5.47	6.27	6.36	6.41	6.49	7.00	7.06	7.19		7.19
<b>Br. Nd. (AB Station)</b> .....									7.22	7.25
<b>Londerzeel (Station)</b> .....	24 ⊗ (19)	26 +	28 O	30 ⊗	32 O	34 ⊗ (7)	36 ⊗ (8) (23)	38 ⊗ (12) (7.00)	40 O (13) (29)	42 ⊗ (17)
Wolvertem (Impde Kerk).....		6.45			6.55			7.04		
Wolvertem (Hoogstraat).....		6.52			7.03			7.10		
Wolvertem (Kruispunt).....		6.58			7.09					
Meise (Boechtstraat).....		7.00			7.12					
Strombeek (Drijpikkel).....	6.49	7.03			7.16	7.26				7.35
Wemmel (Bosstraat).....	6.52	7.05			7.19	7.29				7.38
Relegem (Kerk).....	6.54		7.11	7.10						7.40
Wemmel (Kaasmarkt).....	6.57		7.13	7.13						7.42
Bever.....		7.07			7.21	7.31				7.44
Br. (Stadion - Stade).....	7.07	7.10	7.20	7.23	7.25	D				7.50
Br. (Pl. Bockstaelp.).....	7.13	7.16	7.26	7.29	7.31	I				7.56
Br. (R. Ribaucourtstr.).....	7.20	7.23	7.33	7.36	7.38	R		R		8.03
Br. (R. Brabantstr.).....		7.29			7.44					8.09
<b>Br. Nd. (AB Station)</b> .....	7.26		7.39	7.45		7.51		7.47		8.16

**L** Brussel/Bruxelles - Bever - Londerzeel  
**L** Brussel/Bruxelles - Bever - Meise  
**L.W** Brussel/Bruxelles - Wemmel - Londerzeel  
**L.W** Brussel/Bruxelles - Wemmel - Meise  
**B.W** Brussel/Bruxelles - Wemmel

**505**

**AUTOBUS**

	44 ⊗ (9) (22)	46 ⊗ (28)	48 ⊗ (15)	50 ○ (2)	52 ○ (3) (15)	54 ⊗ (15)	56 ⊗ ●	58 +	60 ⊗	62 ⊗
Londerzeel (Station) .....	7.20									
Wolvertem (Impde Kerk) .....			7.27	7.37	7.25	7.36	7.54	7.45		8.18
Wolvertem (Hoogstraat) .....			7.34	7.40	7.33	7.44	7.58	7.53		8.26
Wolvertem (Kruispunt) .....	D		7.37			7.52	8.01	7.59		8.32
Meise (Boechtstraat) .....		7.39			D		8.03	8.02		8.35
Strombeek (Driipikkel) .....		7.42	D		D		8.07	8.06		8.39
Wemmel (Bosstraat) .....						D	8.14	8.09		8.42
Relegem (Kerk) .....	I		I	I	I	I	8.21	8.11	8.34	
Wemmel (Kaasmarkt) .....							8.30	8.13	8.36	
Bever .....		7.44					8.03	8.19	8.43	8.44
Br. (Stadion - Stade) .....		7.48		R	R		8.07	8.19	8.43	8.48
Br. (Pl. Bockstaelp.) .....	R	7.54	R			R	8.14	8.25	8.49	8.54
Br. (R. Ribaucourtstr.) .....		8.01					8.21	8.32	8.56	9.01
Br. (R. Brabantstr.) .....	8.07	8.10	8.12	8.17	8.19	8.28	8.30	8.38	9.03	9.07
Br. Nd (AB Station) .....										

	64 +	66 ⊗	68 ⊗ (21)	70 ○	72	74 ⊗ (21)	76 ○	78 ⊗	80 +	82 ⊗ (21)
Londerzeel (Station) .....	8.45	9.00			9.45			10.45	10.45	
Wolvertem (Impde Kerk) .....	8.53	9.08			9.53			10.53	10.53	
Wolvertem (Hoogstraat) .....	8.59	9.14			9.59			10.59	10.59	
Wolvertem (Kruispunt) .....	9.02	9.17			10.02			11.02	11.02	
Meise (Boechtstraat) .....	9.06	9.21			10.06			11.06	11.06	
Strombeek (Driipikkel) .....	9.09	9.24	9.25		10.09	10.10		11.09	11.09	11.10
Wemmel (Bosstraat) .....			9.27	9.34		10.12		11.09	11.09	11.12
Relegem (Kerk) .....			9.29	9.36		10.14	10.36		11.13	11.14
Wemmel (Kaasmarkt) .....										
Bever .....	9.11	9.26			10.11			11.11	11.13	11.14
Br. (Stadion - Stade) .....	9.15	9.30	9.36	9.43	10.15	10.21	10.43	11.15	11.19	11.21
Br. (Pl. Bockstaelp.) .....	9.21	9.36	9.42	9.49	10.21	10.27	10.49	11.21	11.25	11.27
Br. (R. Ribaucourtstr.) .....	9.28	9.43	9.49	9.56	10.28	10.34	10.56	11.28	11.32	11.34
Br. (R. Brabantstr.) .....	9.34	9.49			10.34	10.41	11.03	11.34	11.38	11.41
Br. Nd (AB Station) .....			9.56	10.03						

	84 ○	86 □	88 ○	90 ⊗ (21)	92 ○ ●	94 ● (4)	96 ⊗	98	100 ⊗ (21)	102 ○
Londerzeel (Station) .....		11.45	11.45		12.04	12.04		12.45		
Wolvertem (Impde Kerk) .....		11.53	11.53		12.12	12.12		12.53		
Wolvertem (Hoogstraat) .....		11.59	11.59		12.18	12.18		12.59		
Wolvertem (Kruispunt) .....		12.02	12.02		12.21	12.21		13.02		
Meise (Boechtstraat) .....		12.06	12.06		12.25	12.25		13.06		
Strombeek (Driipikkel) .....		12.09	12.09	12.10	12.28	aansl.		13.09	13.10	
Wemmel (Bosstraat) .....	11.34		12.11	12.12		corr.	12.34	13.09	13.12	13.34
Relegem (Kerk) .....										
Wemmel (Kaasmarkt) .....	11.36		12.13	12.14		Meise	12.36	13.14	13.14	13.36
Bever .....		12.11			12.30			13.11		
Br. (Stadion - Stade) .....	11.43	12.15	12.19	12.21	12.34	Bus	12.43	13.15	13.21	13.43
Br. (Pl. Bockstaelp.) .....	11.49	12.21	12.25	12.27	12.40		12.49	13.21	13.27	13.49
Br. (R. Ribaucourtstr.) .....	11.56	12.28	12.32	12.34	12.47	H	12.56	13.28	13.34	13.56
Br. (R. Brabantstr.) .....		12.34	12.38		12.53		13.03	13.34		
Br. Nd (AB Station) .....	12.03			12.41					13.41	14.03

	104 ⊗	106 +	108 ⊗ (21)	110 ○	112	114 ⊗ (21)	116 ○	118 ⊗	120 ⊗	122 ⊗ ▲
Londerzeel (Station) .....	13.45	13.45			14.45			15.40	15.45	16.05
Wolvertem (Impde Keak) .....	13.53	13.53			14.53			15.48	15.53	16.13
Wolvertem (Hoogstraat) .....	13.59	13.59			14.59			15.54	15.59	16.19
Wolvertem (Kruispunt) .....	14.02	14.02			15.02			15.57	16.02	16.22
Meise (Boechtstraat) .....	14.06	14.06			15.06			16.01	16.06	16.26
Strombeek (Driipikkel) .....	14.09	14.09	14.10		15.09	15.10		16.04	16.09	16.29
Wemmel (Bosstraat) .....		14.11	14.12	14.34		15.12		16.06		
Relegem (Kerk) .....										
Wemmel (Kaasmarkt) .....		14.13	14.14	14.36		15.14	15.36	16.08		
Bever .....	14.11				15.11				16.11	16.31
Br. (Stadion - Stade) .....	14.15	14.19	14.21	14.43	15.15	15.21	15.43	16.15	16.15	16.35
Br. (Pl. Bockstaelp.) .....	14.21	14.25	14.27	14.49	15.21	15.27	15.49	16.21	16.21	16.41
Br. (R. Ribaucourtstr.) .....	14.28	14.32	14.34	14.56	15.28	15.34	15.56	16.28	16.28	16.48
Br. (R. Brabantstr.) .....	14.34	14.38			15.34			16.34	16.34	16.54
Br. Nd (AB Station) .....			14.41	15.03			16.03			

**L** Brussel/Bruxelles - Bever - Londerzeel  
**L** Brussel/Bruxelles - Bever - Meise  
**L.W** Brussel/Bruxelles - Wemmel - Londerzeel  
**L.W** Brussel/Bruxelles - Wemmel - Meise  
**B.W** Brussel/Bruxelles - Wemmel

# 505

**AUTOBUS**

	124 A	126 B	128 O	130 +	132 B	134 B	136 O	138 B	140 B	142 B
Londerzeel (Station)		16.42	16.45	16.45		17.12			17.42	
Wolvertem (Impde Kerk)		16.50	16.53	16.53		17.20			17.50	
Wolvertem (Hoogstraat)		16.56	16.59	16.59		17.26			17.56	
Wolvertem (Kruispunt)		16.59	17.02	17.02		17.29			17.59	
Meise (Boechtstraat)		17.03	17.06	17.06		17.33			18.03	
Strombeek (Drijpikkel)		17.06	17.09	17.09		17.36			18.06	
Wemmel (Bosstraat)	16.34			17.11	17.06			17.43		18.10
Relegem (Kerk)				17.13	17.08			17.45		18.12
Wemmel (Kaasmarkt)	16.36						17.36			
Bever		17.08	17.11			17.38			18.08	
Br. (Stadion - Stade)	16.43	17.12	17.15	17.19	17.15	17.42	17.43	17.52	18.12	18.19
Br. (Pl. Bockstaelp.)	16.49	17.18	17.21	17.25	17.21	17.48	17.49	17.58	18.18	18.24
Br. (R. Ribaucourtstr.)	16.56	17.25	17.28	17.32	17.28	17.55	17.56	18.05	18.25	18.30
Br. (R. Brabantstr.)		17.31	17.34	17.38		18.01			18.31	
Br. Nd (AB Station)	17.03				17.35		18.03	18.14		18.38

	144 B	146 B	148 O	150 B	152 +	154 A	156	158	160	162
Londerzeel (Station)	17.45			18.17	18.45	18.45	19.45	20.49	21.40	23.18
Wolvertem (Impde Kerk)	17.53			18.25	18.53	18.53	19.53	20.55	21.46	23.24
Wolvertem (Hoogstraat)	17.59			18.31	18.59	18.59	19.59	20.59	21.50	23.28
Wolvertem (Kruispunt)	18.02			18.34	19.02	19.02	20.02	21.02	21.53	23.31
Meise (Boechtstraat)	18.06			18.38	19.06	19.06	20.06	21.06	21.57	23.34
Strombeek (Drijpikkel)	18.09			18.41	19.09	19.09	20.09	21.09	22.00	23.37
Wemmel (Bosstraat)			18.34			19.11	20.11		22.02	
Relegem (Kerk)		18.31								
Wemmel (Kaasmarkt)		18.35	18.36			19.13	20.13		22.04	
Bever	18.11			18.43	19.11			21.11		23.39
Br. (Stadion - Stade)	18.15	18.42	18.43	18.47	19.15	19.20	20.20	21.15	22.11	23.42
Br. (Pl. Bockstaelp.)	18.21	18.48	18.49	18.53	19.21	19.26	20.26	21.21	22.17	23.46
Br. (R. Ribaucourtstr.)	18.28	18.55	18.56	19.00	19.28	19.33	20.33	21.28	22.24	23.52
Br. (R. Brabantstr.)	18.34			19.06	19.34	19.39	20.39	21.34	22.30	23.56
Br. Nd (AB Station)		19.04	19.03							

### MARKTAUTOBUS

Op de dinsdagen, marktdagen te Londerzeel  
 Vertrek uit Rossem (Rossemstraat) : 9.20.  
 Terug uit Londerzeel (Gildestraat) : 11.35.

**Dir.** : regime **Direct** : In de directe bussen die naar Londerzeel rijden, is het uitstappen niet toegelaten op het als « direct » aangegeven reisvak. Er stappen slechts reizigers in voor het reisvak dat niet als « direct » is aangeduid.

De « directe » bussen naar Brussel rijden niet over Wemmel, en op het reisvak als « direct » aangeduid mogen geen reizigers instappen, wel mag men er uitstappen.

- Rijdt tot Wolvertem (Dorp).
- Vertrekt om 7.36 aan Wolvertem (Driestraat) neemt reizigers tot en met Meise-Van Dievoetlaan. Tussen Wolvertem en Strombeek laadt slechts reizigers voor de haltes Strombeek-Bever, Madelon, Grote Paleizen en Magnolia. Neemt ook nog reizigers op aan Madelon, Grote Paleizen en Magnolia.
- Neemt alle reizigers tot en met Meusegem en tussen Wolvertem en Strombeek enkel reizigers voor de haltes Strombeek-Bever, Madelon, Grote Paleizen, Magnolia. Laadt ook nog reizigers aan Madelon, Grote Paleizen en Magnolia.
- Alleen op woensdag.
- Neemt reizigers tot en met Wolvertem (Kruispunt), behalve te Wolvertem (Dorp).
- Neemt reizigers tot en met Van Dievoetlaan.

- Komt uit Humbeek en neemt reizigers tot en met Strombeek-Bever.
- Neemt reizigers tot en met Wolvertem (Dorp)
- Neemt reizigers tot en met Slozen.
- Neemt reizigers tot en met Wolvertem (Driestraat).
- Op woensdag, schooldag, rijdt via Regina Pacis : de halte van de Diepestraat wordt op de Romeinsesteenweg aangedaan, de halte Vandermaelenlaan wordt niet bediend, de halte Stadion wordt op de Houbalaan verricht. Geeft te Wemmel (Kaasmarkt), op woensdag schooldag aansluiting naar Relegem.
- Neemt reizigers tot en met Slozen. Laadt eveneens aan de haltes Wolvertem-Kruispunt, Meise Oppem-Hasselt en Van Dievoetlaan.
- Op schooldagen met het vertrek 7.37 uit Relegem, overstappen te Wemmel voor Brussel.
- Op zaterdag, slechts op schooldagen, geeft 12.07 uit Noord aansluiting te Wemmel naar Relegem.
- Omnibus tijdens de schoolvakantie.
- Neemt reizigers voor Wolvertem (Hoogstraat) en verder.
- Tijdens de schoolperiode, rijdt zaterdags via Regina Pacis : de halte van de Diepestraat wordt op de Romeinsesteenweg aangedaan, de halte Vandermaelenlaan wordt niet bediend, de halte Stadion wordt op de Houbal. verricht.



**L** Brussel/Bruxelles - Bever - Londerzeel  
**K** Brussel/Bruxelles - Bever - Meise  
**LW** Brussel/Bruxelles - Wemmel - Londerzeel  
**LW** Brussel/Bruxelles - Wemmel - Meise  
**BW** Brussel/Bruxelles - Wemmel

**505**

**AUTOBUS**

- (18) Rijdt op maandag, dinsdag, donderdag en vrijdag, schooldagen.  
 (19) Komt uit Nieuwenrode.  
 (20) Overstappen te Strombeek (Driipikkel) voor richting Londerzeel.  
 (21) Aansluiting te Strombeek (Driipikkel) uit Londerzeel.  
 (22) Omnibus tijdens het betaald verlof.  
 (23) Omnibus tijdens het betaald verlof, doch neemt geen reizigers te Wolvertem (Kruispunt), Oppem-Hasselt en Van Dievoetlaan.  
 (24) Omnibus op woensdag en tijdens de schoolvakantie.  
 (25) Neemt reizigers voor Meise, Van Dievoetlaan en verder.  
 (26) Neemt reizigers te Wolvertem (Kruispunt).  
 (27) Rijdt langs Oppem (6.52-12.37-16.37-16.43-17.55).  
 (28) Vertrekt te Wolvertem (Gemeenteplein) om 7.30 en rijdt langs Oppem (7.34).  
 (29) Vertrekt te Oppem om 7.29.  
 (30) Neemt reizigers voor Meusegem en verder.  
 (31) Rijdt tot Wolvertem, Driesstraat.

**Dir. : régime Direct :** les autobus « direct », en direction de Londerzeel, ne prennent pas les voyageurs pour une destination se situant sur le trajet indiqué comme « direct ». L'embarquement est autorisé pour autant que le point de destination se situe sur le trajet non renseigné comme « direct ». Les autobus « direct », en direction de Bruxelles, ne passent pas par Wemmel et ne prennent pas les voyageurs sur le parcours indiqué comme « direct », le débarquement y est cependant autorisé.

- (1) Circule jusque Wolvertem (Dorp).  
 (2) Départ à 7.36 à Wolvertem (Driesstraat), prend tous les voyageurs jusque et y compris Meise-Van Dievoetlaan. n. Entre Wolvertem et Strombeek charge uniquement pour les arrêts Strombeek-Bever, Madelon, Grands Palais et Magnolias. Prend également les voyageurs à Madelon, Grands Palais et Magnolias.  
 (3) Charge tous les voyageurs jusque et y compris Meusegem et entre Wolvertem et Strombeek uniquement pour les arrêts Strombeek-Bever, Madelon, Grands Palais et Magnolias. Prend également les voyageurs à Madelon, Grands Palais et Magnolias.  
 (4) Mercredi seulement.  
 (5) Charge les voyageurs jusque et y compris (Kruispunt), sauf à Wolvertem (Dorp).  
 (6) Charge les voyageurs jusque et y compris Van Dievoetlaan.  
 (7) Vient de Humbeek et charge les voyageurs jusque et y compris Strombeek-Bever.  
 (8) Charge les voyageurs jusque et y compris Wolvertem (Dorp).  
 (9) Charge les voyageurs jusque et y compris Slozen.  
 (10) Charge les voyageurs jusque et y compris Wolvertem (Driesstraat).  
 (11) Le mercredi, jour de scolarité, circule via Regina Pacis; l'arrêt de la rue Profonde se fait dans la chée Romaine, l'arrêt de l'avenue Vandermaelen n'est pas desservi et l'arrêt du Stade est assuré dans l'av. Houba. Assure à Wemmel (Kaasmarkt), le mercredi jour de scolarité, la correspondance en direction de Relegem.  
 (12) Prend les voyageurs jusque et y compris Slozen. Charge également aux arrêts de Wolvertem-Kruispunt, Meise Oppem-Hasselt et Van Dievoetlaan.  
 (13) Les jours de scolarité changer à Wemmel pour Bruxelles avec le départ de 7.37 de Relegem.  
 (14) Les samedis, les jours de scolarité seulement, le départ du Nord de 12.07 donne correspondance à Wemmel pour Relegem.  
 (15) Omnibus pendant les vacances scolaires.  
 (16) Charge les voyageurs pour Wolvertem (Hoogstraat) et au-delà.  
 (17) Pendant la période scolaire, circule le samedi via Regina Pacis; l'arrêt de la rue Profonde se fait dans la chée Romaine, l'arrêt de l'av. Vandermaelen n'est pas desservi et l'arrêt du Stade est assuré dans l'av. Houba.  
 (18) Circule les lundi, mardi, jeudi et vendredi, jours de scolarité.  
 (19) Vient de Nieuwenrode.  
 (20) Transborder à Strombeek (Driipikkel) pour la direction de Londerzeel.  
 (21) Correspondance à Strombeek (Driipikkel) de Londerzeel.  
 (22) Omnibus pendant la période des congés annuels.  
 (23) Omnibus pendant la période des congés annuels, mais n'embarque pas les voyageurs à Wolvertem (Kruispunt), Oppem-Hasselt et Van Dievoetlaan.  
 (24) Omnibus le mercredi et pendant les vacances scolaires.  
 (25) Charge les voyageurs pour Meise, Van Dievoetlaan et au-delà.  
 (26) Charge les voyageurs à Wolvertem (Kruispunt).  
 (27) Circule via Oppem (6.52-12.37-16.37-16.43-17.55).  
 (28) Départ à 7.30 de Wolvertem (Gemeenteplein) et circule via Oppem (7.34).  
 (29) Départ à 7.29 de Oppem.  
 (30) Charge les voyageurs pour Meusegem et au-delà.  
 (31) Circule jusque Wolvertem, Driesstraat.

**Gebruik onze rittenkaarten te Brussel**  
**Utilisez nos cartes de voyages à Bruxelles**

Br. Noord-Nord	0'	0'
Br. (R. Ribaucourtstr.)	4'	4'
Br. (Pl. Bockstaelp.)	11'	11'
Br. (Heysel Kerk-Eglise)	16'	16'
Strombeek (Station)	23'	23'
Het Voor/Beauval	26'	
Grimbergen (Stelplaats)		30'

Grimbergen (Stelplaats)	0'	0'
Het Voor/Beauval	7'	3'
Strombeek (Station)	14'	10'
Br. (Heysel Kerk-Eglise)	19'	15'
Br. (Pl. Bockstaelp.)	25'	21'
Br. (R. Ribaucourtstr.)	31'	27'

Op de spitsuren is de rittijd ver-  
lengd met 3 min.  
Durée du trajet allongée de  
3 min. aux heures de pointe.

## WEEK (behalve zaterdags) - SEMAINE (sauf samedi)

Brussel Noord/Bruxelles Nord → Het Voor/Beauval (★)  
Brussel Noord/Bruxelles Nord → Grimbergen :

5.55 - 6.25 - 6.45★ - 7.00 - 7.15 - 7.22★ - 7.30 - 7.37★ - 7.45 - 7.52★  
- 8.00 - 8.07★ - 8.15 - 8.30 - 8.37★ - 8.45 - 9.00★ - 9.15 - 9.30★  
9.45 - Op het uur 0' en 30' voor Het Voor - Op het uur 15' en 45'  
voor Grimbergen - A l'heure 0' et 30' pour Beauval - A l'heure  
15' et 45' pour Grimbergen - 16.00★ - 16.15 - 16.25★ - 16.35 -  
16.45 - 16.52★ - 17.00 - 17.07★ - 17.15 - 17.22★ - 17.30 - 17.37★ -  
17.45 - 17.52★ - 18.00 - 18.07★ - 18.15 - 18.22★ - 18.30 - 18.37★ -  
18.45 - 18.52★ - 19.00 - 19.07★ - 19.15 - 19.30★ - 19.45 - 20.00★ -  
20.15 - 20.45 - 21.15 - 21.45 - 22.15 - 22.45 - 23.15★ - 23.50.

Grimbergen → Zaventem : 6.25 - 6.55 - 8.25 - 9.25 - 10.25 - 11.25  
- 12.25 - 13.25 - 14.25 - 15.25 - 16.25 - 17.25 - 18.25 - 19.25 - 20.25 - 21.25.

Het Voor/Beauval (★) → Brussel Noord/Bruxelles Nord :  
Grimbergen → Brussel Noord/Bruxelles Nord :

5.15 - 5.50 - 5.52★ - 6.10 - 6.12★ - 6.25 - 6.27★ - 6.40 - 6.42★ -  
6.52★ - 6.55 - 7.06★ - 7.10 - 7.18★ - 7.25 - 7.26★ - 7.36★ -  
7.40 - 7.51★ - 7.55 - 8.06★ - 8.10 - 8.21★ - 8.25 - 8.43★ - 8.55 - 9.13★ - 9.25 - 9.43★ - 9.55 - Op het uur  
13' en 43' uit Het Voor - Op het uur 25' en 55' uit Grimbergen - A l'heure 13' et 43' de Beauval - A  
l'heure 25' et 55' de Grimbergen - 15.25 - 15.43★ - 15.50 - 16.03★ - 16.10 - 16.20 - 16.25 - 16.35★ -  
16.40 - 16.47 - 16.55 - 17.07★ - 17.10 - 17.20★ - 17.25 - 17.37★ - 17.40 - 17.52★ - 17.55 - 18.07★ - 18.10 -  
18.20★ - 18.25 - 18.37★ - 18.40 - 18.55★ - 19.00 - 19.15★ - 19.25 - 19.27★ - 19.55 - 19.57★ - 20.25 - 20.27★  
- 20.55 - 20.57★ - 21.25 - 21.27★ - 21.55 - 21.57★ - 22.25 - 22.27★ - 23.00★.

Zaventem → Grimbergen : 7.11 - 7.45 - 8.03 - 9.03 - 10.03 - 11.03 - 12.03 - 12.31 - 13.03 - 14.03 -  
15.03 - 16.10 - 17.03 - 18.03 - 19.03 - 20.03 - 21.03.

## ZATERDAGS - SAMEDI

Brussel Noord/Bruxelles Nord → Het Voor/Beauval (★).  
Brussel Noord/Bruxelles Nord → Grimbergen :

5.50 - 6.25 - 7.00 - 7.25 - 7.40★ - 7.50 - 8.00 - 8.15 - 8.35 - 8.55 - 9.15 - 9.35 - 9.55 - 10.15 - 10.35 -  
10.55 - 11.15 - 11.35 - 11.55 - 12.15 - 12.35 - 12.55 - vervolgens om de 20 min. voor Grimbergen met  
aansluiting naar Het Voor - ensuite toutes les 20 min. pour Grimbergen avec correspondance vers  
Beauval - 19.15 - 19.45 - 20.15 - 20.45 - 21.15 - 21.45 - 22.15 - 22.45 - 23.15★ - 23.50.

Grimbergen → Zaventem : 6.25 - 6.55 - 8.25 - 9.25 - 10.25 - 11.25 - 12.25 - 13.25 - 14.25 - 15.25 -  
16.25 - 17.25 - 18.25 - 19.25 - 20.25 - 21.25.

Het Voor/Beauval (★) → Brussel Noord/Bruxelles Nord :  
Grimbergen → Brussel Noord/Bruxelles Nord :

5.15 - 5.50 - 5.53★ - 6.25 - 6.28★ - 6.55 - 6.58★ - 7.10 - 7.13★ - 7.22★ - 7.25 - 7.37★ - 7.40 - 7.53★ -  
7.55 - 8.10 - 8.13★ - 8.30 - 8.33★ - 8.50 - 8.53★ - 9.10 - 9.13★ - 9.30 - 9.33★ - 9.50 - 9.53 - op het  
uur 10' - 30' - 50' uit Grimbergen - op het uur 13' - 33' - 53' uit Het Voor in aansluiting met tram G - à  
l'heure 10' - 30' - 50' de Grimbergen - à l'heure 13' - 33' - 53' de Beauval en correspondance avec  
tram G - 18.30 - 18.33★ - 18.55 - 18.58★ - 19.25 - 19.28★ - 19.55 - 19.58★ - 20.25 - 20.28★ - 20.55 -  
20.58★ - 21.25 - 21.28★ - 21.55 - 21.58★ - 22.25 - 22.28★ - 22.55 - 22.58★.

Zaventem → Grimbergen : 7.11 - 7.45 - 8.03 - 9.03 - 10.03 - 11.03 - 12.03 - 12.31 - 13.03 - 14.03 -  
15.03 - 16.03 - 17.03 - 18.03 - 19.03 - 20.03 - 21.03.

## ZONDAGS - DIMANCHE

Brussel Noord/Bruxelles Nord → Het Voor/Beauval (★).  
Brussel Noord/Bruxelles Nord → Grimbergen :

6.30 - 7.15 - 8.15 - 8.45 - vervolgens om de 30 min. voor Grimbergen met aansluiting naar Het Voor -  
ensuite toutes les 30 min. pour Grimbergen avec correspondance vers Beauval - 23.15 - 23.50.

Grimbergen → Zaventem : 7.30 - 8.25 - 9.25 - 10.25 - 11.25 - 12.25 - 13.25 - 14.25 - 15.25 - 16.25 -  
17.25 - 18.25 - 19.25 - 20.25 - 21.25.

Het Voor/Beauval (★) → Brussel Noord/Bruxelles Nord.  
Grimbergen → Brussel Noord/Bruxelles Nord :

5.45 - 6.45 - 6.48★ - 7.30 - 7.33★ - 7.55 - 7.58★ - 8.25 - 8.28★ - 8.55 - 8.58★ - op het uur 25' en 55'  
uit Grimbergen - op het uur 28' en 58' uit Het Voor in aansluiting met tram G - à l'heure 25' et 55'  
de Grimbergen - à l'heure 28' et 58' de Beauval en correspondance avec tram G - 22.25 - 22.28★ -  
22.55 - 22.58★.

Zaventem → Grimbergen : 8.03 - 9.03 - 10.03 - 11.03 - 12.03 - 13.03 - 14.03 - 15.03 - 16.03 - 17.03 -  
18.03 - 19.03 - 20.03 - 21.03 - 22.03.

★ Rijden naar of van Het Voor.  
— Overstappen te Strombeek (Station) naar of  
van Het Voor.  
De vertrekkende zonder verwijzingssteken (★) rijden  
naar of van Grimbergen.

★ Circulent vers ou de Beauval.  
— Changer à Strombeek (Station) vers ou de  
Beauval.  
Les départs sans astérisque (★) circulent vers ou  
de Grimbergen.

# G Brussel/Bruxelles - Strombeek - Grimbergen

TRAM

# H Brussel/Bruxelles-Meise-Grimbergen-Humbeek

AUTOBUS

# 507

	1 + bus	3 tram	5 tram	7 + tram	9 + bus	11 + tram	13 + tram	15 tram	17 + (5) bus	tram
Br. Nd (AB Station) .....										
Br. (Pl. Rogierpl.) .....		5.55	6.25	6.30		7.15	7.15	8.15	8.15	9.15
Br. (R. Ribaucourtstr.) .....		5.59	6.29	6.34		7.19	7.19	8.19	8.19	9.19
Br. (Pl. Bockstaelp.) .....		6.06	6.36	6.41		7.26	7.26	8.26	8.26	9.26
Br. (Heysel Kerk-Eglise) .....		6.11	6.41	6.46		7.31	7.31	8.31	8.31	9.31
Br. (Stadion-Stade) .....		6.18	6.48	6.53		7.38	7.38	8.38	8.38	9.38
Strombeek (Station) .....										
Bever .....										
Meise (Boechtstraat) .....										
Meise (Kartuizerslaan) .....										
Meise (Dreef) .....										
<b>Grimbergen (Stelplaats) ..</b> } A		6.25	6.55	7.00		7.45	7.45	8.45	8.45	9.45
Beigem (Stationstraat) .....	6.10	6.25	6.55	7.00	7.20	7.45	7.55	8.45	8.45	
Beigem (Dries) .....	6.14	6.29	6.58	7.04	7.24	7.49	7.59	8.49	8.49	
Humbeek (Westvaart.) .....	6.17	6.32	7.02	7.07	7.27	7.52	8.02	8.52	8.52	
	6.22	6.37	7.07	7.12	7.32	7.57	8.07	8.57	8.57	

	19 (5) bus	Vervolgens om het uur uit Busstation en Rogierpl. tot 15.15 (1) (3) (5).	33 tram	35 tram	37 + bus	39 + tram
Br. Nd (AB Station) .....	9.15					
Br. (Pl. Rogierpl.) .....	9.16		15.15	15.15	16.15	16.45
Br. (R. Ribaucourtstr.) .....	9.19		15.19	15.19	16.19	16.50
Br. (Pl. Bockstaelp.) .....	9.26		15.26	15.26	16.26	16.58
Br. (Heysel Kerk-Eglise) .....	9.30		15.31	16.31	16.31	17.04
Br. (Stadion - Stade) .....	9.30		15.30	16.30	16.30	17.11
Strombeek (Station) .....	9.34		15.38	16.38	16.38	17.11
Bever .....	9.39		15.34	16.34	16.34	17.11
Meise (Boechtstraat) .....	9.41		15.39	16.39	16.39	17.11
Meise (Kartuizerslaan) .....	9.41		15.41	16.41	16.41	17.11
Meise (Dreef) .....	9.43		15.43	16.43	16.43	17.11
	9.45		15.45	16.45	16.45	17.18
<b>Grimbergen (Stelplaats) ..</b> } A	9.45		15.45	16.45	16.45	17.18
Beigem (Stationstraat) .....	9.49		15.49	16.49	16.49	17.22
Beigem (Dries) .....	9.52		15.52	16.52	16.52	17.25
Humbeek (Westvaart) .....	9.57		15.57	16.57	16.57	17.30

	41 + (2) tram	43 + bus	45 + (2) tram	47 + (2) tram	49 + bus
Br. Nd (AB Station) .....	17.00	17.15	17.15	17.15	18.15
Br. (Pl. Rogierpl.) .....	17.05	17.19	17.19	17.19	18.16
Br. (R. Ribaucourtstr.) .....	17.13	17.28	17.26	17.26	18.19
Br. (Pl. Bockstaelp.) .....	17.19	17.31	17.31	17.31	18.26
Br. (Heysel Kerk-Eglise) .....	17.19	17.32	17.30	17.30	18.26
Br. (Stadion-Stade) .....	17.26	17.38	17.36	17.36	18.31
Strombeek (Station) .....	17.26	17.38	17.36	17.36	18.31
Bever .....	17.32	17.44	17.42	17.42	18.38
Meise (Boechtstraat) .....	17.32	17.44	17.42	17.42	18.38
Meise (Kartuizerslaan) .....	17.32	17.44	17.42	17.42	18.38
Meise (Dreef) .....	17.32	17.44	17.42	17.42	18.38
<b>Grimbergen (Stelplaats) ..</b> } A	17.33	17.45	17.45	17.45	18.45
Beigem (Stationstraat) .....	17.45	17.45	17.45	17.45	18.45
Beigem (Dries) .....	17.49	17.49	17.49	17.49	18.49
Humbeek (Westvaart.) .....	17.52	17.52	17.52	17.52	18.52
	17.57	17.57	17.57	17.57	18.57

# G Brussel/Bruxelles - Strombeek - Grimbergen

TRAM

# H Brussel/Bruxelles-Meise-Grimbergen-Humbeek

AUTOBUS

# 507

	51		53		55	57	59
	tram	bus	tram	bus	tram	tram	tram
Br. Nd (AB Station) .....	19.15	19.15	20.15	20.15	21.15	22.15	23.50
Br. (Pl. Rogierpl.) .....	19.15	19.16	20.15	20.16	21.15	22.19	23.54
Br. (R. Ribaucourtstraat) .....	19.19	19.19	20.19	20.19	21.19	22.19	23.54
Br. (Pl. Bockstaelp.) .....	19.26	19.26	20.26	20.26	21.26	22.26	0.01
Br. (Heysel Kerk-Eglise) .....	19.31	19.31	20.31	20.31	21.31	22.31	0.06
Br. (Stadion-Stade) .....	19.30	19.30	20.30	20.30	21.30	22.30	0.13
Strombeek (Station) .....	19.38	19.38	20.38	20.38	21.38	22.38	0.13
Bever .....	19.34	19.34	20.34	20.34	21.34	22.34	0.13
Meise (Boechtstraat) .....	19.39	19.39	20.39	20.39	21.39	22.39	0.13
Meise (Kartuizerslaan) .....	19.41	19.41	20.41	20.41	21.41	22.41	0.13
Meise (Dreef) .....	19.43	19.43	20.43	20.43	21.43	22.43	0.13
<b>Grimbergen (Stelplaats) ...</b> } A	<b>19.45</b>	<b>19.45</b>	<b>20.45</b>	<b>20.45</b>	<b>21.45</b>	<b>22.45</b>	<b>0.20</b>
Beigem (Stationstraat) .....	19.45	19.45	20.45	20.45	21.45	22.45	0.20
Beigem (Dries) .....	19.49	19.49	20.49	20.49	21.49	22.49	0.24
Humbeek (Westvaart.) .....	19.52	19.52	20.52	20.52	21.52	22.52	0.27
	19.57	19.57	20.57	20.57	21.57	22.57	0.32

**Bijkomende vertrekken uit Grimbergen naar Meise:** ☉ 16.25. **Uit Meise naar Grimbergen:** † 8.39. Vertrekken uit Grimbergen naar Zaventem: ☼ 5.50 - ☼ 6.25 - ☼ 6.55 - ☼ 7.25 - † 7.30 - 8.25 verder om het uur 25 tot 21.25.

Op de bussen H met direct en semi-direct regime worden geen reizigers toegelaten met bestemming Grimbergen die instappen aan haltes gelegen tussen Noord en Stadion en omgekeerd.

- Vertrek 12.15 uit Busstation neemt op woensdag en zaterdag, schooldagen, geen reizigers voor bestemmingspunten gelegen tussen Noord en Meise (Boechtstraat) inbegrepen.
- Bij vertrek uit Brussel nemen de semi-directe bussen geen reizigers voor bestemmingspunten gelegen tussen Noord en Madelon inbegrepen en bij vertrek uit Humbeek worden geen reizigers opgenomen vanaf Madelon tot Noord.
- Op zaterdag bijkomende rit om 12.55 (tram) uit Rogierplein en aansluiting te Grimbergen met de bus voor Humbeek.
- Neemt enkel reizigers tussen Humbeek en Kerselaar en aan de haltes Grimbergen (Poortarbeaan), Strombeek-Bever (De Vleminckstraat en de Villegasstraat) met bestemming IJzerplein, Antwerpse Poort en Rogierplein.
- In de week en op zaterdag rijden de vertrekken 8.15 - 10.15 - 13.15 uit Brussel (Noord) door tot Willebroek en het vertrek van 9.15 uit Brussel (Noord) tot Nieuwenrode (Dorp.) Reizigers voor Humbeek (Westvaardijk) stapen uit te Humbeek (Warande).
- De vertrekken van 10.11 - 12.11 en 15.11 te Humbeek (Westvaardijk) komen in de week en zaterdag uit Willebroek. Het vertrek van 11.11 te Humbeek (Westvaardijk) komt uit Nieuwenrode (Dorp).
- Rijdt niet tijdens de maanden juli en augustus.
- Omnibus tijdens de maanden juli en augustus.

	2 ☼ bus	4 ☼ bus	6 + bus	8 ☼ bus	☼ tram	10 O bus	12 (2) ☼ (7) bus	14 (8) ☼ (4) bus	16 O (2) bus	☼ tram
Humbeek (Westvaart.) .....	5.01	6.11	6.31	6.38		6.38	7.03	7.00	7.08	
Beigem (Dries) .....	5.08	6.18	6.38	6.46		6.46	7.10	7.08	7.16	
Beigem (Stationstraat) .....	5.11	6.21	6.41	6.50		6.50	7.13	7.12	7.20	
<b>Grimbergen (Stelplaats) ...</b> } A	<b>5.15</b>	<b>6.25</b>	<b>6.45</b>	<b>6.55</b>	<b>6.55</b>	<b>6.55</b>	<b>7.17</b>		<b>7.25</b>	<b>7.25</b>
Meise (Dreef) .....	5.15	6.25	6.45	6.55	6.55	6.55	7.17		7.25	7.25
Meise (Kartuizerslaan) .....				6.57			7.20		7.27	
Meise (Boechtstraat) .....				6.59			7.23		7.29	
Bever .....							7.26			
Strombeek (Station) .....	5.21	6.32	6.52				7.31			
Br. (Stadion-Stade) .....				7.10			7.35		7.40	
Br. (Heysel Kerk-Eglise) .....	5.29	6.39	6.59				7.39		7.44	
Br. (Pl. Bockstaelp.) .....	5.34	6.44	7.04	7.14	7.16	7.16	7.45		7.50	7.58
Br. (R. Ribaucourtstr.) .....	5.40	6.50	7.10	7.20	7.23	7.23	7.45		7.50	7.53
Br. (Pl. Rogierpl.) .....	5.45	6.55	7.15	7.26	7.28	7.28	7.51	7.40	7.56	7.58
Br. Nd (AB Station) .....										

# G Brussel/Bruxelles - Strombeek - Grimbergen

TRAM

# H Brussel/Bruxelles-Meise-Grimbergen-Humbeek

AUTOBUS

# 507

	18 +	20 ⊕ (2)	22 ⊕ ●	24 bus	tram	26 bus	tram	38 (6) bus	
Humbeek (Westvaartdijk) ...	7.16	7.33	7.33	8.08		9.11		15.11	Vervolgen om het uur tot 15.11 (6)
Beigem (Dries) .....	7.23	7.41	7.41	8.16		9.18		15.18	
Beigem (Stationstraat) .....	7.26	7.45	7.45	8.20		9.21		15.21	
	7.30	7.50	7.50	8.25		9.25		15.25	
<b>Grimbergen (Stelplaats) ...</b>	tram	7.30	7.55	8.25	8.25	9.25	9.25	15.25	
Meise (Dreef) .....	↓	7.52	↓	8.27	↓	9.27	↓	15.27	Ensuite toutes les heures jusque 15.11 (6)
Meise (Kartuizerslaan) .....	↓	7.54	↓	8.29	↓	9.29	↓	15.29	
Meise (Boechtstraat) .....	↓	↓	↓	8.31	↓	9.31	↓	15.31	
Bever .....	↓	↓	↓	8.35	↓	9.35	↓	15.35	
Strombeek (Station) .....	7.37	↓	8.03	↓	8.32	↓	9.32	↓	
Br. (Stadion-Stage) .....	↓	8.05	↓	8.40	↓	9.40	↓	15.50	
Br. (Heysel Kerk-Eglise) .....	7.43	↓	8.11	↓	8.39	↓	9.39	↓	
Br. (Pl. Bockstaelp.) .....	7.49	8.09	8.16	8.44	8.44	9.44	9.44	15.44	
Br. (R. Ribaucourtstr.) .....	7.55	8.15	8.23	8.50	8.50	9.50	9.50	15.50	
Br. (Pl. Rogierpl.) .....	8.00	↓	8.28	↓	8.55	↓	9.55	↓	
<b>Br. Nd (AB Station) .....</b>		8.21		8.56		9.56		15.56	

	40 ⊕	42 ⊕	⊕	44 ⊕	46 ⊕	48 ⊕	tram
Humbeek (Westvaartdijk) ...	tram	16.11	16.11	17.11	18.11	18.11	19.11
Beigem (Dries) .....		16.18	16.18	17.18	18.18	18.18	19.18
Beigem (Stationstraat) .....		16.21	16.21	17.21	18.21	18.21	19.21
		16.25	16.25	17.25	18.25	18.25	19.25
<b>Grimbergen (Stelplaats) ...</b>	tram	16.25	16.25	17.25	18.25	18.25	19.25
Meise (Dreef) .....	↓	16.27	16.27	17.27	18.27	18.27	19.27
Meise (Kartuizerslaan) .....	↓	16.29	16.29	17.29	18.29	18.29	19.29
Meise (Boechtstraat) .....	↓	16.31	16.31	17.31	18.31	18.31	19.31
Bever .....	↓	16.35	16.35	17.35	18.35	18.35	19.35
Strombeek (Station) .....	15.32	16.32	16.32	17.32	18.32	18.32	19.32
Br. (Stadion-Stage) .....	↓	16.40	16.40	17.40	18.40	18.40	19.40
Br. (Heysel Kerk-Eglise) .....	15.39	16.39	16.39	17.39	18.39	18.39	19.39
Br. (Pl. Bockstaelp.) .....	15.44	16.44	16.44	17.44	18.44	18.44	19.44
Br. (R. Ribaucourtstr.) .....	15.50	16.50	16.50	17.50	18.50	18.50	19.50
Br. (Pl. Rogierpl.) .....	15.55	16.55	16.55	17.55	18.55	18.55	19.55
<b>Br. Nd (AB Station) .....</b>		16.56	16.56	17.56	18.56	18.56	19.56

	50	52	54	56	58	Départs suppl. de Grimbergen vers Meise : ⊕ 16.25. De Meise vers Grimbergen ⊕ 8.39. Dé- parts de Grimbergen vers Za- ventem : ⊕ 5.50 - ⊕ 6.25 - ⊕ 6.55 - ⊕ 7.25 - ⊕ 7.30 - 8.25 ensuite à l'heure 25 jusque 21.25. Les voyageurs à destination de Grimbergen partant d'un des arrêts situés entre le Nord et Stade et vice-versa, ne sont pas admis dans les bus H direct et semi-direct. (1) Départ de 12.15 de la Sta- tion AB ne prend pas de voyageurs le mercredi et samedi, jours de scolarité pour des points situés entre le Nord et Meise (Boecht- straat) inclus.
Humbeek (Westvaartdijk) ...	20.11	21.11	22.11	22.57	0.32	
Beigem (Dries) .....	20.18	21.18	22.18	23.02	0.37	
Beigem (Stationstraat) .....	20.21	21.21	22.21	23.05	0.40	
	20.25	21.25	22.25	23.09	0.44	
<b>Grimbergen (Stelplaats) ...</b>	tram	tram	tram			
Meise (Dreef) .....	20.25	21.25	22.25			
Meise (Kartuizerslaan) .....	↓	↓	↓			
Meise (Boechtstraat) .....	↓	↓	↓			
Bever .....	↓	↓	↓			
Strombeek (Station) .....	20.32	21.32	22.32			
Br. (Stadion-Stage) .....	↓	↓	↓			
Br. (Heysel Kerk-Eglise) .....	20.39	21.39	22.39			
Br. (Pl. Bockstaelp.) .....	20.44	21.44	22.44			
Br. (R. Ribaucourtstr.) .....	20.50	21.50	22.50			
Br. (Pl. Rogierpl.) .....	20.55	21.55	22.55			
<b>Br. Nd (AB Station) .....</b>						

- (2) Au départ de Bruxelles les bus avec régime semi-direct ne prennent pas de voyageurs pour des points situés entre le Nord et Madelon inclus et au départ de Humbeek, ne prennent plus de voyag. à partir de Madelon jusqu'au Nord.
- (3) Le samedi voyage supplémentaire à 12.55 (tram) de la Place Rogier et correspondance à Grimbergen avec le bus pour Humbeek.
- (4) Ne prend entre Humbeek et Kerselaar et aux arrêts Grimbergen (Potardebbaan), Strombeek-Bever (De Vleminckstraat et de Villegasstraat) que les voyageurs à destination de Place de l'Yser, Porte d'Anvers et Place Rogier.
- (5) En semaine et le samedi les départs de 8.15 - 10.15 - 13.15 de Bruxelles (Nord) sont prolongés jusque Willebroek et le départ de 9.15 de Bruxelles (Nord) jusque Nieuwenrode (Dorp). Les voyageurs pour Humbeek (Westvaartdijk) descendent à Humbeek (Warande). Les départs de 10.11 - 12.11 et 15.11 de Humbeek (Westvaartdijk) viennent en semaine et le samedi de Willebroek. Le départ de 11.11 de Humbeek (Westvaartdijk) vient de Nieuwenrode (Dorp).
- (7) Supprimé en juillet et en août.
- (8) Omnibus pendant les mois de juillet et août.

**G.Z - G.Z Merchem - Grimbergen - Vilvoorde -  
Melsbroek - Zaventem  
B.S Vilvoorde - Koningslo**

**508**  
AUTOBUS

	1 ♠	3 ♠	5 ♠	7 ♠	9 ♠	11 ♠	13 ♠	15 +	17 ● (1)	19 ♠
Merchem (Gem. Huis) .....							7.05			
Wolvertem (Gem. Plein) .....			6.15				7.15			
Meise (Dreef) .....			6.23				7.23			
Grimbergen (Stelplaats) .....	5.50		6.25		6.55		7.25	7.30		
Vilvoorde (Het Voor) .....										7.40
Vilvoorde (Kerk) .....	6.03		6.38		7.08		7.38	7.43		7.58
Vilvoorde (Station) .....	6.05		6.40	6.55	7.10	7.25	7.40	7.45		8.00
Steenokkerzeel (7 Wegen) .....									7.55	8.19
Melsbroek (Batavia) .....	6.12		6.47	7.02	7.17	7.32	7.47	7.52	8.07	8.20
Zaventem (Station) .....		6.25	6.54	7.07	7.24	7.39	7.54	7.59		
Zaventem (Luchthaven) .....	6.20	6.28	6.57	7.10	7.27	7.40	7.57	8.01		
	21 ♠	23	25 ♠	27 (2)	29 +	31 (2)	33 ♠	35 +	37	39 ○ ●
Merchem (Gem. Huis) .....				9.05	9.07		10.07		11.07	
Wolvertem (Gem. Plein) .....				9.15	9.17		10.17		11.17	
Meise (Dreef) .....				9.21	9.23		10.23	10.23	11.23	
Grimbergen (Stelplaats) .....	7.50	8.25	9.25	9.23	9.25	10.10	10.25	10.25	11.25	
Vilvoorde (Kerk) .....	8.03	8.38	9.38		9.38	10.25	10.38	10.38	11.38	
Vilvoorde (Station) .....	8.10	8.40	9.40		9.40	10.27	10.40	10.40	11.40	12.10
Melsbroek (Batavia) .....					9.47	10.34	10.47	10.47	11.47	12.17
Steenokkerzeel (7 Wegen) .....			8.47	9.47		10.46				
Zaventem (Station) .....			8.54	9.54	9.54		10.54	10.54	11.54	12.24
Zaventem (Luchthaven) .....			8.57	9.57	9.57		10.57	10.57	11.57	12.27
	41 (3) ●	43 ♠	45 +	47 ○	49 ♠	51 +	53 ♠	55 +	57	59 ♠ ●
Merchem (Gem. Huis) .....						13.07	14.07		15.07	
Wolvertem (Gem. Plein) .....				13.13		13.17	14.17		15.17	
Meise (Dreef) .....			12.23	13.21		13.23	14.23	14.23	15.23	
Grimbergen (Stelplaats) .....		12.25	12.25	13.23	13.25	13.25	14.25	14.25	15.25	
Vilvoorde (Kerk) .....		12.38	12.38		13.38	13.38	14.38	14.38	15.38	
Vilvoorde (Station) .....	12.32	12.40	12.40		13.40	13.40	14.40	14.40	15.40	16.18
Melsbroek (Batavia) .....	12.39	12.47	12.47		13.47	13.47	14.47	14.47	15.47	16.25
Steenokkerzeel (7 Wegen) .....	12.51									16.37
Zaventem (Station) .....		12.54	12.54		13.54	13.54	14.54	14.54	15.54	
Zaventem (Luchthaven) .....		12.57	12.57		13.57	13.57	14.57	14.57	15.57	
	61 ♠	63 ♠	65 +	67 ♠	69 ♠ (4)	71 ♠	73 +	77 ♠	79 +	81 ♠
Merchem (Gem. Huis) .....							17.07	18.07		
Wolvertem (Gem. Plein) .....							17.17	18.17		
Meise (Dreef) .....			16.23				17.23	18.23	18.23	
Grimbergen (Stelplaats) .....		16.25	16.25			17.25	17.25	18.25	18.25	19.25
Vilvoorde (Kerk) .....	16.08	16.38	16.38			17.38	17.38	18.38	18.38	19.38
Vilvoorde (Station) .....	16.10	16.40	16.40	16.42	17.20	17.40	17.40	18.40	18.40	19.40
Melsbroek (Batavia) .....	16.17	16.47	16.47	16.49	17.27	17.47	17.47	18.47	18.47	19.47
Steenokkerzeel (7 Wegen) .....				17.01						
Zaventem (Station) .....	16.24	16.54	16.54		17.34	17.54	17.54	18.54	18.54	19.54
Zaventem (Luchthaven) .....	16.27	16.57	16.57		17.37	17.57	17.57	18.57	18.57	19.57

**KENT U DE PRACHTIGE  
ABDIJKERK VAN GRIMBERGEN?**

**EEN BRABANTSE PAREL!**

**G.Z - G.Z Merchtem - Grimbergen - Vilvoorde -  
Melsbroek - Zaventem  
B.S Vilvoorde - Koningslo**

**508**  
AUTOBUS

	83 +	85 *	87 +	89 *	91 +	93 *	95 +	97 *		
<b>Merchtem (Gem. H.)</b>	19.07				21.07					
<b>Wolvertem (G. Plein)</b>	19.17				21.17					
<b>Meise (Dreef)</b>	19.23		20.23		21.23					
<b>Grimbergen (Stelpl.)</b>	19.25	20.25	20.25	21.30	21.25					
<b>Vilvoorde (Kerk)</b>	19.38	20.38	20.38	21.43	21.38					
<b>Vilvoorde (Stat.)</b>	19.40	20.40	20.40	21.45	21.40	22.20	22.20	22.55		
<b>Melsbroek (Batavia)</b>	19.47	20.47	20.47	21.52	21.47	22.27	22.27	23.00		
<b>Zaventem (Station)</b>	19.54	20.54	20.54	21.59	21.54	22.34	22.34	23.07		
<b>Zaventem (Luchth.)</b>	19.57	20.57	20.57	22.02	21.57	22.35	22.37	23.10		

	2 *	4 *	8 *	10 *	10a *	12 *	14 *	16 *	18 *	20 +	22 *
<b>Zaventem (Luchth.)</b>	6.30	7.00	7.11	7.11	7.30	7.45	7.50	8.03	8.03	8.03	8.20
<b>Zaventem (Station)</b>	6.33	7.03	7.14	7.14	7.33	7.48	7.55	8.06	8.06	8.06	8.32
<b>Steenokkerzeel (7 W.)</b>											8.20
<b>Melsbroek (Batavia)</b>	6.40	7.10	7.21	7.21	7.40	7.55	8.02	8.13	8.13	8.13	8.32
<b>Vilvoorde (Station)</b>	6.47	7.17	7.27	7.27	7.47	8.02	8.09	8.20	8.20	8.20	8.39
<b>Vilvoorde (Kerk)</b>			7.30	7.30		8.04	8.11	8.22	8.22	8.22	8.41
<b>Grimbergen (Stelpl.)</b>	6.00	6.42	7.43	7.43		8.17		8.35	8.35	8.35	8.54
<b>Meise (Dreef)</b>	6.02	6.44	7.45	7.45							8.45
<b>Wolvertem (G. Plein)</b>	6.08	6.50	7.51	7.51							8.51
<b>Merchtem (G. Huis)</b>		7.00									9.01

	24 (2)	26 (2)	28 *	30 +	32	34 (2)	36 *	38 +	40 *	42 +	44 *
<b>Zaventem (Luchth.)</b>			9.03	9.03	10.03		11.03	11.03	12.03	12.03	(3) (5)
<b>Zaventem (Station)</b>			9.06	9.06	10.06		11.06	11.06	12.06	12.06	12.13
<b>Steenokkerzeel (7 W.)</b>		8.48				10.50					12.37
<b>Melsbroek (Batavia)</b>		9.00	9.13	9.13	10.13	11.02	11.13	11.13	12.13	12.13	12.25
<b>Vilvoorde (Station)</b>		9.07	9.20	9.20	10.20	11.09	11.20	11.20	12.20	12.20	
<b>Vilvoorde (Kerk)</b>		9.09	9.22	9.22	10.22		11.22	11.22	12.22	12.22	
<b>Vilvoorde (Het Voor)</b>											
<b>Grimbergen (Stelpl.)</b>	8.45		9.35	9.35	10.35		11.35	11.35	12.35	12.35	
<b>Meise (Dreef)</b>	8.47		9.45	9.45	10.45						12.45
<b>Wolvertem (G. Plein)</b>	8.53		9.51		10.51						12.51
<b>Merchtem (G. Huis)</b>	9.03		10.01		11.01						13.01

	46 *	48 *	50 *	52 *	54 +	56	58 *	60 +	62 *	62a *	64 *
<b>Zaventem (Luchth.)</b>	12.31	13.03	13.03	13.03	14.03	15.03	15.03	15.03	16.03	16.10	(6) *
<b>Zaventem (Station)</b>	12.34	13.06	13.06	13.06	14.06	15.06	15.06	15.06	16.06	16.13	
<b>Steenokkerzeel (7 W.)</b>											
<b>Melsbroek (Batavia)</b>	12.41	13.13	13.13	13.13	14.13	15.13	15.13	15.13	16.13	16.20	16.27
<b>Vilvoorde (Station)</b>	12.30	12.48	12.48	13.20	14.20	15.20	15.20	15.20	16.20	16.27	16.29
<b>Vilvoorde (Kerk)</b>	12.32	12.50	12.50	13.22	14.22	15.22	15.22	15.22	16.22	16.29	16.47
<b>Vilvoorde (Het Voor)</b>	12.50		13.08								
<b>Grimbergen (Stelpl.)</b>		13.03	13.35	13.35	14.35	15.35	15.35	15.35	16.35	16.42	
<b>Meise (Dreef)</b>		13.05	13.45	13.45	14.45						
<b>Wolvertem (G. Plein)</b>		13.18	13.51	13.51	14.51						
<b>Merchtem (G. Huis)</b>			14.01		15.01						

	66 +	68 (6) (7)	70 *	70a *	72 *	74 (6) *	76 +	78 *	80 *	82 *	84 *
<b>Zaventem (Luchth.)</b>	16.03	16.30	17.03	17.03	17.03	17.03	17.03	17.12	17.40	17.43	18.03
<b>Zaventem (Station)</b>	16.06	16.18	17.06	17.06	17.06	17.06	17.06	17.12	17.43	17.43	18.06
<b>Steenokkerzeel (7 W.)</b>		16.42									
<b>Melsbroek (Batavia)</b>	16.13	16.30	17.13	17.13	17.13	17.13	17.13	17.24	17.51	17.51	18.13
<b>Vilvoorde (Station)</b>	16.20	16.38	17.20	17.20	17.20	17.20	17.31	17.58	18.00	18.00	18.20
<b>Vilvoorde (Kerk)</b>	16.22		16.55	17.22	17.22	17.22	17.33	18.00	18.18	18.18	18.22
<b>Vilvoorde (Het Voor)</b>											
<b>Grimbergen (Stelpl.)</b>	16.35		16.58	17.35	17.35	17.35	17.46	18.13			18.35
<b>Meise (Dreef)</b>	16.45			17.37	17.37	17.45					
<b>Wolvertem (G. Plein)</b>	16.51			17.45	17.45						
<b>Merchtem (G. Huis)</b>	17.01			17.55	17.55						

**EEN SNELLER VERVOER MET GEPAST GELD!**

**G.Z - G.Z Merchtem - Grimbergen - Vilvoorde -  
Melsbroek - Zaventem  
B.S Vilvoorde - Koningslo**

**508**  
AUTOBUS

	86	88	90	92	94	96	98	100	102	104	106
Zaventem (Luchthaven)	18.03	19.03	19.03	20.03	20.03	21.03	22.05	22.03	22.32	22.38	23.15
Zaventem (Station) . . . .	18.06	19.06	19.06	20.06	20.06	21.06	22.05	22.06	22.34	22.41	23.18
Steenokkerzeel (7 Weg.)	↓	↓	↓	↓	↓	↓	↓	↓	↓	↓	↓
Melsbroek (Batavia) . . . .	18.13	19.13	19.13	20.13	20.13	21.13	22.13	22.13	22.41	22.48	23.25
Vilvoorde (Station) . . . .	18.20	19.20	19.20	20.20	20.20	21.20	22.20	22.20	22.47	22.55	23.32
Vilvoorde (Kerk) . . . . .	18.22	19.22	19.22	20.22	20.22	21.22	22.20	22.22	22.47	22.57	23.34
Vilvoorde (Het Voor) . . . .	↓	↓	↓	↓	↓	↓	↓	↓	↓	↓	↓
Grimbergen (Stelplaats) . .	18.35	19.35	19.35	20.35	20.35	21.35	22.35	22.35	23.10	23.47	
Meise (Dreef) . . . . .	18.45		19.45		20.45						
Wolvertem (Gem. Plein)	18.52				20.51						
Merchtem (Gem. Huis)	19.01				21.01						

**BETREKKING VILVOORDE - KONINGSLO - HET VOOR**

**Vertrekken uit Het Voor naar Vilvoorde :**

Maandags - Dinsdags - Donderdags - Vrijdags : 7.40.  
Woensdags : 7.40 - 8.50 - 11.10.  
Zaterdags : 7.40 - 8.50.

**Vertrekken uit Vilvoorde naar Het Voor :**

Maandags - Dinsdags - Donderdags - Vrijdags : ● 16.27 - ● 17.20 - 17.58.  
Woensdags : 10.55 - ● 12.30 - 17.58.  
Zaterdags : 10.55 - 12.48.

**BIJKOMENDE VERTREKKEN LIJN GRIMBERGEN - VILVOORDE  
(Markt Vilvoorde)**

**Vertrekken uit Grimbergen naar Vilvoorde :**

Woensdags : 8.55 - 9.55 - 10.10 - 10.45.

**Vertrekken uit Vilvoorde naar Grimbergen :**

Woensdags : 9.10 - 10.10 - 10.50 - 11.30.

**BIJKOMENDE VERTREKKEN 'S WOENSDAGS (MARKT TE VILVOORDE)  
TUSSEN STROMBEEK (KERK) - GRIMBERGEN (KLONT) - VILVOORDE (KERK)**

8.55	Strombeek (Kerk) . . . . .	A	11.23
8.56	Vilvoorde (Stw. Strombeek) . . . . .	A	11.22
8.58	Vilvoorde (Reigerslaan) . . . . .		11.20
8.59	Grimbergen (Haneveldlaan) . . . . .		11.19
9.04	Grimbergen (Prinsenstraat) . . . . .		11.14
9.07	Grimbergen (Klont) . . . . .		11.11
9.09	Grimbergen (Oude Schapenbaan) . . . . .		11.09
9.11	Vilvoorde (Breemput) . . . . .		11.07
9.13	Vilvoorde (Vaartbrug) . . . . .		11.05
9.16	Vilvoorde (Stadhuis) . . . . .		11.02
9.18A	Vilvoorde (Kerk) . . . . .	B	11.00

(1) Rijdt tot Zaventem (Kerk) A 8.23.

(2) Alleen woensdags.

(3) Alleen op woensdag en zaterdag, schooldagen.

(4) Vertrekt om 17.18 te Vilvoorde (Stadhuis).

(5) Vertrekt om 12.10 te Zaventem (Kerk).

(6) Op maandag, dinsdag, donderdag en vrijdag, schooldagen.

(7) Vertrekt om 16.15 te Zaventem (Kerk).



# Vilvoorde - Hofstade - Mechelen

# 509

Exploitant: INTERBUS, P.V.B.A., KOUTERBAAN, 29-2910 MALDEREN. T. (052) 320.97

## AUTOBUS

		WEEK	
0	Vilvoorde (Kerk).....A	35	Vilvoorde → Mechelen : 5.30 - ▲ 5.45 - 6.10 - ▲ 6.45 - 7.15 -
5	Peutie (Kerkstraat).....▲	30	▲ 7.45 - 8.15 - 9.00 - 10.00 - 11.00 - 12.00 - 12.15(1) - 13.00 -
15	Perk (Kerk).....	25	14.00 - 15.00 - ▲ 15.30 - 16.00 - ▲ 16.30 - 17.00 - ▲ 17.30 - 18.00
20	Elewijt (Kerk).....	20	- ▲ 18.30 - 19.00 - ▲ 19.30 - ▲ 20.00 - 20.30.
25	Hofstade (Strand).....	15	
30	Hofstade (Kerk).....	10	
40	Mechelen (Station).....	0	

		ZONDAGS	
Vilvoorde → Mechelen :			
(van	3.6.73 tot	16.9.73)	7.20 - 8.50 - 9.50 - 10.50 - 11.50 -
			12.50 - 13.50 - 14.50 - 15.50 - 16.50 - 17.50 - 18.50 - 19.50 - 21.50.
(van	23.9.73 tot	19.5.74)	8.15 - 9.45 - 11.15 - 12.45 - 14.15 -
			15.45 - 17.15 - 18.45 - 20.15 - 22.00.

(1) Woensdags, schoolperiode.

## WEEK

Mechelen → Vilvoorde : 6.00 - ▲ 6.30 - 7.00 - ▲ 7.30 - 8.15 - ▲ 8.35 - 9.00 - 10.00 - 11.00 - 12.00 - 13.00 - 14.00 - 15.00 - 16.00 - ▲ 16.30 - 17.00 - ▲ 17.30 - 18.00 - ▲ 18.30 - 19.00 - ▲ 19.30 - 20.00 - ▲ 20.30 - ▲ 21.00 - 21.30.

## ZONDAGS

Mechelen → Vilvoorde :

(Van 3.6.73 tot 16.9.73) 8.00 - 10.00 - 11.00 - 12.00 - 13.00 - 14.00 - 15.00 - 16.00 - 17.00 - 18.00 - 19.00 - 20.00 - 21.00 - 23.00.

(Van 23.9.73 tot 19.5.74) 9.00 - 10.30 - 12.00 - 13.30 - 15.00 - 16.30 - 18.00 - 19.30 - 21.00 - 23.00.

# V.W Vilvoorde - Kapelle-op-den-Bos - Willebroek

# V.W Vilvoorde - Grimbergen

# 510

## AUTOBUS

	1	3	5	7	9	11	13	17	19	21
	☒	☒	○	☒	☒	●	+	+	☒(2)	+
Willebroek				6.50						
Tisselt (School)				6.57						
Ramsdonk (Kerk)				7.01						
Kapelle-o/d-Bos (Kerk)	6.15		7.06	7.06		7.30	8.06		8.40	10.06
Nieuwenrode (Dorp)	6.23	6.23	7.14	7.14	7.14	7.38	8.14		8.50	10.14
Humbeek (Kerkstraat)	6.28		7.20	7.20					8.55	
Grimbergen (Maalbeek)	6.33		7.27	7.27				8.52	8.55	
Grimbergen (Verb. Brug)	6.36		7.30	7.30				8.55	8.58	
Vilvoorde (Station)	6.47		7.41	7.41				9.06	9.09	
Br. Nd (AB Station)		7.05			7.50	8.14	8.56			10.56

Willebroek	23 ☒	25 (1)	27 +	29 ☒	31 (1)	33 ☒	35 +	37 +	39 ☒	41 ☒
Tisselt (School)	9.45	10.50	10.45	11.25	11.25	11.45				
Ramsdonk (Kerk)	9.50	10.55	10.50	11.30	11.30	11.50				
Kapelle-o/d-Bos (Kerk)	9.54	10.59	10.54	11.34	11.34	11.54				
Nieuwenrode (Dorp)	9.58	11.03	10.58	11.38	11.38	11.58	12.06		13.06	
Humbeek (Kerkstraat)	10.06		11.06	11.06	11.46	12.06	12.14		13.14	
Grimbergen (Maalbeek)	10.11		11.11	11.11		12.11				
Grimbergen (Verb. Brug)			11.16					12.52		13.47
Vilvoorde (Station)			11.19					12.55		13.50
Br. Nd (AB Station)			11.30		11.56	12.56	12.56	13.06		14.01

Willebroek	43 ○	45 +	47 ☒	49 ○	51 +	53 +	55 ☒(3)	57 ☒	59 +	61 ☒
Tisselt (School)	13.18		14.45	14.45	14.45			17.15	17.45	
Ramsdonk (Kerk)	13.23		14.50	14.50	14.50			17.20	17.50	
Kapelle-o/d-Bos (Kerk)	13.27		14.54	14.54	14.54			17.24	17.54	
Nieuwenrode (Dorp)	13.31	14.06	14.58	14.58	14.58	16.06		17.28	17.58	
Humbeek (Kerkstraat)	13.39	14.14	15.06	15.06	15.06	16.14		17.36	18.06	
Grimbergen (Maalbeek)	13.44		15.11	15.11	15.11		16.35	17.41	18.11	
Grimbergen (Verb. Brug)	13.49		15.16	15.16	15.16		16.40	17.46	18.16	
Vilvoorde (Station)	13.52		15.19	15.19	15.19		16.43	17.49	18.19	
Br. Nd (AB Station)	14.03		15.30	15.30	15.30		16.54	18.00	18.30	

Willebroek	63 ☒(4)	65 ☒(4)	67 ○	69 +	71 +	73 +				
Tisselt (School)	18.05		19.20	19.20	20.45					
Ramsdonk (Kerk)	18.10		19.25	19.25	20.50					
Kapelle-o/d-Bos (Kerk)	18.14		19.29	19.29	20.54					
Nieuwenrode (Dorp)	18.18	19.00	19.33	20.06	20.58					
Humbeek (Kerkstraat)	18.26	19.08	19.41	20.14	21.06					
Grimbergen (Maalbeek)			19.46		21.11					
Grimbergen (Verb. Brug)			19.51		21.16	22.05				
Vilvoorde (Station)			19.54		21.19	22.08				
Br. Nd (AB Station)			20.05		21.30	22.19				

# V.W Vilvoorde - Kapelle-op-den-Bos - Willebroek 510

## V.W Vilvoorde - Grimbergen

**AUTOBUS**

Br. Nd (AB Station)	2 ⊗ (5)	4 ⊗ (5)	6 ○ (5)	8 ⊗ (5)	10 ⊗	12 ⊗ (2)	14 (1)	16 ⊗ (6) 8.15	18 (1)	20 ⊗ (7) 9.15
Vilvoorde (Station)					7.10	8.00		↓		↓
Grimbergen (Verbr. Brug)					7.21	8.11				
Grimbergen (Maalbeek)					7.24	8.14				
Humbeek (Kerkstraat)						8.24		8.57		↓
Nieuwenrode (Dorp)	6.05	6.25	6.57	7.20		8.29	8.45	9.02		<u>9.52</u>
Kapelle-o/d-Bos (Kerk)	6.13	6.33	7.05	7.28			8.53	9.10		
Ramsdonk (Kerk)		6.37					8.57	9.14	9.25	
Tisselt (School)		6.41					9.01	9.18	9.29	
Willebroek		6.46					9.06	9.23	9.34	

Br. Nd (AB Station)	22 +	24 ⊗ (6) 9.15	26 ⊗ (6) 10.15	28 ⊗	30 (1)	32 ⊗ (7) 11.15	34 ⊗ (10) 12.15	36 ⊗ (7) 12.15	38 (1)	40 ○
Vilvoorde (Station)	9.37	↓	↓	10.50	11.10		12.00	↓	12.21	12.28
Grimbergen (Verbr. Brug)	9.48			11.01	11.21		12.11		12.32	12.39
Grimbergen (Maalbeek)	9.51			11.04	11.24		12.14		12.35	12.42
Humbeek (Kerkstraat)	9.56				11.29				12.40	12.47
Nieuwenrode (Dorp)	10.01	9.57	10.57			11.52		12.52	12.45	12.52
Kapelle-o/d-Bos (Kerk)	10.09		11.10			12.00		13.00		<u>13.00</u>
Ramsdonk (Kerk)	10.13		11.14							13.04
Tisselt (School)	10.17		11.18							13.08
Willebroek	10.22		11.23							13.13

Br. Nd (AB Station)	42 ○ (7) 12.15	44 ⊗ (7) 13.15	46 +	48 ⊗ (6) 13.15	50 ○	52 ⊗ (7) 15.15	54 ⊗ (2)	56 ⊗ (8) 16.15	58 ○	60 +
Vilvoorde (Station)			13.37	↓	14.20		16.23		16.28	16.37
Grimbergen (Verbr. Brug)			13.48		14.31		16.34		16.39	16.48
Grimbergen (Maalbeek)			13.51		14.34		16.37		16.42	16.51
Humbeek (Kerkstraat)			13.56	13.57			16.47		16.47	16.56
Nieuwenrode (Dorp)	<u>12.52</u>	<u>13.52</u>	14.01	14.02		15.52	16.52	<u>16.52</u>	16.52	17.01
Kapelle-o/d-Bos (Kerk)			14.09	14.10		16.00	17.00		17.00	17.09
Ramsdonk (Kerk)			14.13	14.14			17.04		17.04	17.13
Tisselt (School)			14.17	14.18			17.08		17.08	17.17
Willebroek			14.22	14.23			17.13		17.13	17.22

Br. Nd (AB Station)	62 ⊗	64 ⊗ (7) 17.15	66 ⊗	68 ⊗ (9) 17.25	70 ⊗ (9) 18.10	74 ○	72 ⊗	76 ⊗ (7) 19.15	78 +	80 +
Vilvoorde (Station)		↓	17.39	↓	↓	18.20	18.25	↓	19.37	21.50
Grimbergen (Verbr. Brug)			17.50			18.31	18.36		19.48	22.01
Grimbergen (Maalbeek)			17.53			18.34	18.39		19.51	22.04
Humbeek (Kerkstraat)			18.00	18.01	18.51	18.39	18.45		19.56	
Nieuwenrode (Dorp)			18.06	<u>18.01</u>	<u>18.51</u>	18.44	<u>18.52</u>	<u>19.52</u>	20.01	
Kapelle-o/d-Bos (Kerk)	17.20	17.52	18.14			18.52	19.00		20.09	
Ramsdonk (Kerk)	17.25	18.00				18.56			20.13	
Tisselt (School)	17.29					19.00			20.17	
Willebroek	17.36					19.05			20.22	

- Aansluitingspunten.  
 (1) Enkel op woensdag.  
 (2) Op schooldagen, omleiding langs de scholen van Humbeek.  
 (3) Rijdt vooraf langs de scholen van Humbeek op de schooldagen.  
 (4) Rijdt door via Beigem naar Grimbergen - aansluiting met tram naar Brussel (Noord).

- Points de correspondance.  
 (1) Le mercredi seulement.  
 (2) Les jours de scolarité détournement via les écoles de Humbeek.  
 (3) Les jours de scolarité, circule d'abord via les écoles de Humbeek.  
 (4) Prolongé via Beigem vers Grimbergen - correspondance avec le tram vers Bruxelles (Nd).

- (5) Komt uit Grimbergen via Beigem.  
 (6) Bus H nemen uit Brussel.  
 (7) Bus H nemen uit Brussel - overstappen te Meise (Dreef).  
 (8) Rijdt op maandag, dinsdag, donderdag en vrijdag, schooldagen  
 (9) Bus L doorstreept nemen uit Brussel.  
 (10) Niet op zaterdag tijdens de schoolvakantie.

- (5) De Grimbergen via Beigem.  
 (6) Prendre l'autobus H de Bruxelles.  
 (7) Prendre l'autobus H de Bruxelles, changer à Meise (Dreef).  
 (8) Circule les lundi, mardi, jeudi et vendredi, jours scolaires.  
 (9) Prendre l'autobus L barré de Bruxelles.  
 (10) Pas le samedi pendant les vacances scolaires.

	1 ▲	3 ⊗	5 ⊗	7 ⊗	9 ○	11 ⊗	13 +	15 ⊗	17 ⊗	19 ○
<b>Br. Nd (AB Station)</b> .....										
Br. (R. Ribaucourtstr.) .....										
Koekelberg (Simonis) .....										
Ganshoren (Basili.) .....										
Berchem (St. Gt./Ch. Gd.) .....										
Zellik (3 Koningen) .....										
Zellik (Dorp) .....										
Asse (Walfergem) .....										
Asse (Stelplaats) .....	4.20	4.50	5.20	5.35	5.40	5.50	5.55	6.00	6.12	6.17
Asse (Kalkoven) .....	4.24	4.54	5.24	5.39	5.44	5.54	5.59	6.04	6.16	6.21
Asse (Wijndruif) .....	4.26	4.56	5.26	5.41	5.46	5.56	6.01	6.06	6.18	6.23
Asse (Terheiden) .....	4.29	4.59	5.29	5.44	5.49	5.59	6.04	6.09	6.21	6.26
Essene (Koudenberg) .....	4.32	5.02	5.32		5.52	6.02	6.07	6.12	6.24	6.29
Hekelgem (Affligem) .....	4.34	5.04	5.34		5.54	6.04	6.09		6.26	6.31
Erembodegem (Groenst.) .....	4.38	5.08	5.38			6.08			6.30	6.35
Aalst (Zeeberg) .....	4.41	5.11	5.41			6.11			6.33	6.38
Aalst (St-Annabrug) .....	4.43	5.13	5.43			6.13			6.35	6.40

	21 ⊗	23 ▲	25 ⊗ (18)	27 ⊗ ▲	29 +	31 ⊗ (18)	33 ⊗ (18)	35 ○ (2)	37 ⊗	41 +
<b>Br. Nd (AB Station)</b> .....		6.02							6.32	
Br. (R. Ribaucourtstr.) .....		6.08							6.39	
Koekelberg (Simonis) .....		6.11							6.43	
Ganshoren (Basili.) .....		6.15							6.47	
Berchem (St. Gt./Ch. Gd.) .....		6.19							6.51	
Zellik (3 Koningen) .....		6.24							6.56	
Zellik (Dorp) .....		6.26							6.58	
Asse (Walfergem) .....		6.29							7.02	
Asse (Stelplaats) .....	6.15	6.32	6.40	6.42	6.48	6.50	6.58	7.05	7.05	7.10
Asse (Kalkoven) .....	6.19	6.37	6.44	6.46	6.53	6.54	7.02	7.10	7.10	7.15
Asse (Wijndruif) .....	6.21	6.39	6.46	6.48	6.55	6.56	7.04	7.12	7.12	7.17
Asse (Terheiden) .....	6.24	6.42		6.51		6.59	7.07	7.15	7.15	7.20
Essene (Koudenberg) .....	6.27	6.45		6.54		7.02	7.10	7.18	7.18	7.23
Hekelgem (Affligem) .....	6.29	6.47				7.04	7.12	7.20	7.20	7.25
Erembodegem (Groenst.) .....	6.34	6.52						7.25	7.25	7.30
Aalst (Zeeberg) .....		6.56						7.29	7.29	7.34
Aalst (St-Annabrug) .....		6.58						7.31	7.31	7.36

	43 ⊗	45 ○ ●	47 +	49 ⊗ (18) V.D. Bog.	51 ▲ (1)	53 ⊗ ▲	55 ▲ ● (2)	57 ○	59 ⊗	61 ⊗ ▲
<b>Br. Nd (AB Station)</b> .....	6.50		7.04	7.13	7.07	7.15			7.30	7.45
Br. (R. Ribaucourtstr.) .....	6.57		7.10	(7.13)	7.14	7.22			7.37	7.52
Koekelberg (Simonis) .....	7.01		7.13	7.15	7.18	7.26			7.41	7.56
Ganshoren (Basili.) .....	7.05		7.17	7.19	7.22	7.30			7.45	8.00
Berchem (St. Gt./Ch. Gd.) .....	7.09		7.21	7.23	7.26	7.34			7.49	8.04
Zellik (3 Koningen) .....	7.14		7.26	7.28	7.31	7.39			7.54	8.09
Zellik (Dorp) .....	7.16		7.28	7.30	7.33	7.41			7.56	8.11
Asse (Walfergem) .....	7.20		7.31	7.34	7.37	7.45			8.00	
Asse (Stelplaats) .....	7.23	7.25	7.34	7.37	7.40	7.48			8.03	
Asse (Kalkoven) .....	7.28	7.30	7.39	7.42	7.45				8.08	
Asse (Wijndruif) .....	7.30	7.32	7.41	7.44	7.47				8.10	
Asse (Terheiden) .....	7.33	7.35	7.44	7.47	7.50				8.13	
Essene (Koudenberg) .....	7.36	7.38	7.47	7.50	7.53				8.16	
Hekelgem (Affligem) .....	7.38	7.40	7.49	7.52	7.55				8.18	
Erembodegem (Groenstr.) .....	7.43	7.45	7.54	7.57	8.00		8.10	8.20	8.25	8.23
Aalst (Zeeberg) .....	7.47	7.49	7.58	8.01	8.04		8.14	8.29	8.29	8.27
Aalst (St-Annabrug) .....	7.49	7.51	8.00	8.03	8.06		8.16	8.31	8.31	8.29
Aalst (St-Annalaan) .....					8.10					

	63 ⊗	65 ⊗ (18)	67 ▲	69 ⊗ (18)	71	73 ⊗ (18)	75 ▲	77 ⊗ (18)	79	81 ⊗ (18)
<b>Br. Nd (AB Station)</b> .....	8.04	8.19	8.34	8.49	9.04	9.19	9.34	9.49	10.04	10.19
Br. (R. Ribaucourtstr.) .....	8.11	8.26	8.41	8.56	9.11	9.26	9.41	9.56	10.11	10.26
Koekelberg (Simonis) .....	8.15	8.30	8.45	9.00	9.15	9.30	9.45	10.00	10.15	10.30
Ganshoren (Basili.) .....	8.19	8.34	8.49	9.04	9.19	9.34	9.49	10.04	10.19	10.34
Berchem (St. Gt./Ch. Gd.) .....	8.23	8.38	8.53	9.08	9.23	9.38	9.53	10.08	10.23	10.38
Zellik (3 Koningen) .....	8.28	8.43	8.58	9.13	9.28	9.43	9.58	10.13	10.28	10.43
Zellik (Dorp) .....	8.30	8.45	9.00	9.15	9.30	9.45	10.00	10.15	10.30	10.45
Asse (Walfergem) .....	8.34		9.04		9.34		10.04		10.34	
Asse (Stelplaats) .....	8.37		9.07		9.37		10.07		10.37	
Asse (Kalkoven) .....	8.42		9.12		9.42		10.12		10.42	
Asse (Wijndruif) .....	8.44		9.14		9.44		10.14		10.44	
Asse (Terheiden) .....	8.47		9.17		9.47		10.17		10.47	
Essene (Koudenberg) .....	8.50		9.20		9.50		10.20		10.50	
Hekelgem (Affligem) .....	8.52		9.22		9.52		10.22		10.52	
Erembodegem (Groenstr.) .....	8.57		9.27		9.57		10.27		10.57	
Aalst (Zeeberg) .....	9.01		9.31		10.01		10.31		11.01	
Aalst (St-Annabrug) .....	9.03		9.33		10.03		10.33		11.03	

A<sup>L</sup>  
A<sup>C</sup>

Brussel/Bruxelles - Asse - Aalst

Brussel/Bruxelles - Zellik

AUTOBUS

514

	83 ▲	85 ● (18)	87	89 ● (18)	91 ▲	93 ● (18)	95(3) ●	97	99(14) ●	101 ● (18)
Br. Nd (AB Station).....	10.34	10.49	11.04	11.19	11.34	11.49		12.04	12.02	12.19
Br. (R. Ribaucourtstr.).....	10.41	10.56	11.11	11.26	11.41	11.56		12.11	12.09	12.26
Koekelberg (Simonis).....	10.45	11.00	11.15	11.30	11.45	12.00		12.15	12.13	12.30
Ganshoren (Basili.).....	10.49	11.04	11.19	11.34	11.49	12.04	12.18	12.19	12.17	12.34
Berchem (St.-Gt./Ch. Gd).....	10.53	11.08	11.23	11.38	11.53	12.08	12.22	12.23	12.21	12.38
Zellik (3 Koningen).....	10.58	11.13	11.28	11.43	11.58	12.13	12.27	12.28	12.26	12.43
Zellik (Dorp).....	11.00	11.15	11.30	11.45	12.00	12.15	12.29	12.30	12.28	12.45
Asse (Walfergem).....	11.04		11.34		12.04		12.33	12.34	12.32	
Asse (Stelplaats).....	11.07		11.37		12.07		12.36	12.37	12.35	
Asse (Kalkoven).....	11.12		11.42		12.12			12.42	12.40	
Asse (Wiindruif).....	11.14		11.44		12.14			12.44		
Asse (Terheiden).....	11.17		11.47		12.17			12.47		
Essene (Koudenberg).....	11.20		11.50		12.20			12.50		
Hekelgem (Affligem).....	11.22		11.52		12.22			12.52		
Erembodegem (Groenstr.).....	11.27		11.57		12.27			12.57		
Aalst (Zeeberg).....	11.31		12.01		12.31			13.01		
Aalst (St-Annabrug).....	11.33		12.03		12.33			13.03		

	103 ▲	105 ● (14)	107 ● (18)	109	111 ● (18)	113 ● (6)	115 ● (18)	117	119 ● (18)	121
Br. Nd (AB Station).....	12.34	12.32	12.49	13.04	13.19	13.34	13.49	14.04	14.19	14.34
Br. (R. Ribaucourtstr.).....	12.41	12.39	12.56	13.11	13.26	13.41	13.56	14.11	14.26	14.41
Koekelberg (Simonis).....	12.45	12.43	13.00	13.15	13.30	13.45	14.00	14.15	14.30	14.45
Ganshoren (Basili.).....	12.49	12.47	13.04	13.19	13.34	13.49	14.04	14.19	14.34	14.49
Berchem (St.-Gt./Ch. Gd).....	12.53	12.51	13.08	13.23	13.38	13.53	14.08	14.23	14.38	14.53
Zellik (3 Koningen).....	12.58	12.56	13.13	13.28	13.43	14.03	14.13	14.28	14.43	14.58
Zellik (Dorp).....	13.00	12.58	13.15	13.30	13.45	14.05	14.15	14.30	14.45	15.00
Asse (Walfergem).....	13.04	13.02		13.34		14.09		14.34		15.04
Asse (Stelplaats).....	13.07	13.05		13.37		14.12		14.37		15.07
Asse (Kalkoven).....	13.12			13.42		14.17		14.42		15.12
Asse (Wiindruif).....	13.14			13.44		14.19		14.44		15.14
Asse (Terheiden).....	13.17			13.47		14.22		14.47		15.17
Essene (Koudenberg).....	13.20			13.50		14.25		14.50		15.20
Hekelgem (Affligem).....	13.22			13.52		14.27		14.52		15.22
Erembodegem (Groenstr.).....	13.27			13.57		14.32		14.57		15.27
Aalst (Zeeberg).....	13.31			14.01		14.36		15.01		15.31
Aalst (St-Annabrug).....	13.33			14.03		14.38		15.03		15.33

	123 ● (18)	125	127 ▲ (18)	127 a ▲ (22)	129 ● (3)	129 a ● (15)(33)	129 b ● (15)	131 ● (15)	133 ▲ (4)▲	137 ● (19)(5)
Br. Nd (AB Station).....	14.49	15.04	15.19	15.32	15.34	15.34		15.50	16.00	16.04
Br. (R. Ribaucourtstr.).....	14.56	15.11	15.26	15.39	15.41	15.41		15.57	16.07	16.11
Koekelberg (Simonis).....	15.00	15.15	15.30	15.43	15.45	15.45		16.01	16.11	16.15
Ganshoren (Basili.).....	15.04	15.19	15.34	15.47	15.49	D 15.49	15.55	16.05	16.15	16.19
Berchem (St.-Gt./Ch. Gd).....	15.08	15.23	15.38	15.51	15.53	R 15.53	15.59	16.09	16.19	D 16.23
Zellik (3 Koningen).....	15.13	15.28	15.43	15.56	15.58	R 15.58	16.01	16.14	16.24	16.28
Zellik (Dorp).....	15.15	15.30	15.45	15.58	16.00	16.00	16.06	16.16	16.26	R 16.30
Asse (Walfergem).....		15.34		16.02	16.04	16.04	16.10		16.30	E 16.34
Asse (Stelplaats).....		15.37		16.05	16.07	16.07	16.13		16.33	C 16.37
Asse (Kalkoven).....		15.42		16.10	16.12	16.12				T 16.42
Asse (Wiindruif).....		15.44		16.12	16.14	16.14				16.44
Asse (Terheiden).....		15.47		16.15	16.17	16.17				16.47
Essene (Koudenberg).....		15.50			16.20	16.20				16.50
Hekelgem (Affligem).....		15.52			16.22	16.22				16.52
Erembodegem (Groenstr.).....		15.57			16.27	16.27				16.57
Aalst (Zeeberg).....		16.01			16.31	16.31				17.01
Aalst (St-Annabrug).....		16.03			16.33	16.33				17.03

	139 ● (18)	141 ● (18)	143 ● (18)	145 ● (18)	147 ● (18)	149 ● (19)	151 ● (18)	153 ● (18)	155 ● (18)	157 ● (24)
Br. Nd (AS Station).....	16.04		16.15	16.25	16.34	16.34	16.35	16.44	16.45	17.00
Br. (R. Ribaucourtstr.).....	16.11		16.22	16.32	16.41	16.43	16.44	16.53	16.54	17.09
Koekelberg (Simonis).....	16.15		16.26	16.36	16.45	D 16.48	16.49	16.58	16.59	17.14
Ganshoren (Basili.).....	16.19	16.20	16.30	16.40	16.49	D 16.53	16.54	D 17.03	17.04	17.19
Berchem (St.-Gt./Ch. Gd).....	16.23	16.24	16.34	16.44	16.53	R 16.58	16.59	R 17.08	17.09	17.24
Zellik (3 Koningen).....	16.28	16.29	16.39	16.49	16.58	E 17.03	17.04	E 17.13	17.14	17.29
Zellik (Dorp).....	16.30	16.31	16.41	16.51	17.00	C 17.05	17.06	C 17.15	17.16	17.31
Asse (Walfergem).....	16.34	16.35	16.45		17.04	T 17.09	17.10	T 17.19	17.20	17.35
Asse (Stelplaats).....	16.37	16.38	16.48		17.07	17.12	17.13	17.22	17.23	17.38
Asse (Kalkoven).....	16.42	16.43	16.53		17.12	17.17	17.18	17.27	17.28	17.43
Asse (Wiindruif).....	16.44	16.45			17.14	17.19	17.20	17.29		17.45
Asse (Terheiden).....	16.47	16.48			17.17	17.22	17.23	17.32		17.48
Essene (Koudenberg).....	16.50				17.20	17.25		17.35		17.51
Hekelgem (Affligem).....	16.52				17.22	17.27		17.37		17.53
Erembodegem (Groenstr.).....	16.57				17.27	17.32		17.42		17.58
Aalst (Zeeberg).....	17.01				17.31	17.36		17.46		18.02
Aalst (St-Annabrug).....	17.03				17.33	17.38		17.48		18.04

A<sup>L</sup>  
A<sup>T</sup>

Brussel/Bruxelles - Asse - Aalst  
Brussel/Bruxelles - Zellik

514  
AUTOBUS

	159 ⊗ (25)	161 ⊕ (18)	163 ⊗ (18)	165 ⊗ (20)	167 ⊗ (19)(25)	169 ⊗ (18)	171 ⊗ (18)	175 ⊕ (18)	177 ⊗ (18)	179 ⊗
Br. Nd (AB Station)	17.01	17.04	17.10	17.11	DIR	DIR	17.23	17.34	DIR	17.41
Br. (R. Ribaucourtstr.)	17.10	17.11	17.19	17.20	17.29	17.30	17.32	17.41	17.49	17.50
Koekelberg (Simonis)	17.15	17.15	17.24	17.25	17.34	17.35	17.37	17.45	17.54	17.55
Ganshoren (Basili.)	17.20	17.19	17.29	17.30	17.39	17.40	17.42	17.49	17.59	18.00
Berchem (St.-Gt./Ch.Gd.)	17.25	17.23	17.34	17.35	17.44	17.45	17.47	17.53	18.04	18.05
Zellik (3 Koningen)	17.30	17.28	17.39	17.40	17.49	17.50	17.52	17.58	18.09	18.10
Zellik (Dorp)	17.32	17.30	17.41	17.42	17.51	17.52	17.54	18.00	18.11	18.12
Asse (Walfergem)	17.36	17.34	17.45	17.46	17.55	17.56	17.58	18.04	18.15	18.16
Asse (Stelplaats)	17.39	17.37	17.48	17.49	17.58	17.59	18.01	18.07	18.18	18.19
Asse (Kalkoven)	17.44	17.42		17.54	18.03	18.04		18.12	18.23	18.24
Asse (Wiindruif)	17.46	17.44		17.56	18.05	18.06		18.14	18.25	18.26
Asse (Terheiden)		17.47		17.58	18.08	18.09		18.17	18.28	
Essene (Koudenberg)		17.50			18.11			18.20	18.31	
Hekelgem (Affligem)		17.52			18.13			18.22	18.33	
Erembodegem (Groenstr.)		17.57			18.18			18.27	18.38	
Aalst (Zeeberg)		18.01			18.22			18.31	18.42	
Aalst (St-Annabrug)		18.03			18.24			18.33	18.44	

	183 ⊗ (26)	185 ⊕ (19)	187 ⊗ (18)	189 ⊗ (18)	191 ⊗ (18)	193 ⊗ (27)	195	197	199
Br. Nd (AB Station)	17.50	18.04	DIR	18.05	18.15	18.25	18.34	18.55	19.04
Br. (R. Ribaucourtstr.)	17.59	18.11	18.13	18.14	18.24	18.34	18.41	19.02	19.11
Koekelberg (Simonis)	18.04	18.15	18.18	18.19	18.29	18.39	18.45	19.06	19.15
Ganshoren (Basili.)	18.09	18.19	18.23	18.24	18.34	18.44	18.49	19.10	19.19
Berchem (St.-Gt./Ch.Gd.)	18.14	18.23	18.28	18.29	18.39	18.49	18.53	19.14	19.23
Zellik (3 Koningen)	18.19	18.28	18.33	18.34	18.44	18.54	18.58	19.19	19.28
Zellik (Dorp)	18.21	18.30	18.35	18.36	18.46	18.56	19.00	19.21	19.30
Asse (Walfergem)	18.25	18.34	18.39	18.40	18.50	19.00	19.04	19.25	19.34
Asse (Stelplaats)	18.28	18.37	18.42	18.43	18.53	19.03	19.07	19.28	19.37
Asse (Kalkoven)	18.33	18.42	18.47			19.08	19.12	19.44	19.44
Asse (Wiindruif)	18.35	18.44	18.49			19.10	19.14	19.47	19.47
Asse (Terheiden)		18.47	18.52			19.13	19.17	19.50	19.50
Essene (Koudenberg)		18.50	18.55			19.16	19.20	19.52	19.52
Hekelgem (Affligem)		18.52	18.57			19.18	19.22	19.57	19.57
Erembodegem (Groenstr.)		18.57	19.02				19.27	20.01	20.01
Aalst (Zeeberg)		19.01	19.06				19.31	20.03	20.03
Aalst (St-Annabrug)		19.03	19.08				19.33		

	201 ⊕ (19)	203 ⊕ (19)	205	207	209	211	213	215	217
Br. Nd (AB Station)	19.34	19.34	20.04	20.34	21.04	21.34	22.04	22.45	23.45
Br. (R. Ribaucourtstr.)	19.41	19.41	20.11	20.40	21.10	21.40	22.10	22.51	23.51
Koekelberg (Simonis)	19.45	19.45	20.15	20.44	21.14	21.44	22.14	22.55	23.55
Ganshoren (Basili.)	19.49	19.49	20.19	20.48	21.18	21.48	22.18	22.59	23.59
Berchem (St.-Gt./Ch.Gd.)	19.53	19.53	20.23	20.52	21.22	21.52	22.22	23.03	0.03
Zellik (3 Koningen)	19.58	19.58	20.28	20.56	21.26	21.56	22.26	23.07	0.07
Zellik (Dorp)	20.00	20.00	20.30	20.58	21.28	21.58	22.28	23.09	0.09
Asse (Walfergem)	20.04	20.04	20.34	21.02	21.32	22.02	22.31	23.12	0.12
Asse (Stelplaats)	20.07	20.07	20.37	21.05	21.35	22.05	22.34	23.15	0.15
Asse (Kalkoven)	20.12	20.12	20.42	21.09	21.39		22.37	23.18	0.18
Asse (Wiindruif)	20.14	20.14	20.44	21.11	21.41		22.39	23.20	0.20
Asse (Terheiden)	20.17	20.17	20.47	21.14	21.44		22.42	23.23	0.23
Essene (Koudenberg)	20.20	20.20	20.50	21.17	21.47		22.45		
Hekelgem (Affligem)	20.22	20.22	20.52	21.19	21.49		22.47		
Erembodegem (Groenstr.)		20.27	20.57		21.53		22.50		
Aalst (Zeeberg)		20.31	21.01		21.57		22.53		
Aalst (St-Annabrug)		20.33	21.03		21.59		22.55		

	2 ⊕	4 ⊗	6 ⊗	8 ⊗ (23)	10 ⊕ ▲	12 ○	14 +	16 (23) ⊗	18 ⊗ ▲	20 ○
Aalst (St-Annabrug)	4.50	5.20		5.50						
Aalst (Zeeberg)	4.52	5.22		5.52						
Erembodegem (Groenstr.)	4.56	5.26		5.56						
Hekelgem (Affligem)	5.00	5.30		6.00		6.05	6.15			6.30
Essene (Koudenberg)	5.02	5.32		6.02		6.07	6.17	6.20		6.32
Asse (Terheiden)	5.04	5.34	5.50	6.04		6.10	6.20	6.23		6.35
Asse (Wiindruif)	5.06	5.36	5.52	6.06		6.13	6.23	6.26		6.38
Asse (Kalkoven)	5.09	5.39	5.55	6.09	6.10	6.16	6.26	6.29	6.30	6.41
Asse (Stelplaats)	5.13	5.43	5.59	D 6.13	6.14	6.20	6.30	D 6.34	6.35	6.46
Asse (Walfergem)	5.16	5.46	6.02	I 6.16	6.17	6.23	6.33	I 6.37	6.38	6.49
Zellik (Dorp)	5.20	5.50	6.06	R 6.20	6.21	6.27	6.36	R 6.42	6.43	6.54
Zellik (3 Koningen)	5.21	5.51	6.07	6.21	6.22	6.28	6.37	6.43	6.44	6.55
Berchem (St.-Gt./Ch. Gd.)	5.26	5.56	6.12	6.26	6.27	6.33	6.42	6.48	6.49	7.00
Ganshoren (Basili.)	5.30	6.00	6.16	6.30	6.31	6.37	6.46	6.52	6.53	7.04
Koekelberg (Simonis)	5.33	6.03	6.19	6.33	6.34	6.40	6.49	6.56	6.57	7.08
Br. (R. Ribaucourtstr.)	5.36	6.06	6.22	6.36	6.37	6.43	6.52	6.59	7.00	7.11
Br. Nd (AB Station)	5.42	6.12	6.28	6.42	6.43	6.50	7.00	7.08	7.09	7.20

	22 8 (23)(7)	24 8 (18)	26 8 ▲ Notstraat 6-10	28 (29) 8	30 (23)8 (8)	32 8 ▲	34 8 (18)	36 8 ●	38 8 +	40 8 (9)(30)
Aalst (St-Annabrug) ....	6.20									6.47
Aalst (Zeeberg) .....	6.22									6.49
Erembodegem (Groenst.)	6.26				6.40					6.54
Hekelgem (Affligem) ....	6.30				6.45					6.58
Essene (Koudenberg) ....	6.32				6.47					7.00
Asse (Terheiden) .....	6.35				6.50					D 7.03
Asse (Wijndruif) .....	6.38		6.41		6.53	6.54		7.03	7.05	I 7.06
Asse (Kalkoven) .....	D 6.41		6.44		D 6.56	6.57		7.06	7.08	R 7.09
Asse (Stelplaats) .....	I 6.46	6.47	6.49	6.55	I 7.01	7.02	7.03	7.11	7.12	E 7.14
Asse (Walfergem) .....	R 6.49	6.50	6.52	6.58	R 7.04	7.05	7.06	7.14	7.15	C 7.17
Zellik (Dorp) .....	6.54	6.55	6.57	7.03	7.09	7.10	7.11	7.19	7.18	T 7.22
Zellik (3 Koningen) .....	6.55	6.56	6.58	7.04	7.10	7.11	7.12	7.20	7.19	7.23
Berchem (St. Gt./Ch. Gd)	7.00	7.01	7.03	7.09	7.16	7.17	7.18	7.25	7.24	7.29
Ganshoren (Basili.) .....	7.04	7.06	7.08	7.14	7.22	7.23	7.24	7.29	7.28	7.35
Koekelberg (Simonis) .....	7.08	7.11	7.13	7.19	7.28	7.29	7.30	7.33	7.32	7.41
Br. (R. Ribaucourtstr.) ..	7.11	V.D. Y	7.16	7.22	7.33	7.34	7.35	7.36	7.34	7.46
Br. Nd (AB Station) .....	7.20	Bog.	7.25	7.31	7.43	7.44	7.45	7.45	7.42	7.56
	42 8 (18)	44 8 (31)	46 8 O	48 8 ▲	50 8	52 8 (10) (19)	54 8 (18)	56 8 O	58 8 O	60 8 (19) (10)
Aalst (St-Annabrug) ..			6.50						7.20	7.20
Aalst (Zeeberg) .....			6.52						7.22	7.22
Erembodegem (Groenst.)			6.56		7.08	7.20			7.26	7.26
Hekelgem (Affligem) ....			7.01		7.10	7.22			7.31	7.31
Essene (Koudenberg) ....		7.01	7.03		7.10	7.22			7.33	7.33
Asse (Terheiden) .....		7.04	7.06		7.13	7.25			7.36	7.36
Asse (Wijndruif) .....		7.07	7.09		7.16	7.28			7.39	7.39
Asse (Kalkoven) .....		7.10	7.12		7.19	7.31			7.42	7.42
Asse (Stelplaats) .....	7.14	7.15	7.17	7.20	7.24	D 7.36	7.37	7.45	7.47	D 7.47
Asse (Walfergem) .....	7.17	7.18	7.20	7.23	7.27	I 7.39	7.40	7.48	7.50	I 7.50
Zellik (Dorp) .....	7.22	7.23	7.25	7.28	7.32	R 7.44	7.45	7.53	7.55	R 7.55
Zellik (3 Koningen) .....	7.23	7.24	7.26	7.29	7.33	7.45	7.46	7.54	7.56	7.56
Berchem (St. Gt./Ch. Gd)	7.29	7.30	7.31	7.35	7.39	7.51	7.52	7.59	8.01	8.02
Ganshoren (Basili.) .....	7.35	7.36	7.35	7.41	7.45	7.57	7.58	8.03	8.05	8.08
Koekelberg (Simonis) .....	7.41	7.42	7.39	7.47	7.51	8.03	8.04	8.07	8.09	8.14
Br. (R. Ribaucourtstr.) ..	V.D. Y	7.47	7.42	7.52	7.56	8.08	8.09	8.10	8.12	8.19
Br. Nd (AB Station) .....	Bog.	7.57	7.51	8.02	8.06	8.18	8.19	8.21	8.21	8.29
	62 8 (18)	64 8 ▲	66 8 O	68 8 +	70 8 O	72 8 (19) (11)	74 8 ●	76 8 O	78 8 ▲	80 8 (18)
Aalst (St-Annabrug) ....				7.45	7.50	7.50		8.05	8.20	
Aalst (Zeeberg) .....				7.47	7.52	7.52		8.07	8.22	
Erembodegem (Groenst.)				7.51	7.56	7.56		8.11	8.26	
Hekelgem (Affligem) ....			7.43	7.56	8.01	8.01		8.16	8.31	
Essene (Koudenberg) ....			7.45	7.58	8.03	8.03	8.04	8.18	8.33	
Asse (Terheiden) .....			7.48	8.01	8.06	D 8.06	8.07	8.21	8.36	
Asse (Wijndruif) .....			7.51	8.04	8.09	I 8.09	8.10	8.24	8.39	
Asse (Kalkoven) .....			7.54	8.07	8.12	R 8.12	8.13	8.27	8.42	
Asse (Stelplaats) .....	7.49		7.59	8.12	8.17	E 8.17	8.18	8.32	8.47	
Asse (Walfergem) .....	7.52		8.02	8.15	8.20	C 8.20	8.21		8.50	
Zellik (Dorp) .....	7.57	8.14	8.07	8.20	8.25	T 8.25	8.26		8.55	9.05
Zellik (3 Koningen) .....	7.58	8.15	8.08	8.21	8.26	8.26	8.27		8.56	9.06
Berchem (St. Gt./Ch. Gd)	8.04	8.21	8.13	8.26	8.31	8.32	8.33		9.01	9.11
Ganshoren (Basili.) .....	8.10	8.27	8.17	8.30	8.35	8.38	8.39		9.05	9.15
Koekelberg (Simonis) .....	8.16	8.33	8.21	8.34	8.39	8.44	8.45		9.09	9.19
Br. (R. Ribaucourtstr.) ..	8.21	8.38	8.24	8.37	8.42	8.49	8.50		9.12	9.22
Br. Nd (AB Station) .....	8.31	8.48	8.33	8.46	8.51	8.59	9.00		9.21	9.31
	82 8 (18)	84 8 ▲	86 8 O	88 8 +	90 8 O	92 8 (18)	94 8 ●	96 8 O	98 8 ▲	100 8 (18)
Aalst (St-Annabrug) ....	8.45		9.15		9.45		10.15		10.45	
Aalst (Zeeberg) .....	8.47		9.17		9.47		10.17		10.47	
Erembodegem (Groenst.)	8.51		9.21		9.51		10.21		10.51	
Hekelgem (Affligem) ....	8.56		9.26		9.56		10.26		10.56	
Essene (Koudenberg) ....	8.58		9.28		9.58		10.28		10.58	
Asse (Terheiden) .....	9.01		9.31		10.01		10.31		11.01	
Asse (Wijndruif) .....	9.04		9.34		10.04		10.34		11.04	
Asse (Kalkoven) .....	9.07		9.37		10.07		10.37		11.07	
Asse (Stelplaats) .....	9.12		9.42		10.12		10.42		11.12	
Asse (Walfergem) .....	9.15		9.45		10.15		10.45		11.15	
Zellik (Dorp) .....	9.20	9.35	9.50	10.05	10.20	10.35	10.50	11.05	11.20	11.35
Zellik (3 Koningen) .....	9.21	9.36	9.51	10.06	10.21	10.36	10.51	11.06	11.21	11.36
Berchem (St. Gt./Ch. Gd)	9.26	9.41	9.56	10.11	10.26	10.41	10.56	11.11	11.26	11.41
Ganshoren (Basili.) .....	9.30	9.45	10.00	10.15	10.30	10.45	11.00	11.15	11.30	11.45
Koekelberg (Simonis) .....	9.34	9.49	10.04	10.19	10.34	10.49	11.04	11.19	11.34	11.49
Br. (R. Ribaucourtstr.) ..	9.37	9.52	10.07	10.22	10.37	10.52	11.07	11.22	11.37	11.52
Br. Nd (AB Station) .....	9.46	10.01	10.16	10.31	10.46	11.01	11.16	11.31	11.46	12.01

A<sup>L</sup>A<sup>K</sup>
**Brussel/Bruxelles - Asse - Aalst**  
**Brussel/Bruxelles - Zellik**

AUTOBUS

**514**

	102 A	104 B (18)	106	108 C (18)	110 D	112 E (17)	114 F (18)	116	118 G (18)	120 H	122 I
Aalst (St-Annalaan) ....						12.10					
Aalst (St-Annabrug) ....	11.15		11.45			12.15		12.45			13.15
Aalst (Zeeberg) ....	11.17		11.47			12.17		12.47			13.17
Erembodegem (Groenst.)	11.21		11.51			12.21		12.51			13.21
Hekelgem (Affligem) ....	11.26		11.56			12.26		12.56			13.26
Essene (Koudenberg) ....	11.28		11.58			12.28		12.58			13.28
Asse (Terheiden) ....	11.31		12.01			12.31		13.01			13.31
Asse (Wijndruif) ....	11.34		12.04			12.34		13.04			13.34
Asse (Kalkoven) ....	11.37		12.07			12.37		13.07			13.37
Asse (Stelplaats) ....	11.42		12.12		12.42	12.42		13.12		13.42	13.42
Asse (Walfergem) ....	11.45		12.15		12.45	12.45		13.15		13.45	13.45
Zellik (Dorp) ....	11.50	12.05	12.20	12.35	12.50	12.50	13.05	13.20	13.35	13.50	13.50
Zellik (3 Koningen) ....	11.51	12.06	12.21	12.36	12.51	12.51	13.06	13.21	13.36	13.51	13.51
Berchem (St-Gt/Ch.Gd)	11.56	12.11	12.26	12.41	12.56	12.56	13.11	13.26	13.41	13.56	13.56
Ganshoren (Basilique) ..	12.00	12.15	12.30	12.45	13.00	13.00	13.15	13.30	13.45	14.00	14.00
Koekelberg (Simonis) ..	12.04	12.19	12.34	12.49	13.04	13.04	13.19	13.34	13.49	14.04	14.04
Br. (R. Ribaucourtstr.) ..	12.07	12.22	12.37	12.52	13.07	13.07	13.22	13.37	13.52	14.07	14.07
Br. Nd (AB Station) ....	12.16	12.31	12.46	13.01	13.16	13.16	13.31	13.46	14.01	14.16	14.16
	124 J (18)	126	128 K (18)	130	132 L (18)	134	136 M (18)	138 N (18)	140	144	146 O (28)
Aalst (St-Annabrug) ....		13.45		14.15		14.45			15.15		15.45
Aalst (Zeeberg) ....		13.47		14.17		14.47			15.17		15.47
Erembodegem (Groenst.)		13.51		14.21		14.51			15.21		15.51
Hekelgem (Affligem) ....		13.56		14.26		14.56			15.26		15.56
Essene (Koudenberg) ....		13.58		14.28		14.58			15.28		15.58
Asse (Terheiden) ....		14.01		14.31		15.01			15.31		16.01
Asse (Wijndruif) ....		14.04		14.34		15.04			15.34		16.04
Asse (Kalkoven) ....		14.07		14.37		15.07			15.37		16.07
Asse (Stelplaats) ....		14.12		14.42		15.12		15.33	15.42		16.12
Asse (Walfergem) ....		14.15		14.45		15.15		15.36	15.45		16.15
Zellik (Dorp) ....	14.05	14.20	14.35	14.50	15.05	15.20	15.35	15.41	15.50	16.20	16.22
Zellik (3 Koningen) ....	14.06	14.21	14.36	14.51	15.06	15.21	15.36	15.42	15.51	16.21	16.23
Berchem (St-Gt/Ch.Gd)	14.11	14.26	14.41	14.56	15.11	15.26	15.41	15.47	15.56	16.26	16.28
Ganshoren (Basili.) ..	14.15	14.30	14.45	15.00	15.15	15.30	15.45	15.51	16.00	16.30	16.32
Koekelberg (Simonis) ..	14.19	14.34	14.49	15.04	15.19	15.34	15.49	15.55	16.04	16.34	16.36
Br. (R. Ribaucourtstr.) ..	14.22	14.37	14.52	15.07	15.22	15.37	15.52	15.58	16.07	16.37	16.39
Br. Nd (AB Station) ....	14.31	14.46	15.01	15.16	15.31	15.46	16.01	16.07	16.16	16.46	16.48
	148 P (18)	150	152 Q (18)	154 R	156 S	158 T (6)	160 U (6)	162	164	166	168
Aalst (St-Annalaan) ....				16.40	16.45	17.10	17.15	17.45	18.15	18.45	19.15
Aalst (St-Annabrug) ....		16.15		16.42	16.47	17.12	17.17	17.47	18.17	18.47	19.17
Aalst (Zeeberg) ....		16.17		16.44	16.49	17.14	17.19	17.49	18.19	18.49	19.19
Erembodegem (Groenst.)		16.21		16.46	16.51	17.16	17.21	17.51	18.21	18.51	19.21
Hekelgem (Affligem) ....		16.26		16.51	16.56	17.21	17.26	17.56	18.26	18.56	19.26
Essene (Koudenberg) ....		16.28		16.53	16.58	17.23	17.28	17.58	18.28	18.58	19.28
Asse (Terheiden) ....	16.20	16.31		16.56	17.01	17.26	17.31	18.01	18.31	19.01	19.31
Asse (Wijndruif) ....	16.23	16.34		16.59	17.04	17.29	17.34	18.04	18.34	19.04	19.34
Asse (Kalkoven) ....	16.27	16.37	16.55	17.02	17.07	17.32	17.37	18.07	18.37	19.07	19.37
Asse (Stelplaats) ....	16.31	16.42	17.00	17.07	17.12	17.37	17.42	18.12	18.42	19.12	19.42
Asse (Walfergem) ....	16.34	16.45	17.03	17.10	17.15	17.40	17.45	18.15	18.45	19.15	19.45
Zellik (Dorp) ....	16.39	16.50	17.08	17.15	17.20	17.45	17.50	18.20	18.50	19.20	19.50
Zellik (3 Koningen) ....	16.40	16.51	17.09	17.16	17.21	17.46	17.51	18.21	18.51	19.21	19.51
Berchem (St-Gt/Ch.Gd)	16.45	16.56	17.14	17.21	17.26	17.56	18.01	18.26	18.56	19.26	19.56
Ganshoren (Basili.) ..	16.49	17.00	17.18	17.25	17.30	18.00	18.05	18.30	19.00	19.30	20.00
Koekelberg (Simonis) ..	16.53	17.04	17.22	17.29	17.34	18.04	18.09	18.34	19.04	19.34	20.04
Br. (R. Ribaucourtstr.) ..	16.56	17.07	17.25	17.32	17.37	18.07	18.12	18.37	19.07	19.37	20.07
Br. Nd (AB Station) ....	17.05	17.16	17.34	17.41	17.46	18.16	18.21	18.46	19.16	19.46	20.16
	170	172 V	174 W	176	178	180	182	184			
Aalst (St-Annabrug) ....	19.45		20.15	20.45		21.40	22.40	23.10			
Aalst (Zeeberg) ....	19.47		20.17	20.47		21.42	22.42	23.12			
Erembodegem (Groenst.)	19.51		20.21	20.51		21.45	22.45	23.15			
Hekelgem (Affligem) ....	19.55	20.25	20.25	20.55	21.25	21.49	22.49	23.19			
Essene (Koudenberg) ....	19.57	20.27	20.27	20.57	21.27	21.51	22.51	23.21			
Asse (Terheiden) ....	20.00	20.30	20.30	21.00	21.30	21.54	22.54	23.24			
Asse (Wijndruif) ....	20.03	20.33	20.33	21.03	21.33	21.57	22.57	23.27			
Asse (Kalkoven) ....	20.06	20.36	20.36	21.06	21.36	22.00	23.00	23.30			
Asse (Stelplaats) ....	20.10	20.40	20.40	21.10	21.40	22.04	23.04	23.34			
Asse (Walfergem) ....	20.13	20.43	20.43	21.13		22.07	23.07				
Zellik (Dorp) ....	20.17	20.47	20.47	21.17		22.10	23.10				
Zellik (3 Koningen) ....	20.18	20.48	20.48	21.18		22.11	23.11				
Berchem (St-Gt/Ch.Gd)	20.22	20.52	20.52	21.22		22.15	23.15				
Ganshoren (Basilique) ..	20.26	20.56	20.56	21.26		22.18	23.18				
Koekelberg (Simonis) ..	20.30	21.00	21.00	21.30		22.21	23.21				
Br. (R. Ribaucourtstr.) ..	20.33	21.03	21.03	21.33		22.24	23.24				
Br. Nd (AB Station) ....	20.41	21.11	21.11	21.41		22.31	23.31				

**DIR - Regime Direct :** In de directe bussen die naar Aalst rijden is het uitstappen verboden op het als « DIR » aangegeven reiskap. Er stappen slechts reizigers in voor het reiskap niet als « DIR » aangeduid. In de directe bussen die naar Brussel rijden, mogen op het als « DIR » aangegeven reiskap geen reizigers meer instappen, wel mag men er uitstappen.

- (1) De betrekking Aalst, St-Annabrug - St-Annalaan wordt alleen gereden op schooldagen.
- (2) Rijdt tot Aalst, Esplanade op de schooldagen.
- (3) Rijdt woensdags, schooldag.
- (4) Enkel op vrijdag.
- (5) Omnibus tot en met Sermonlaan. Neemt vervolgens nog enkel reizigers voor Koudenberg en verder.
- (6) Rijdt via Groot-Bijgaarden, Kerk.
- (7) Omnibus tot en met Asse, Terheiden. Vanaf Asse, Notstraat tot en met Zellik, Dorp is enkel het uitstappen toegelaten. Omnibus vanaf 3 Koningen.
- (8) Omnibus tot en met Asse, Notstraat. Vanaf Asse, Wiindruif tot en met Zellik, Dorp is enkel het uitstappen toegelaten. Omnibus vanaf 3 Koningen.
- (9) Omnibus tot en met Hekelgem, Bleregem. Vanaf Essene, Koudenberg tot en met Zellik, Dorp is enkel het uitstappen toegelaten. Omnibus vanaf 3 Koningen.
- (10) Omnibus tot en met Asse, Belvédère. Vanaf Asse, Stelplaats tot en met Zellik, Dorp is enkel het uitstappen toegelaten. Omnibus vanaf 3 Koningen.
- (11) Omnibus tot en met Hekelgem, Affligem. Vanaf Hekelgem, Bleregem tot en met Zellik, Dorp is enkel het uitstappen toegelaten. Omnibus vanaf 3 Koningen.
- (12) Vertrekt om 16.13 van Aalst, Esplanade tijdens

schoolperiode, uitgenomen op woensdag en zaterdag.

- (13) Vanaf Essene, Domentstraat tot en met Aalst, Zeeberg is het instappen niet toegelaten. Omnibus tijdens de schoolvakantie.
- (14) Rijdt woensdags en zaterdags, schooldagen.
- (15) Rijdt niet op woensdag.
- (16) De betrekking Aalst, St-Annalaan - St-Annabrug wordt alleen gereden op schooldagen, uitgenomen op woensdag en zaterdag.
- (17) De betrekking St-Annalaan - St-Annabrug rijdt enkel op woensdag en zaterdag, schooldagen.
- (18) Rijdt niet tijdens de maanden juli en augustus.
- (19) Omnibus tijdens de maanden juli en augustus.
- (20) Tijdens de maanden juli en augustus neemt slechts reizigers voor Asse (Belvédère) en verder.
- (21) Tijdens de maanden juli en augustus beperkt tot Asse (Station) en rijdt in omnibus.
- (22) Enkel op donderdag en vrijdag.
- (23) Omnibus tijdens het betaald verlof.
- (24) Neemt slechts reizigers voor Asse (Wiindruif) en verder. In betaald verlof, neemt slechts reizigers voor Asse (Belvédère) en verder.
- (25) In betaald verlof beperkt tot Asse (Station).
- (26) Tijdens het betaald verlof vertraagd met 5 min. en beperkt tot Asse (Station).
- (27) In betaald verlof vervroegd met 5 min.
- (28) In juli en augustus vertraagd met 13 min.
- (29) Enkel tijdens het betaald verlof.
- (30) Tijdens het betaald verlof vervroegd met 2 min. en rijdt in omnibus.
- (31) In betaald verlof rijdt vanaf Asse (Station).
- (32) In juli en augustus vertraagd met 5 min.
- (33) Omnibus tot en met Sermonlaan. Neemt vervolgens nog enkel reizigers voor Asse, Belvédère en verder.

**DIR - Régime Direct :** Les autobus direct en direction de Aalst ne prennent pas les voyageurs pour une destination se situant sur le trajet indiqué comme « DIR ». L'embarquement est autorisé pour autant que le point de destination se situe sur le trajet non renseigné comme « DIR ». Les autobus direct en direction de Bruxelles, ne prennent pas les voyageurs sur le parcours indiqué comme « DIR », le débarquement y est cependant autorisé.

- (1) La relation Aalst, St-Annabrug - St-Annalaan est assurée seulement les jours de scolarité.
- (2) Jusque Aalst, Esplanade les jours de scolarité.
- (3) Circule le mercredi, jour de scolarité.
- (4) Le vendredi seulement.
- (5) Omnibus jusque et y compris Avenue Sermon. Ne prend ensuite que les voyageurs pour Koudenberg et au-delà.
- (6) Circule via Groot-Bijgaarden, Kerk.
- (7) Omnibus jusque et y compris Asse, Terheiden. Seul le débarquement est autorisé à partir de Asse, Notstraat jusque et y compris Zellik, Dorp. Omnibus à partir de 3 Koning.
- (8) Omnibus jusque et y compris Asse, Notstraat. Seul le débarquement est autorisé à partir de Asse, Wiindruif jusque et y compris Zellik, Dorp. Omnibus à partir de 3 Koning.
- (9) Omnibus jusque et y compris Hekelgem, Bleregem. Seul le débarquement est autorisé à partir de Essene, Koudenberg, jusque et y compris Zellik, Dorp. Omnibus à partir de 3 Koningen.
- (10) Omnibus jusque et y compris Asse, Belvédère. Seul le débarquement est autorisé à partir de Asse, Stelplaats jusque et y compris Zellik, Dorp. Omnibus à partir de 3 Koning.
- (11) Omnibus jusque et y compris Hekelgem, Affligem. Seul le débarquement est autorisé à partir de Hekelgem, Bleregem jusque et y compris Zellik, Dorp. Omnibus à partir de 3 Koningen.

(12) Départ à 16.13 de Aalst, Esplanade pendant la période scolaire, sauf les mercredis et samedis.

- (13) L'embarquement n'est pas autorisé de Essene, Domentstraat jusque et y compris Aalst, Zeeberg. Omnibus pendant les vacances scolaires.
- (14) Mercredis et samedis, jours de scolarité.
- (15) Ne circule pas le mercredi.
- (16) La relation Aalst, St-Annalaan - St-Annabrug est assurée seulement les jours de scolarité, sauf les mercredis et samedis.
- (17) La relation Aalst, St-Annalaan - St-Annabrug est seulement assurée les mercredis et samedis, jours de scolarité.
- (18) Supprimé en juillet et en août.
- (19) Omnibus en juillet et en août.
- (20) En juillet et en août n'embarque que les voyageurs pour Asse (Belvédère) et au-delà.
- (21) En juillet et en août omnibus sur tout le trajet et limité à Asse (Station).
- (22) Seulement le jeudi et le vendredi.
- (23) Omnibus en période des congés payés.
- (24) N'embarque que les voyageurs pour Asse (Wiindruif) et au-delà. Pendant la période des congés payés ne prend que les voyageurs pour Asse (Belvédère) et au-delà.
- (25) En congés payés limité à Asse (Station).
- (26) Pendant la période des congés payés retardé de 5 min. et limité à Asse (Station).
- (27) En congés payés avancé de 5 min.
- (28) En juillet et en août retardé de 13 min.
- (29) Seulement en période des congés payés.
- (30) Pendant la période des congés payés avancé de 2 min. et omnibus sur tout le trajet.
- (31) Pendant la période des congés payés départ de Asse (Station).
- (32) En juillet et en août retardé de 5 min.
- (33) Omnibus jusque et y compris Av. Sermon. Ne prend ensuite que les voyageurs pour Asse, Belvédère et au-delà.



# A Brussel/Bruxelles - Goede Lucht/Bon Air - 518 Itterbeek - Schepdaal (Sint-Gertrudis-Pede) AUTOBUS

**WEEK (behalve zaterdags) - SEMAINE (sauf samedi)**

**Van 2.7.73 tot 31.8.73 - Du 2.7.73 au 31.8.73.**

<b>Br. Pl. Rouppepl.</b> .. 0'	<b>Brussel Rouppe/Bruxelles Rouppe</b> → <b>Goede Lucht/Bon Air</b> :	6.00 - 6.33 - 7.05 - 7.30 - 7.50 - 8.10 - 8.30 - 8.50 - 9.10 - 9.30 - 9.50 - 10.10 -
<b>Br. Zuid-Midi</b> ..... 3'		10.30 - 10.50 - 11.10 - 11.30 - 11.50 - 12.05 - 12.15 - 12.30 - 12.45 - 13.05 -
<b>Anderl. Vaart-Canal</b> .. 7'		13.20 - 13.35 - 13.50 - 14.10 - om de 20 min. - toutes les 20 min. - 19.50 -
<b>Anderl. Democratie</b> .. 10'		20.15 - 20.45 - 21.15 - 21.45 - 22.15 - 22.45 - 23.15 - 23.53.
<b>Anderl. Pl. Lindepl.</b> .. 12'	<b>Goede Lucht/Bon Air</b> → <b>Brussel Rouppe/Bruxelles Rouppe</b> :	5.35 - 6.15 - 6.45 - 7.05 - 7.14 - 7.44 - 8.00 - 8.25 - 8.40 - 9.00 - 9.20 -
<b>Anderl. G. Lucht-B. Air</b> 16'		9.40 - 10.00 - 10.20 - 10.40 - 11.00 - 11.20 - 11.32 - 11.40 - 11.52 - 12.05 -
<b>Itterbeek Dorp</b> ..... 20'		12.20 - 12.40 - 13.00 - 13.10 - 13.30 - 13.50 - 14.10 om de 20 min. - ttes
<b>Itterb. St-Anna-Pede</b> .. 24'		les 20 min. - 19.50 - 20.20 - 20.50 - 21.20 - 21.50 - 22.20 - 22.50 - 23.20.
<b>Schepd. St-Gert. Pede</b> 29'	<b>Brussel Rouppe/Bruxelles Rouppe</b> → <b>Itterbeek</b> :	6.00 - 6.33 -
		7.05 - 7.30 - 7.50 - 8.10 - 8.30 - 8.50 - 9.10 - 9.30 - 9.50 - 10.10 - 11.10 -
		11.50 - 12.05 - 12.15 - 12.45 - 13.05 - 13.20 - 13.35 - 13.50 - 14.10 -
		14.50 - 15.10 - 15.50 - 16.10 - 16.50 - 17.10 - 17.50 - 18.10 - 18.50 -
		19.10 - 19.50 - 20.15 - 20.45 - 21.15 - 21.45 - 22.15 - 22.45 - 23.15 -
		23.53.
	<b>Itterbeek</b> → <b>Brussel Rouppe/Bruxelles Rouppe</b> :	5.30 - 6.10 -
		6.40 - 7.00 - 7.19 - 7.39 - 7.55 - 8.35 - 8.55 - 9.15 - 9.35 - 9.55 - 10.15 -
		10.35 - 11.27 - 11.35 - 12.00 - 12.15 - 12.35 - 13.06 - 13.26 - 13.46 - 14.06 -
		14.26 - 14.46 - 15.26 - 16.06 - 16.26 - 16.46 - 17.26 - 18.06 - 18.26 -
		19.06 - 19.26 - 20.16 - 20.46 - 21.16 - 21.46 - 22.16 - 22.46 - 23.16.

**Brussel Rouppe/Bruxelles Rouppe** → **St-Gertrudis-Pede** : 6.33 - 8.50 - 9.50 - 12.15 - 13.05 - 15.10 - 16.10 - 17.10 - 18.10 - 19.10 - 20.15.

**St-Gertrudis-Pede** → **Brussel Rouppe/Bruxelles Rouppe** : 7.10 - 7.30 - 9.26 - 10.26 - 12.57 - 13.57 - 15.57 - 17.57 - 18.57 - 20.07 - 21.07.

**Brussel Rouppe/Bruxelles Rouppe** → **Dilbeek** : 8.13 - 9.30 - 10.10 - 11.10 - 13.35 - 20.45 - 23.15 - 23.53.

**Dilbeek** → **Brussel Rouppe/Bruxelles Rouppe** : 5.23 - 6.03 - 6.33 - 6.47 - 7.00 - 9.08 - 10.08 - 11.20 - 11.28 - 11.53.

**Van 3.6.73 tot 29.6.73 en van 3.9.73 tot 25.7.73.  
Du 3.6.73 au 29.6.73 et du 3.9.73 au 25.7.73.**

<b>Brussel Rouppe/Bruxelles Rouppe</b> → <b>Goede Lucht/Bon Air</b> :	6.00 - 6.33 - 6.55 - 7.05 - ● 7.20 -
	7.35 - 7.50 - 8.10 - 8.30 - 8.50 - 9.10 - ● 9.25 - 9.30 - 9.50 - 10.10 - 10.30 - 10.50 - 11.10 - 11.30 - 11.50 -
	12.05 - 12.20 - 12.35 - 12.50 - 13.05 - 13.20 - 13.35 - 13.50 - 14.10 - 14.30 - 14.50 - 15.10 - 15.30 - 15.50 -
	(2) 16.02 - 16.05 - 16.20 - 16.32 - 16.35 - 16.50 - 17.00 - 17.05 - 17.15 - ● 17.20 - 17.25 - 17.35 - (2)
	17.40 - ● 17.50 - 17.55 - 18.05 - 18.15 - 18.25 - 18.40 - 18.55 - 19.10 - 19.25 - 19.50 - 20.15 - 20.45 -
	21.15 - 21.45 - 22.15 - 22.45 - 23.15 - 23.53.
<b>Goede Lucht/Bon Air</b> → <b>Brussel Rouppe/Bruxelles Rouppe</b> :	5.35 - 6.15 - 6.35 - 6.45 - ● 6.52 - 6.54 -
	7.05 - 7.12 - 7.22 - 7.25 - ● 7.30 - 7.35 - 7.44 - 7.45 - ● 7.57 - 8.00 - 8.20 - 8.40 - 9.00 - 9.20 - 9.40 -
	10.00 - 10.20 - 10.40 - 11.00 - 11.20 - 11.40 - 12.00 - 12.12 - 12.30 - 12.40 - 13.05 - 13.12 - 13.30 - 13.40 -
	14.00 - 14.20 - 14.40 - 15.00 - 15.22 - 15.35 - ● 15.40 - 15.55 - 16.05 - 16.10 - 16.25 - 16.42 - 16.45 -
	16.50 - 16.56 - 17.10 - (1) 17.20 - 17.30 - 17.40 - 17.50 - 18.00 - 18.10 - 18.25 - 18.40 - 18.55 - 19.22 -
	19.50 - 20.20 - 20.50 - 21.20 - 21.50 - 22.20 - 22.50 - 23.20.
<b>Brussel Rouppe/Bruxelles Rouppe</b> → <b>Itterbeek</b> :	6.00 - 6.33 - 6.55 - 7.05 - 7.35 - 7.50 - 8.10 - 8.30 -
	8.50 - 9.10 - ● 9.25 - 9.30 - 10.10 - 11.10 - 11.30 - 11.50 - 12.20 - 12.50 - 13.20 - 13.35 - 14.10 - 14.30 -
	14.50 - 15.10 - 15.50 - (2) 16.02 - 16.05 - 16.32 - 16.35 - 16.50 - 17.00 - 17.05 - 17.15 - ● 17.20 17.25 -
	(2) 17.40 - ● 17.50 - 17.55 - 18.05 - 18.15 - 18.25 - 18.40 - 18.55 - 19.10 - 19.25 - 19.50 - 20.15 - 20.45 -
	21.15 - 21.45 - 22.15 - 22.45 - 23.15 - 23.53.
<b>Itterbeek</b> → <b>Brussel Rouppe/Bruxelles Rouppe</b> :	5.30 - 6.10 - 6.30 - 6.40 - ● 6.47 - 6.49 - 7.00 - 7.07 -
	7.17 - 7.20 - ● 7.25 - 7.30 - 7.39 - 7.40 - 7.55 - 8.15 - 8.35 - 8.55 - 9.15 - 9.35 - 9.55 - 10.35 - 11.35 -
	11.55 - 12.07 - 12.35 - 13.07 - 13.35 - 13.55 - 14.35 - 14.55 - 15.15 - 15.30 - ● 15.35 - 16.00 - 16.05 -
	16.37 - 16.51 - 17.05 - ● 17.18 - 17.25 - 17.35 - 17.45 - 17.55 - 18.20 - 18.35 - 18.50 - 19.19 - 19.45 -
	20.15 - 20.46 - 21.16 - 21.45 - 22.15 - 22.45 - 23.15.
<b>Brussel Rouppe/Bruxelles Rouppe</b> → <b>St-Gertrudis-Pede</b> :	6.00 - 6.33 - 6.55 - 8.50 - 10.10 -
	12.20 - 13.35 - 16.05 - 16.35 - 17.05 - 17.25 - 18.25 - 19.10.
<b>St-Gertrudis-Pede</b> → <b>Brussel Rouppe/Bruxelles Rouppe</b> :	6.40 - 7.30 - 7.45 - 9.26 - 10.26 - 12.58 -
	14.26 - 16.42 - 17.25 - 18.10 - 19.10 - 20.07.
<b>Brussel Rouppe/Bruxelles Rouppe</b> → <b>Dilbeek</b> :	9.10 - ● 9.25 - 9.30 - 14.10 - (2) 17.40 - 17.55 -
	18.05 - 18.15 - 18.40 - 18.55 - 19.25 - 19.50 - 23.15 - 23.53.
<b>Dilbeek</b> → <b>Brussel Rouppe/Bruxelles Rouppe</b> :	5.23 - 6.03 - 6.23 - 6.33 - ● 6.40 - 6.55 - 7.00 - 7.10 -
	● 7.18 - 7.23 - 9.48 - 12.00 - 15.10 - 15.55 - 18.45 - 19.40.

(1) Rijdt alleen in juli en augustus.  
(2) Rijdt niet in juli en augustus.

(1) Circule seulement en juillet et en août.  
(2) Supprimé en juillet et en août.

# A Brussel/Bruxelles - Goede Lucht/Bon Air - 518 - Itterbeek - Schepdaal - (Sint-Geertrudis-Pede)

AUTOBUS

## ZATERDAGS - SAMEDI

**Brussel Rouppe/Bruxelles Rouppe** → **Goede Lucht/Bon Air** : 6.00 - 6.33 - 6.55 - 7.05 - 7.20 - 7.40 - 8.00 - 8.10 - 8.20 - 8.30 - 8.50 - 9.10 - 9.30 - 9.50 - 10.10 - 10.30 - 10.50 - 11.10 - 11.30 - 11.50 - 12.05 - 12.15 - 12.30 - 12.45 - 13.05 - 13.20 - 13.35 - 13.50 - 14.10 - toutes les 20 min. - om de 20 min. - 19.50 - 20.15 - 20.45 - 21.15 - 21.45 - 22.15 - 22.45 - 23.15 - 23.53.

**Goede Lucht/Bon Air** → **Brussel Rouppe/Bruxelles Rouppe** : 5.35 - 6.15 - 6.35 - 6.45 - 6.59 - 7.12 - 7.24 - 7.32 - 7.44 - 7.55 - 8.05 - 8.25 - 8.40 - 9.00 - 9.20 - 9.40 - 10.00 - 10.20 - 10.40 - 11.00 - 11.20 - 11.35 - 11.40 - 11.55 - 12.10 - 12.25 - 12.45 - 13.05 - 13.15 - 13.35 - 13.55 - 14.15 - 14.35 - 14.55 - 15.15 - 15.35 - 15.55 - 16.15 - 16.35 - 16.55 - 17.15 - 17.35 - 17.55 - 18.15 - 18.35 - 18.55 - 19.15 - 19.35 - 19.55 - 20.20 - 20.50 - 21.20 - 21.50 - 22.20 - 22.50 - 23.20.

**Brussel Rouppe/Bruxelles Rouppe** → **Itterbeek** : 6.00 - 6.33 - 6.55 - 7.20 - 8.10 - 8.20 - 8.50 - 9.10 - 9.30 - 9.50 - 10.10 - 11.10 - 11.50 - 12.05 - 12.15 - 12.45 - 13.05 - 13.20 - 13.35 - 13.50 - 14.10 - 14.30 - 14.50 - 15.10 - 15.30 - 16.10 - 16.30 - 16.50 - 17.10 - 17.50 - 18.10 - 18.50 - 19.10 - 19.50 - 20.15 - 20.45 - 21.15 - 21.45 - 22.15 - 22.45 - 23.15 - 23.53.

**Itterbeek** → **Brussel Rouppe/Bruxelles Rouppe** : 5.30 - 6.10 - 6.30 - 6.40 - 6.54 - 7.07 - 7.19 - 7.39 - 7.50 - 8.35 - 8.55 - 9.15 - 9.35 - 9.55 - 10.15 - 10.35 - 11.25 - 11.35 - 12.05 - 12.20 - 12.40 - 13.10 - 13.30 - 13.50 - 14.10 - 14.30 - 14.50 - 15.10 - 15.30 - 16.10 - 16.30 - 16.50 - 17.10 - 17.30 - 18.10 - 18.30 - 19.10 - 19.30 - 20.15 - 20.45 - 21.15 - 21.45 - 22.15 - 22.45 - 23.15.

**Brussel Rouppe/Bruxelles Rouppe** → **St-Geertrudis-Pede** : 6.33 - 6.55 - 8.50 - 9.50 - 12.15 - 13.05 - 15.10 - 17.10 - 18.10 - 19.10 - 20.15.

**St-Geertrudis-Pede** → **Brussel Rouppe/Bruxelles Rouppe** : 7.10 - 7.30 - 9.26 - 10.26 - 13.02 - 14.02 - 16.02 - 18.02 - 19.02 - 20.08 - 21.08.

**Brussel Rouppe/Bruxelles Rouppe** → **Dilbeek** : 9.30 - 10.10 - 11.10 - 13.35 - 20.45 - 23.15 - 23.53.

**Dilbeek** → **Brussel Rouppe/Bruxelles Rouppe** : 5.23 - 6.03 - 6.33 - 6.47 - 7.00 - 10.10 - 11.20 - 11.30 - 12.02.

**Brussel Rouppe/Bruxelles Rouppe** → **Bettendries** : 11.10 - 16.50.

**Bettendries** → **Brussel Rouppe/Bruxelles Rouppe** : 9.05 - 14.20.

De onderliggende vertrekken bedienen Westland Shopping Center te Anderlecht, Sylvain Dupuislaan.

Les départs soulignés desservent le Westland Shopping Center à Anderlecht, Avenue Sylvain Dupuis.

## ZONDAGS - DIMANCHE

**Brussel Rouppe/Bruxelles Rouppe** → **Goede Lucht/Bon Air** : 6.45 - 7.15 - 7.45 - om de 30 min. - toutes les 30 min. - 12.45 - 13.10 - 13.30 - 13.50 - om de 20 min. - toutes les 20 min. - 19.50 - 20.15 - 20.45 - 21.15 - 21.45 - 22.15 - 22.45 - 23.15 - 23.53.

**Goede Lucht/Bon Air** → **Brussel Rouppe/Bruxelles Rouppe** : 6.20 - 6.50 - om de 30 min. - toutes les 30 min. - 12.20 - 12.40 - 13.10 - 13.30 - 13.50 - om de 20 min. - toutes les 20 min. - 19.50 - 20.20 - 20.50 - 21.20 - 21.50 - 22.20 - 22.50 - 23.20.

**Brussel Rouppe/Bruxelles Rouppe** → **Itterbeek** : 6.45 - 7.15 - 7.45 - om de 30 min. - toutes les 30 min. - 12.15 - 13.10 - 13.50 - vervolgens op het uur 10 en 50 - ensuite à l'heure 10 et 50 - 19.50 - 20.15 - 20.45 - 21.15 - 21.45 - 22.15 - 22.45 - 23.15 - 23.53.

**Itterbeek** → **Brussel Rouppe/Bruxelles Rouppe** : 6.16 - 6.46 - om de 30 min. - toutes les 30 min. - 12.16 - 12.36 - 13.26 - 14.06 - 14.26 - 14.46 - 15.26 - 16.06 - 16.26 - 16.46 - 17.26 - 18.06 - 18.26 - 19.06 - 19.26 - 20.16 - 20.46 - 21.16 - 21.46 - 22.16 - 22.46 - 23.16.

**Brussel Rouppe/Bruxelles Rouppe** → **Sint-Geertrudis-Pede** : 7.45 - 10.15 - 12.15 - 13.10 - 15.10 - 17.10 - 18.10 - 19.10 - 20.15.

**Sint-Geertrudis-Pede** → **Brussel Rouppe/Bruxelles Rouppe** : 8.37 - 11.07 - 13.17 - 13.57 - 15.57 - 17.57 - 18.57 - 20.07 - 21.07.

**Brussel Rouppe/Bruxelles Rouppe** → **Dilbeek** : 8.15 - 10.45 - 20.45 - 23.15 - 23.53.

**Dilbeek** → **Brussel Rouppe/Bruxelles Rouppe** : 6.09 - 6.39 - 8.09 - 10.39 - 12.29.

## Connaissez-vous le Musée du Tramway de Schepdaal?

Accessible de Pâques au 31 octobre, tous les samedis, dimanches et jours fériés de 14 à 18 heures.

Pour tous renseignements et visites en groupe : S.N.C.V. - Brabant - R. Bara - 105-107, 1070 Bruxelles - Tél. (02) 21.00.07.

**F****Brussel/Bruxelles - Scheut -  
Het Rad/La Roue - Zuun****519****AUTOBUS**

Br. Noord/Nord.....	0'
Br. (R. Ribaucourtstr.) ..	4'
Molenbeek (V.D.Heuvel) ..	8'
Anderlecht (Scheut) ....	13'
Anderlecht (Doverstr.) ..	16'
Anderlecht (R. Douvres) ..	19'
Anderlecht (Veeweyde) ..	22'
Anderlecht (Rad/Roue)....	22'
S.P.Leeuw-Zuun....	28'

**WEEK (behalve zaterdags) - SEMAINE (sauf samedi)**

**Brussel Noord / Bruxelles Nord → Het Rad/La Roue** : 6.18 - 6.42 - 7.02 - 7.20 - 7.40 - 7.50 - 8.05 - 8.15 - 8.25 - 8.35 - 8.45 - 9.00 - 9.10 - 9.20 - 9.35 - om de 20 min. - toutes les 20 min. - 16.15 - 16.30 - 16.45 - 16.55 - 17.05 - 17.15 - 17.25 - 17.35 - 17.45 - 17.55 - 18.05 - 18.15 - 18.30 - 18.40 - 18.55 - 19.10 - 19.25 - 19.40 - 20.00 - 20.30 - 21.00 - 21.30 - 22.00 - 22.30 - 23.00 - 23.30.

**Brussel Noord/Bruxelles Nord → Zuun** : 6.18 - 6.42 - (7.02 - 7.20 - tot/jusque Wittouck) - 15.55 - 16.15 - 16.30 - 16.45 - 17.05 - 17.45.

**Het Rad/La Roue → Brussel Noord/Bruxelles Nord** : 5.45 - 6.10 - 6.30 - 6.47 - 7.02 - 7.10 - 7.20 - 7.30 - 7.40 - 7.50 - 8.06 - 8.12 - 8.25 - 8.45 - 9.00 - 9.24 - 9.44 - om de 20 min. - toutes les 20 min. - 15.24 - 15.42 - 15.54 - 16.06 - 16.15 - 16.25 - 16.42 - 17.06 - 17.22 - 17.35 - 18.00 - 18.18 - 18.34 - 18.48 - 19.04 - 19.25 - 19.55 - 20.25 - 20.55 - 21.25 - 21.55 - 22.25 - 22.55.

**Zuun → Brussel Noord/Bruxelles Nord** : 6.41 - 7.04 - 7.34 - (7.45 - 8.01 - van/de Wittouck) - 16.36 - 17.00 - 17.16 - 17.54 - 18.42.

S.P.Leeuw-Zuun .....	0.
Anderlecht (Rad/Roue) ...	6
Anderlecht (Veeweyde) ..	9
Anderlecht (Doverstr.) ..	12'
Anderlecht (R. Douvres) ..	12'
Anderlecht (Scheut) .....	15'
Molenbeek (V.D.Heuvel) ..	20'
Br. (R. Ribaucourtstr.) ..	24'
Br. Noord/Nord.....	30'

Op de spitsuren is de rittijd verlengd met 5 min.

Durée du trajet allongée de 5 min. aux heures de pointe

**ZATERDAGS - SAMEDI**

**Brussel Noord/ Bruxelles Nord → Het Rad/La Roue** : 6.20 - 6.50 - 7.20 - 7.50 - 8.20 - 9.00 - 9.15 - 9.35 - om de 20 min. - toutes les 20 min. - 19.35 - 20.00 - 20.30 - 21.00 - 21.30 - 22.00 - 22.30 - 23.00 - 23.30.

**Brussel Noord/Bruxelles Nord → Zuun** : 11.55 - 12.35.

**Het Rad/La Roue → Brussel Noord/Bruxelles Nord** : 5.49 - 6.19 - 6.49 - 7.19 - 7.53 - 8.25 - 8.45 - 9.00 - 9.24 - 9.44 - om de 20 min. - toutes les 20 min. - 12.44 - 13.04 - om de 20 min. - toutes les 20 min. - 19.04 - 19.25 - 19.55 - 20.25 - 20.55 - 21.25 - 21.55 - 22.25 - 22.55.

**Zuun → Brussel Noord/Bruxelles Nord** : 7.47 - 12.38.**ZONDAGS - DIMANCHE**

**Brussel Noord/Bruxelles Nord → Het Rad/La Roue** : 7.05 - 7.35 - 8.05 - 8.35 - 9.00 - om de 30 min. - toutes les 30 min. - 12.00 - 12.30 - 12.55 - 13.15 - 13.35 - om de 20 min. - toutes les 20 min. - 19.35 - 20.00 - 20.30 - 21.00 - 21.30 - 22.00 - 22.30 - 23.00.

**Het Rad/La Roue → Brussel Noord/Bruxelles Nord** : 6.30 - 7.00 - 7.30 - 8.00 - 8.25 om de 30 min. - toutes les 30 min. - 12.25 - 12.44 - 13.04 - om de 20 min. - toutes les 20 min. - 19.04 - 19.25 - 19.55 - 20.25 - 20.55 - 21.25 - 21.55 - 22.25 - 22.55.

**F****L<sup>K</sup> L<sup>K</sup>****Bruxelles/Brussel - Anderlecht -  
Vogelzang (Cimetière-Begraafplaats)****520**  
**AUTOBUS****SEMAINE - WEEK**

**Bruxelles Nord/Brussel Noord → Vogelzang [F]** : 8.25 - 9.00 - 9.35 - 10.15 - 10.35 - 11.15 - 11.35 - 12.15 - 12.35 - 13.15 - 13.35 - 14.15 - 14.35 - 15.15 - 15.35 - 16.15.

**Bruxelles Roupe/Brussel Roupe → Vogelzang [Lk-Lk]** : 8.08 - 8.38 - 9.08 - 9.38 - 10.08 - 10.38 - 11.08 - 11.38 - 12.08 - 12.38 - 13.08 - 13.38 - 14.08 - 14.38 - 15.08 - 15.38 - 16.15.

**Vogelzang → Bruxelles Nord/Brussel Noord [F]** : 9.20 - 10.00 - 10.20 - 11.00 - 11.20 - 12.00 - 12.20 - 13.00 - 13.20 - 14.00 - 14.20 - 15.00 - 15.20 - 15.51 - 16.11 - 17.31.

**Vogelzang → Bruxelles Roupe/Brussel Roupe [Lk-Lk]** : 8.32 - 9.02 - 9.32 - 10.02 - 10.32 - 11.02 - 11.32 - 12.02 - 12.32 - 13.32 - 14.32 - 15.02 - 15.32 - 16.02 - 16.32 - 17.02 - 17.32.

**SAMEDI - ZATERDAGS**

**Bruxelles Nord/Brussel Noord → Vogelzang [F]** : 8.20 - 9.00 - 9.35 - 10.15 - 10.35 - 10.55 - 11.15 - 11.35 - 12.15 - 13.15 - 13.35 - 14.15 - 14.35 - 15.15 - 15.35 - 16.15.

**Bruxelles Roupe/Brussel Roupe → Vogelzang [Lk-Lk]** : 8.08 - 8.38 - 9.08 - 9.38 - 10.08 - 10.38 - 11.08 - 11.38 - 12.08 - 12.38 - 13.08 - 13.38 - 14.08 - 14.38 - 15.08 - 15.38 - 16.08.

**Vogelzang → Bruxelles Nord/Brussel Noord [F]** : 9.20 - 10.00 - 10.20 - 11.00 - 11.20 - 12.00 - 12.20 - 13.00 - 13.20 - 14.00 - 14.20 - 15.00 - 15.20 - 16.00 - 16.20 - 17.00 - 17.20.

**Vogelzang → Bruxelles Roupe/Brussel Roupe [Lk-Lk]** : 8.32 - 9.02 - 9.32 - 10.02 - 10.32 - 11.02 - 11.32 - 12.02 - 12.32 - 13.32 - 14.32 - 15.32 - 16.32 - 17.32.

*plus sûr  
par tous les temps*

# MICHELIN

## ZX RADIAL



*het huis*  
**EXCELSIOR**

Cipriaan Verhavertstraat. 12 - 1500 HALLE

**TELEFOON : 56.43.89**

Aanvaardt alle was en nieuwkuis  
Afhaling en bestelling ten huize  
Heeft zich gespecialiseerd in alle  
kinderkleding, geboortegeschen-  
ken, dames-en herenondergoed.  
en mercerie. Het huis gelast zich  
ook met het afleveren van de  
weekab. der N.M.V.B.

ALLES VOOR FOTO - FILM - DIA

# studio teurlings

66, STEENWEG NAAR NINOVE - HALLE

GROOTSTE KORTING - BESTE SERVICE

F  
L<sup>K</sup>-L<sup>K</sup>

**Bruxelles/Brussel - Anderlecht -  
Vogelzang (Cimetière-Begraafplaats)**

**520**  
AUTOBUS

**DIMANCHE - ZONDAGS**

**Bruxelles Nord/Brussel Noord** → **Vogelzang** [F]: 8.35 - 9.00 - 9.30 - 10.00 - 10.30 - 11.00 - 11.30 - 12.00 - 12.30 - 13.15 - 13.35 - 14.15 - 14.35 - 15.15 - 15.35 - 16.15.

**Bruxelles Roupe/Brussel Roupe** → **Vogelzang** [Lk-Lk]: 8.08 - 9.08 - 10.08 - 11.08 - 12.08 - 12.38 - 13.08 - 13.38 - 14.08 - 14.38 - 15.08 - 15.38.

**Vogelzang** → **Bruxelles Nord/Brussel Noord** (F): 9.20 - 9.51 - 10.21 - 10.51 - 11.21 - 11.51 - 12.21 - 12.40 - 13.00 - 13.20 - 14.00 - 14.20 - 15.00 - 15.20 - 15.40 - 16.00 - 16.20 - 17.00 - 17.20.

**Vogelzang** → **Bruxelles Roupe/Brussel Roupe** [Lk-Lk]: 8.26 - 9.32 - 10.32 - 11.32 - 12.32 - 13.02 - 13.32 - 14.02 - 14.32 - 15.02 - 15.32 - 16.02 - 16.32 - 17.02 - 17.32.

— Prendre le bus ou descendre à l'arrêt Avenue des Immortelles.  
— Bus nemen of uitstappen aan de halte Stroblomenlaan.

H<sup>L</sup>  
H<sup>K</sup>  
L<sup>K</sup>

**Brussel/Bruxelles - Zuun - Halle - Leerbeek**  
**Brussel/Bruxelles - Zuun**  
**Brussel/Bruxelles - Het Rad/La Roue**

**521**  
AUTOBUS

	1 ▲	3 ▲ (22)	5 ▲	7 ▲	9 ○	11 ▲	13 ▲	15 ○	17 +	19 ▲
<b>Brus.-Brux. (Roupe)</b> .....			5.30	5.55	6.00	6.10	6.25	6.30	6.32	6.35
Br. (Zuid-Midi) .....		5.30	5.32	5.58	6.03	6.13	6.28	6.33	6.35	6.38
Anderl. (Vaart-Canal) .....		5.35	5.37	6.03	6.08	6.18	6.33	6.38	6.40	6.43
Anderl. (Democratie) .....		5.38	5.40	6.06	6.11	6.21	6.36	6.41	6.43	6.46
Anderl. (Rad-Roue) .....	5.25	5.43	5.45	6.11	6.16	6.26	6.41	6.46	6.47	6.51
St-P.-Leeuw (Negenm.) .....	5.28	5.46	5.48	6.14	6.19	6.29	6.44	6.49	6.50	6.54
St-P.-Leeuw (Zuun) .....	5.31	5.50	5.51	6.17	6.22	6.33	6.48	6.52	6.52	6.58
Lot (Stationstraat) .....										
St-P.-Leeuw (Station) .....			5.56	6.22	6.27		6.53	6.57		
Brukom (Europalaan) .....			5.58	6.24	6.29		6.55	6.59		
Halle (Brusselse Pt) .....			6.03	6.29	6.34		7.01	7.04		
Halle (Ninoofse Pt) .....			6.05	6.31	6.36		7.03	7.06		
Halle (Bergense Pt) .....							7.05			
Pepingen (W. Bellingen) .....			6.12	6.38	6.43			7.13		
Pepingen (Kerk) .....			6.13	6.39	6.44			7.14		
Leerbeek (Stelplaats) .....			6.17	6.43	6.48			7.19		

	21 ▲	23 ▲ (18)	25 ▲	27 ○	29 +	31 ▲	33 ▲	35 ▲	37 ○	39 ▲
<b>Brus.-Brux. (Roupe)</b> .....		6.50	6.56	7.00	7.02	7.01	7.05	7.10	7.15	7.18
Br. (Zuid-Midi) .....	6.50	6.52	6.59	7.03	7.05	7.06	7.10	7.15	7.18	7.23
Anderl. (Vaart-Canal) .....	6.55	6.57	7.04	7.08	7.10	7.12	7.16	7.21	7.23	7.29
Anderl. (Democratie) .....	6.58	7.00	7.07	7.11	7.13	7.15	7.19	7.24	7.26	7.32
Anderl. (Rad-Roue) .....	7.03	7.05	7.12	7.16	7.17	7.20	7.24	7.29	7.31	7.37
St-P.-Leeuw (Negenm.) .....	7.06	7.08	7.15	7.19	7.20	7.23	7.27	7.32	7.34	7.40
St-P.-Leeuw (Zuun) .....	7.10	7.12	7.19	7.23	7.22	7.27	7.31	7.36	7.38	7.44
Lot (Stationstraat) .....										
St-P.-Leeuw (Station) .....		7.17		7.28	7.27		7.36		7.43	
Brukom (Europalaan) .....		7.19		7.30	7.29		7.38			
Halle (Brusselse Pt) .....		7.25		7.36	7.34		7.44			
Halle (Ninoofse Pt) .....		7.27		7.38	7.36					
Halle (Bergense Pt) .....				7.40						
Pepingen (W. Bellingen) .....		7.37			7.43					
Pepingen (Kerk) .....		7.38			7.44					
Leerbeek (Stelplaats) .....		7.44			7.48					

	41 ▲	43 +	45 ○	47 ▲ (18)	49 ●	51 ●	53 ▲	53a ▲	55 ○	57 ●
<b>Brus.-Brux. (Roupe)</b> .....	7.24	7.32	7.30	7.33		7.38	7.40	7.45	7.45	7.50
Br. (Zuid-Midi) .....	7.29	7.35	7.33	7.38		7.43	7.45	7.48	7.48	
Anderl. (Vaart-Canal) .....	7.35	7.40	7.38	7.44		7.49	7.51	7.53	7.53	
Anderl. (Democratie) .....	7.38	7.43	7.41	7.47		7.52	7.54	7.56	7.56	
Anderl. (Rad-Roue) .....	7.43	7.47	7.46	7.52		7.57	7.59	8.01	8.01	
St-P.-Leeuw (Negenm.) .....	7.46	7.50	7.49	7.55	8.00	8.00	8.02	8.04	8.04	
St-P.-Leeuw (Zuun) .....	7.50	7.52	7.53	7.59	8.03	8.04	8.06	8.08	8.08	
Lot (Stationstraat) .....	7.56						8.12		8.13	
St-P.-Leeuw (Station) .....			7.58	8.04	8.09					
Brukom (Europalaan) .....			8.00	8.06	8.11					
Halle (Brusselse Pt) .....			8.06	8.12	8.17					
Halle (Ninoofse Pt) .....			8.08	8.14	8.19					
Halle (Bergense Pt) .....				8.16	8.21					
Pepingen (W. Bellingen) .....			8.15							
Pepingen (Kerk) .....			8.16							
Leerbeek (Stelplaats) .....			8.21							

Av. Van Laerl.  
8.05

H<sup>L</sup> Brussel/Bruxelles - Zuun - Halle - Leerbeek  
 H<sup>K</sup> Brussel/Bruxelles - Zuun  
 L<sup>K</sup> Brussel/Bruxelles - Het Rad/La Roue

521

AUTOBUS

	59 ⊗ (16)	61 ●	63 ⊕	63a ●	65 ⊗	67 ⊗	69 ⊕	71 ⊗ (14)	73 ⊕ (14)	75 (5)
<b>Brus.-Brux. (Roupe)</b>	Dir. 7.50	7.52	8.00	8.02	8.05	8.15	8.20	8.30	8.40	
Br. (Zuid-Midi)	7.55	7.57	8.03	8.05	8.10	8.18	8.23	8.33	8.43	
Anderl. (Vaart/Canal)	8.01	8.03	8.08	8.10	8.16	8.23	8.28	8.38	8.48	
Anderl. (Democratie)	8.04	8.06	8.11	8.13	8.19	8.26	8.31	8.41	8.51	
Anderl. (Rad-Roue)	8.09	8.11	8.16	8.18	8.24	8.31	8.36	8.46	8.56	
St-P.-Leeuw (Negenm.)	8.12	↓	8.19	8.21	8.27	8.34	8.39	8.49	8.59	
St-P.-Leeuw (Zuun)	8.16	↓	8.23	8.25	8.31	8.38	8.43	8.53	9.03	9.04
Lot (Stationstraat)	↓	↓	↓	↓	↓	↓	8.46	↓	↓	9.09
St-P.-Leeuw (Station)	8.21	↓	8.28	↓	8.36	↓	↓	8.58	9.08	↓
Brukum (Europalaan)	8.23	↓	8.30	↓	8.38	↓	↓	9.00	9.10	9.12
Halle (Brusselse Pt)	8.29	↓	8.36	↓	8.44	↓	↓	9.06	9.16	9.18
Halle (Ninoofse Pt)	8.31	↓	8.28	↓	8.46	↓	↓	9.15	9.18	9.20
Halle (Bergense Pt)	↓	↓	↓	↓	8.48	↓	↓	9.10	9.25	9.22
Pepingen (W. Bellingen)	8.38	↓	8.45	↓	↓	↓	↓	9.22	↓	↓
Pepingen (Kerk)	8.39	↓	8.46	↓	↓	↓	↓	↓	↓	↓
Leerbeek (Stelplaats)	8.43	↓	8.50	↓	↓	↓	↓	↓	↓	↓

	77 ⊗	79	81 ⊗	83 ⊕	85 ⊗	87 ⊕	89 ⊗	91	93 ⊗	95 ⊕
<b>Brus.-Brux. (Roupe)</b>	8.45	9.00	9.15	9.20	9.30	9.40	9.45	10.00	10.15	10.20
Br. (Zuid/Midi)	8.48	9.03	9.18	9.23	9.33	9.43	9.48	10.03	10.18	10.23
Anderl. (Vaart-Canal)	8.53	9.08	9.23	9.28	9.38	9.48	9.53	10.08	10.23	10.28
Anderl. (Democratie)	8.56	9.11	9.26	9.31	9.41	9.51	9.56	10.11	10.26	10.31
Anderl. (Rad-Roue)	9.01	9.16	9.31	9.36	9.46	9.56	10.01	10.16	10.31	10.36
St-P.-Leeuw (Negenm.)	9.04	9.19	9.34	9.39	9.49	9.59	10.04	10.19	10.34	10.39
St-P.-Leeuw (Zuun)	9.08	9.23	9.38	9.43	9.53	10.03	10.08	10.23	10.38	10.43
Lot (Stationstraat)	↓	↓	9.43	9.48	↓	↓	↓	↓	10.43	10.48
St-P.-Leeuw (Station)	↓	9.28	↓	↓	9.58	10.08	↓	↓	10.28	↓
Brukum (Europalaan)	↓	9.30	↓	↓	10.00	10.10	↓	↓	10.30	↓
Halle (Brusselse Pt)	↓	9.36	↓	↓	10.06	10.16	↓	↓	10.36	↓
Halle (Ninoofse Pt)	↓	9.38	↓	↓	10.08	10.18	↓	↓	10.38	↓
Halle (Bergense Pt)	↓	↓	↓	↓	10.10	10.20	↓	↓	↓	↓
Pepingen (W. Bellingen)	↓	9.45	↓	↓	↓	↓	↓	10.45	↓	↓
Pepingen (Kerk)	↓	9.46	↓	↓	↓	↓	↓	10.46	↓	↓
Leerbeek (Stelplaats)	↓	9.50	↓	↓	↓	↓	↓	10.50	↓	↓

	97 ⊗ (14)	99 ⊕ (14)	101 ⊗	103	105 ⊕	107 +	109 ⊗ (6)	111 ○ (2)	113 +	115 ⊗ (6)
<b>Brus.-Brux. (Roupe)</b>	10.30	10.40	10.45	11.00	11.15	11.20	11.30	11.30	11.40	11.45
Br. (Zuid-Midi)	10.33	10.43	10.48	11.03	11.18	11.23	11.33	11.33	11.43	11.48
Anderl. (Vaart-Canal)	10.36	10.48	10.53	11.08	11.23	11.28	11.38	11.38	11.48	11.53
Anderl. (Democratie)	10.41	10.51	10.56	11.11	11.26	11.31	11.41	11.41	11.51	11.56
Anderl. (Rad-Roue)	10.46	10.56	11.01	11.16	11.31	11.36	11.46	11.46	11.56	12.01
St-P.-Leeuw (Negenm.)	10.49	10.59	11.04	11.19	11.34	11.39	11.49	11.49	11.59	12.04
St-P.-Leeuw (Zuun)	10.53	11.03	11.08	11.23	11.38	11.43	11.53	11.53	12.03	12.08
Lot (Stationstraat)	↓	↓	↓	↓	11.43	11.48	↓	↓	↓	↓
St-P.-Leeuw (Station)	10.58	11.08	↓	11.28	↓	↓	11.58	11.58	12.08	↓
Brukum (Europalaan)	11.00	11.10	↓	11.30	↓	↓	12.00	12.00	12.10	↓
Halle (Brusselse Pt)	11.06	11.16	↓	11.36	↓	↓	12.06	12.06	12.16	↓
Halle (Ninoofse Pt)	11.15	11.18	↓	11.38	↓	↓	12.08	12.18	12.18	↓
Halle (Bergense Pt)	11.10	↓	↓	↓	↓	↓	12.10	↓	12.20	↓
Pepingen (W. Bellingen)	11.22	11.25	↓	11.45	↓	↓	↓	12.28	↓	↓
Pepingen (Kerk)	↓	↓	↓	11.46	↓	↓	↓	12.29	↓	↓
Leerbeek (Stelplaats)	↓	↓	↓	11.50	↓	↓	↓	12.35	↓	↓

	117 ○ (2)	119 ⊕ (10)	121 ○ (16)	123 □	125 ● (3)	127 ⊕	129 +	131 ○ ●	133 ⊕	135 + (14)
<b>Brus.-Brux. (Roupe)</b>	Dir. 12.15	11.45	12.00	12.00	12.10	12.15	12.20	12.28	12.30	12.40
Br. (Zuid-Midi)	Halle (Suikerkerk) 12.15 Halle (Parkin) 12.20	11.48	12.03	12.03	12.13	12.18	12.23	12.31	12.33	12.43
Anderl. (Vaart-Canal)	11.53	12.08	12.08	12.18	12.23	12.28	12.36	12.38	12.48	12.58
Anderl. (Democratie)	11.56	12.11	12.11	12.21	12.26	12.31	12.39	12.41	12.51	13.01
Anderl. (Rad-Roue)	12.01	12.16	12.16	12.26	12.31	12.36	12.44	12.46	12.56	13.06
St-P.-Leeuw (Negenm.)	12.04	12.19	12.19	12.29	12.34	12.39	12.47	12.49	12.59	13.09
St-P.-Leeuw (Zuun)	12.08	12.23	12.23	12.33	12.38	12.43	12.51	12.53	13.03	13.13
Lot (Stationstraat)	↓	↓	↓	↓	↓	↓	↓	↓	↓	↓
St-P.-Leeuw (Station)	↓	12.13	12.28	↓	12.38	↓	↓	↓	12.58	13.08
Brukum (Europalaan)	↓	12.15	12.30	↓	↓	↓	↓	↓	13.00	13.10
Halle (Brusselse Pt)	↓	12.21	12.36	↓	↓	↓	↓	↓	13.06	13.16
Halle (Ninoofse Pt)	↓	12.23	12.38	↓	↓	↓	↓	↓	13.08	13.18
Halle (Bergense Pt)	↓	↓	↓	↓	↓	↓	↓	↓	13.10	↓
Pepingen (W. Bellingen)	12.33	12.36	12.45	12.45	↓	↓	↓	↓	↓	13.25
Pepingen (Kerk)	12.34	12.37	12.46	12.46	↓	↓	↓	↓	↓	↓
Leerbeek (Stelplaats)	12.40	12.43	12.50	12.50	↓	↓	↓	↓	↓	↓

**H<sup>L</sup> Brussel/Bruxelles - Zuun - Halle - Leerbeek**  
**H<sup>K</sup> Brussel/Bruxelles - Zuun**  
**L<sup>K</sup> Brussel/Bruxelles - Het Rad/La Roue**

**521**  
**AUTOBUS**

	137 O ●	139 ▲	141	143 ⊗	145 ⊕	147 ⊗	149 ⊕	151 ⊗	153	155 ⊗
<b>Brus.-Brux. (Roupe)</b> .....	12.43	12.45	13.00	13.15	13.20	13.30	13.40	13.45	14.00	14.15
Br. (Zuid-Midi) .....	12.46	12.48	13.03	13.18	13.23	13.33	13.43	13.48	14.03	14.18
Anderl. (Vaart-Canal) .....	12.51	12.53	13.08	13.23	13.28	13.38	13.48	13.53	14.08	14.23
Anderl. (Democratie) .....	12.54	12.56	13.11	13.26	13.31	13.41	13.51	13.56	14.11	14.26
Anderl. (Rad-Roue) .....	12.59	13.01	13.16	13.31	13.36	13.46	13.56	14.01	14.16	14.31
St-P.-Leeuw (Negenm.) .....	13.02	13.04	13.19	13.34	13.39	13.49	13.59	14.04	14.19	14.34
St-P.-Leeuw (Zuun) .....	13.06	13.08	13.23	13.38	13.43	13.53	14.03	14.08	14.23	14.38
Lot (Stationstraat) .....		13.13	↓	13.43	13.48				↓	14.43
St-P.-Leeuw (Station) .....		○	13.28			13.58	14.08		14.28	
Brukcom (Europalaan) .....			13.30			14.00	14.10		14.30	
Halle (Brusselse Pt) .....			13.36			14.06	14.16		14.36	
Halle (Ninoofse Pt) .....			13.38			14.08	14.18		14.38	
Halle (Bergense Pt) .....			↓			14.10	14.20		↓	
Pepingen (W. Bellingen) .....			13.45						14.45	
Pepingen (Kerk) .....			13.46						14.46	
Leerbeek (Stelplaats) .....			13.50						14.50	

	157 ⊕	159 ⊗(14)	161 ⊕(14)	163 ⊗	165 ⊗	167 ⊕	169 ⊗	171 ●	173 ⊕	175 ⊗
<b>Brus.-Brux. (Roupe)</b> .....	14.20	14.30	14.40	14.45	15.00	15.00	15.15	(11)	15.20	15.30
Br. (Zuid-Midi) .....	14.23	14.33	14.43	14.48	15.03	15.03	15.18	(4)	15.23	15.33
Anderl. (Vaart-Canal) .....	14.28	14.38	14.48	14.53	15.08	15.08	15.23		15.28	15.38
Anderl. (Democratie) .....	14.31	14.41	14.51	14.56	15.11	15.11	15.26		15.31	15.41
Anderl. (Rad-Roue) .....	14.36	14.46	14.56	15.01	15.16	15.16	15.31		15.36	15.46
St-P.-Leeuw (Negenm.) .....	14.39	14.49	14.59	15.04	15.19	15.19	15.34		15.39	15.49
St-P.-Leeuw (Zuun) .....	14.43	14.53	15.03	15.08	15.23	15.23	15.38		15.43	15.53
Lot (Stationstraat) .....	14.48	↓	↓		15.28				15.48	15.58
St-P.-Leeuw (Station) .....		14.58	15.08			15.28	15.43			
Brukcom (Europalaan) .....		15.00	15.10			15.30	15.45			
Halle (Brusselse Pt) .....		15.06	15.16			15.36	15.51			
Halle (Ninoofse Pt) .....		15.15	15.18			15.38	15.53			
Halle (Bergense Pt) .....		15.10	↓					15.58		
Pepingen (W. Bellingen) .....		15.22	15.25			15.45	16.00		16.08	
Pepingen (Kerk) .....						15.46	16.01		16.09	
Leerbeek (Stelplaats) .....						15.50	16.05		16.15	

	177 ⊕	179 ● (11) (13)	181 ⊗	181a ⊗	181b ⊗ (8)	183 ⊕ (25)	185 ● (11)	187 ⊗	189 ⊕	191 ⊗ (14) (7)
<b>Brus.-Brux. (Roupe)</b> .....	15.40		15.45	15.55	15.58	Dir. 16.00		16.12	16.20	16.20
Br. (Zuid-Midi) .....	15.43		15.48	15.58	16.01	16.03		16.15	16.23	16.23
Anderl. (Vaart-Canal) .....	15.48		15.53	16.03	16.06	16.08		16.20	16.28	16.28
Anderl. (Democratie) .....	15.51		15.56	16.06	16.09	16.11		16.23	16.31	16.31
Anderl. (Rad-Roue) .....	15.56		16.01	16.11	16.14	16.16		16.28	16.36	16.36
St-P.-Leeuw (Negenm.) .....	15.59		16.04	16.14	16.17	16.19		16.31	16.39	16.39
St-P.-Leeuw (Zuun) .....	16.03		16.08	16.18	16.21	16.23			16.43	16.43
Lot (Stationstraat) .....		↓	↓						↓	↓
St-P.-Leeuw (Station) .....	16.08		16.13			16.28				16.48
Brukcom (Europalaan) .....	16.10		16.15			16.30				16.50
Halle (Brusselse Pt) .....	16.16		16.21			16.36				16.56
Halle (Ninoofse Pt) .....	16.18		16.23			16.38				17.05
Halle (Bergense Pt) .....	16.20	16.18	16.25			16.38	16.50			17.00
Pepingen (W. Bellingen) .....		16.33				16.45	16.58			
Pepingen (Kerk) .....		16.34				16.46	16.59			
Leerbeek (Stelplaats) .....		16.45				16.50	17.05			17.12

	193 ⊗	195 ●	197 ⊕ (14)	199 ⊗ (25)	201 ⊗	203 ⊕	205 ⊗ (19)	207 ⊕ ▲	209 ⊗	211 ⊗ (9)
<b>Brus.-Brux. (Roupe)</b> .....	16.30	16.38	16.40	Dir. 16.40	16.53	17.00	Dir. 17.00	Dir. 17.02	17.05	17.13
Br. (Zuid-Midi) .....	16.35	16.43	16.43	16.45	16.58	17.03	17.05	17.07	17.10	17.18
Anderl. (Vaart-Canal) .....	16.41	16.49	16.48	16.51	17.04	17.08	17.11	17.13	17.16	17.24
Anderl. (Democratie) .....	16.44	16.52	16.51	16.54	17.07	17.11	17.14	17.16	17.19	17.27
Anderl. (Rad-Roue) .....	16.49	16.57	16.56	16.59	17.12	17.16	17.19	17.21	17.24	17.32
St-P.-Leeuw (Negenm.) .....	16.52	17.00	16.59	17.02	17.15	17.19	17.22	17.24	17.27	17.35
St-P.-Leeuw (Zuun) .....	16.56	17.04	17.03	17.06	17.19	17.23	17.26	17.28	17.31	17.39
Lot (Stationstraat) .....	17.02								17.37	
St-P.-Leeuw (Station) .....		17.08	17.08	17.11		17.28	17.28	17.33		17.44
Brukcom (Europalaan) .....		17.11	17.10	17.13		17.30	17.31	17.35		
Halle (Brusselse Pt) .....			17.16	17.19		17.36	17.37	17.41		
Halle (Ninoofse Pt) .....			17.18	17.21		17.38	17.39	17.43		
Halle (Bergense Pt) .....			↓							
Pepingen (W. Bellingen) .....			17.25	17.31		17.45	17.49	17.53		
Pepingen (Kerk) .....				17.32		17.46	17.50	17.54		
Leerbeek (Stelplaats) .....				17.38		17.50	17.56	18.00		

# STAR-COLOR

SPÉCIALISTE DE LA PEINTURE

33, avenue de Stalingrad, 33 - 1000 BRUXELLES

Téléphone : (02) 12.68.53

(près terminus tram et autobus vicinaux)

## STELATEX - PERMALINE

CONSEILS TECHNIQUES

## Institut des Sœurs de Notre-Dame

40, rue de Veeweide - ANDERLECHT (1070 Bruxelles) - Tel. (02) 21.04.41

**ENSEIGNEMENT** gardien - primaire - moyen  
(diplômes homologués)

Humanités gréco-latines, latin sciences  
modernes - économiques et scientifiques B

**DEMI-PENSIONNAT**

**EXTERNAT**

AUTOBUS 46—49—76—A—HL—~~HL~~—LK—~~LK~~—MH—F et bus spécial TRAMS 103

DE GROOTSTE KEUZE VAN WASMACHINES VINDT U BIJ BERCKMANS

**VAN 1.690 F. TOT 22.900 F.**

WASMACHINE FABRIEK

VANDENPEEREBOOMSTRAAT 66/88

**1500 HALLE**

**Berckmans**

TEL. 56.55.92 - 56.34.63 - 56.25.75




**H<sup>L</sup> Brussel/Bruxelles - Zuun - Halle - Leerbeek**
**H<sup>K</sup> Brussel/Bruxelles - Zuun**
**L<sup>K</sup> Brussel/Bruxelles - Het Rad/La Roue**
**521**  
**AUTOBUS**

	213 ⊕	215 ⊗ (19)	217 ⊗ ▲	219 ⊗ ●	221 ⊗ ▲	223 ⊗	225 ⊗ ●	227 ⊕	229 ⊗ (19)	231 ▲ (1)
<b>Brus.-Brux. (Roupe)</b> .....	17.20	Dir. 17.20	Dir. 17.22	17.20	17.25	17.30	17.35	17.40	Dir. 17.40	Dir. 17.42
Br. (Zuid-Midi).....	17.23	17.25	17.27	17.25	17.30	17.35	17.40	17.43	17.45	17.47
Anderl. (Vaart-Canal).....	17.28	17.31	17.33	17.31	17.36	17.41	17.46	17.48	17.51	17.53
Anderl. (Democratie).....	17.31	17.34	17.36	17.34	17.39	17.44	17.49	17.51	17.54	17.56
Anderl. (Rad - Roue).....	17.36	17.39	17.41	17.39	17.44	17.49	17.54	17.56	17.59	18.01
St-P.-Leeuw (Negenm.).....	17.39	17.42	17.44	17.42	17.47	17.52	17.57	17.59	18.02	18.04
St-P.-Leeuw (Zuun).....	17.43	17.46	17.48	↓	17.51	17.56	18.01	18.03	18.06	18.08
Lot (Stationstraat).....	17.48	via Lot	17.53	Wateroren- straat (17.44)		18.02		18.08	via Lot	18.13
St-P.-Leeuw (Station).....								18.10	18.11	
Brukum (Europalaan).....		17.51	17.55					18.16	18.17	
Halle (Brusselse Pt).....		17.57	18.01					18.18	18.19	
Halle (Ninoofse Pt).....		17.59	18.03					18.20		
Halle (Bergense Pt).....		↓	18.05							
Pepingen (W. Bellingen).....		18.09							18.26	
Pepingen (Kerk).....		18.10							18.27	
Leerbeek (Stelplaats).....		18.19							18.31	

	233 ⊗ ●	235 ⊗	237 ⊗ ●	239 ⊕	241 ⊗ (16)	243 ⊗	245 ⊗	247 ⊕	249 ⊗	251 ⊗
<b>Brus.-Brux. (Roupe)</b> .....	17.45	17.50	17.58	18.00	Dir. 18.00	18.05	18.15	18.20	18.20	18.30
Br. (Zuid - Midi).....	17.50	17.55	18.03	18.03	18.05	18.10	18.20	18.23	18.25	18.35
Anderl. (Vaart - Canal).....	17.56	18.01	18.09	18.08	18.11	18.16	18.26	18.28	18.31	18.41
Anderl. (Democratie).....	17.59	18.04	18.12	18.11	18.14	18.19	18.29	18.31	18.34	18.44
Anderl. (Rad - Roue).....	18.04	18.09	18.17	18.16	18.19	18.24	18.34	18.36	18.39	18.49
St-P.-Leeuw (Negenm.).....	18.07	18.12	18.20	18.19	18.22	18.27	18.37	18.39	18.42	18.52
St-P.-Leeuw (Zuun).....	18.11	18.16	18.24	18.23	18.26	18.31	18.41	18.43	18.46	18.56
Lot (Stationstraat).....		18.22	↓				18.47	18.48		
St-P.-Leeuw (Station).....			18.29	18.28	18.31				18.51	
Brukum (Europalaan).....				18.30	18.33				18.53	
Halle (Brusselse Pt).....				18.36	18.39				18.59	
Halle (Ninoofse Pt).....				18.38	18.41				19.01	
Halle (Bergense Pt).....				↓					19.03	
Pepingen (W. Bellingen).....				18.45	18.48					
Pepingen (Kerk).....				18.46	18.49					
Leerbeek (Stelplaats).....				18.50	18.53					

	253 ⊗	255 ⊕	257 ⊗	259	261 ⊗	26 ⊕	265 ⊗ (14)	267 ⊕ (14)	269 ⊗	272
<b>Brus.-Brux. (Roupe)</b> .....	18.40	18.40	18.45	19.00	19.15	19.20	19.30	19.40	19.45	20.00
Br. (Zuid-Midi).....	18.43	18.43	18.48	19.03	19.18	19.23	19.33	19.43	19.48	20.03
Anderl. (Vaart-Canal).....	18.48	18.48	18.53	19.08	19.23	19.28	19.38	19.48	19.53	20.08
Anderl. (Democratie).....	18.51	18.51	18.56	19.11	19.26	19.31	19.41	19.51	19.56	20.11
Anderl. (Rad-Roue).....	18.56	18.56	19.01	19.16	19.31	19.36	19.46	19.56	20.01	20.16
St-P.-Leeuw (Negenm.).....	18.59	18.59	19.04	19.19	19.34	19.39	19.49	19.59	20.04	20.19
St-P.-Leeuw (Zuun).....	19.03	19.03	19.08	19.23	19.38	19.43	19.53	20.03	20.08	20.23
Lot (Stationstraat).....	19.08	↓			19.43	19.48				
St-P.-Leeuw (Station).....		19.08	19.13	19.28			19.58	20.08		20.28
Brukum (Europalaan).....		19.10	19.15	19.30			20.00	20.10		20.30
Halle (Brusselse Pt).....		19.16	19.21	19.36			20.06	20.16		20.36
Halle (Ninoofse Pt).....		19.18	19.23	19.38			20.15	20.18		20.38
Halle (Bergense Pt).....		19.20	↓				20.10			↓
Pepingen (W. Bellingen).....			19.30	19.45			20.22	20.25		20.45
Pepingen (Kerk).....			19.31	19.46						20.46
Leerbeek (Stelplaats).....			19.35	19.50						20.50

	273	275	277	279	281	283	852	287	289	291
<b>Brus.-Brux. (Roupe)</b> .....	20.20	20.40	21.00	21.20	21.40	21.55	22.17	22.40	23.10	23.40
Br. (Zuid-Midi).....	20.23	20.43	21.03	21.23	21.43	21.58	22.20	22.43	23.13	23.43
Anderl. (Vaart-Canal).....	20.27	20.47	21.07	21.27	21.47	22.02	22.24	22.47	23.17	23.47
Anderl. (Democratie).....	20.30	20.50	21.10	21.30	21.50	22.05	22.27	22.50	23.20	23.50
Anderl. (Rad-Roue).....	20.33	20.53	21.13	21.33	21.53	22.08	22.30	22.53	23.23	23.53
St-P.-Leeuw (Negenm.).....	20.36	20.56	21.16	21.36	21.56	22.11	22.33	22.56	23.26	23.56
St-P.-Leeuw (Zuun).....	20.39	20.59	21.19	21.39	21.59	22.14	22.36	22.59	23.29	23.59
Lot (Stationstraat).....	20.44	↓		21.44			22.41			
St-P.-Leeuw (Station).....			21.24			22.19		23.04		
Brukum (Europalaan).....			21.26			22.21		23.06		
Halle (Brusselse Pt).....			21.32			22.26		23.11		
Halle (Ninoofse Pt).....			21.33			22.28		23.13		
Halle (Bergense Pt).....			↓			↓		↓		
Pepingen (W. Bellingen).....			21.40			22.35		23.20		
Pepingen (Kerk).....			21.41			22.36		23.21		
Leerbeek (Stelplaats).....			21.45			22.40		23.25		



Brussel/Bruxelles - Zuun - Halle - Leerbeek

Brussel/Bruxelles - Zuun

Brussel/Bruxelles - Het Rad/La Roue

521

AUTOBUS

	4	6	8	10	12	14	16	18	20	22
Leerbeek (Stelplaats)		5.04					6.02	6.08		
Pepingen (Kerk)		5.08					6.08	6.12		
Pepingen (W. Bellingen)		5.09					6.09	6.13		
Halle (Bergense Pt)		5.18				6.02	6.19	6.20		6.26
Halle (Ninoofse Pt)		5.23				6.07	6.21	6.22		6.31
Halle (Brusselse Pt)		5.25				6.09	6.21	6.22		6.33
Brukum (Europalaan)		5.30				6.14	6.27	6.28		6.39
St.-P.-Leeuw (Station)		5.32				6.16	Via Lot	6.30		6.41
Lot (Stationstraat)		5.37				6.21	6.34	6.34	6.40	6.46
St.-P.-Leeuw (Zuun)	5.27	5.37	6.00	6.05	6.11	6.21	6.34	6.34	6.40	6.46
St.-P.-Leeuw (Negenm.)	5.30	5.40	6.04	6.09	6.14	6.24	6.38	6.38	6.44	6.50
Anderl. (Rad-Roue)	5.33	5.43	6.07	6.12	6.17	6.27	6.40	6.40	6.47	6.53
Anderl. (Democratie)	5.37	5.48	6.12	6.17	6.22	6.32	6.45	6.45	6.52	6.58
Anderl. (Vaart-Canal)	5.40	5.51	6.15	6.20	6.25	6.35	6.48	6.48	6.55	7.01
Br. (Zuid-Midi)	5.45	5.56	6.20	6.25	6.30	6.40	6.53	6.53	7.00	7.06
Brus.-Brux. (Rouppie)	5.48	5.59	6.23	6.28	6.33	6.43	6.55	6.55	7.03	7.09

	24	26	28	30	32	34	36	38	40	42
Leerbeek (Stelplaats)		(21)		6.24	32▲ (8) (24)			6.36	6.42	
Pepingen (Kerk)				6.28				6.40	6.48	
Pepingen (W. Bellingen)				6.29				6.41	6.49	
Halle (Bergense Pt)				6.39	6.45			6.50	6.59	
Halle (Ninoofse Pt)				6.44	6.50			6.55	7.01	
Halle (Brusselse Pt)				6.46	6.52			6.57	7.07	
Brukum (Europalaan)				6.52	7.00			7.03	7.07	
St.-P.-Leeuw (Station)				6.55	D			7.05	Via Lot	
Lot (Stationstraat)		6.55	6.54	6.55	I	7.05	7.09	7.10	7.12	7.11
St.-P.-Leeuw (Zuun)	6.58	7.00	6.59	7.00	R	7.08	7.12	7.14	7.16	7.15
St.-P.-Leeuw (Negenm.)	7.02	7.04	7.03	7.04		7.11	7.15	7.17	7.18	7.18
Anderl. (Rad-Roue)	7.05	7.07	7.06	7.07		7.16	7.20	7.22	7.22	7.23
Anderl. (Democratie)	7.10	7.12	7.11	7.12	7.14	7.19	7.23	7.25	7.25	7.26
Anderl. (Vaart-Canal)	7.13	7.15	7.14	7.15	7.17	7.19	7.23	7.25	7.25	7.26
Br. (Zuid-Midi)	7.19	7.21	7.19	7.20	7.22	7.24	7.29	7.30	7.30	7.32
Brus.-Brux. (Rouppie)	7.22	7.24	7.22	7.23	7.25	7.26	7.32	7.33	7.33	7.37

	44	46	48	50	52	54	56	58	60	62
Leerbeek (Stelplaats)		46		50	52	54	56	58	60	62
Pepingen (Kerk)		7.13			(24)		7.08			7.08
Pepingen (W. Bellingen)							7.12			7.14
Halle (Bergense Pt)					7.08		7.13			7.15
Halle (Ninoofse Pt)					7.13		7.20			7.25
Halle (Brusselse Pt)					7.15		7.22			7.27
Brukum (Europalaan)					7.21		7.29			7.33
St.-P.-Leeuw (Station)					7.23		7.31			7.35
Lot (Stationstraat)	7.09	7.14		7.20	7.23		7.31	7.29		7.40
St.-P.-Leeuw (Zuun)	7.15	7.19	7.20	7.25	7.28	7.35	7.35	7.35	7.36	7.40
St.-P.-Leeuw (Negenm.)	7.19	7.23	7.24	7.29	7.32	7.39	7.39	7.39	7.40	7.44
Anderl. (Rad-Roue)	7.22	7.26	7.27	7.32	DIR.	7.42	7.41	7.42	7.43	7.47
Anderl. (Democratie)	7.27	7.31	7.32	7.37	7.38	7.47	7.46	7.47	7.48	7.52
Anderl. (Vaart-Canal)	7.30	7.34	7.35	7.40	7.41	7.50	7.49	7.50	7.51	7.55
Br. (Zuid-Midi)	7.36	7.40	7.41	7.45	7.46	7.55	7.54	7.56	7.57	8.00
Brus.-Brux. (Rouppie)	7.41	7.46	7.46	7.48	7.49	7.58	7.56	8.01	8.02	8.03

	64	66	68	70	72	74	76	78	80	82
Leerbeek (Stelplaats)			7.05	7.05	72	74	76	78	80	82
Pepingen (Kerk)			7.11	7.11	+	▲	○	●	○	○
Pepingen (W. Bellingen)			7.12	7.12				7.20		
Halle (Bergense Pt)			7.24	7.24				7.26		
Halle (Ninoofse Pt)			7.29	7.29				7.27		
Halle (Brusselse Pt)			7.31	7.31				7.39		
Brukum (Europalaan)			7.37	7.37						
St.-P.-Leeuw (Station)			7.39	7.39						
Lot (Stationstraat)			7.39	7.39						
St.-P.-Leeuw (Zuun)		7.40	via MH	7.44	7.55	7.55	7.58		7.55	7.59
St.-P.-Leeuw (Negenm.)		7.44	7.47	7.48	7.58	7.59	8.02		8.00	8.04
Anderl. (Rad-Roue)		7.47	7.50	7.51	8.01	8.02	8.05		8.04	8.08
Anderl. (Democratie)		7.52	7.55	7.56	8.06	8.07	8.10		8.07	8.11
Anderl. (Vaart-Canal)		7.55	7.58	7.59	8.09	8.10	8.13		8.12	8.16
Br. (Zuid-Midi)		8.00	8.01	8.04	8.05	8.14	8.16		8.15	8.19
Brus.-Brux. (Rouppie)		8.03	8.06	8.09	8.10	8.16	8.21		8.20	8.24

H<sup>L</sup>  
H<sup>K</sup>  
L<sup>K</sup>

Brussel/Bruxelles - Zuun - Halle - Leerbeek

Brussel/Bruxelles - Zuun

Brussel/Bruxelles - Het Rad/La Roue

521

AUTOBUS

	84 ⊗	86 O	88 O ●	90 ⊗ ●	92 +	94 ⊕	96 ⊗	96a ⊕ ●	98 ⊕	100 ⊕ ●
Leerbeek (Stelplaats)	7.23		7.45				7.45	7.55	8.00	8.00
Pepingen (Kerk)	7.29		7.51				7.51	8.01	8.06	8.06
Pepingen (W. Bellingen)	7.30		7.52				7.52	8.02	8.07	8.07
Halle (Bergense Pt)	7.44	7.50					8.06	8.09	8.21	8.16
Halle (Ninoofse Pt)	7.49	7.55	8.04				8.11		8.26	8.18
Halle (Brusselse Pt)	7.51	7.57					8.13		8.28	
Brukum (Europalaan)	7.57	8.03					8.19		8.34	
St-P.-Leeuw (Station)	7.59	8.05					8.21		8.36	
Lot (Stationstraat)					8.10					
St-P.-Leeuw (Zuun)	8.04	8.10		8.15	8.15	8.19	8.26		8.41	
St-P.-Leeuw (Negenm.)	8.08	8.14		8.19	8.19	8.28	8.30		8.45	
Anderl. (Rad - Roue)	8.11	8.17		8.22	8.22	8.31	8.33		8.48	
Anderl. (Democratie)	8.16	8.22		8.27	8.27	8.36	8.38		8.53	
Anderl. (Vaart - Canal)	8.19	8.25		8.30	8.30	8.39	8.41		8.56	
Br. (Zuid - Midi)	8.24	8.30		8.35	8.35	8.44	8.46		9.01	
Brus.-Brux. (Roupe)	8.27	8.33		8.38	8.38	8.47	8.49	Halle (Suiker) 8.12 Halle (Parkin.) 8.16	Halle (Suiker) 8.21 Halle (Parkin.) 8.25	

	102 ⊗ ● (12)	104 +	106	108 ⊗	110 ⊕	112 ⊗	114 ⊕	116 ⊗	118	120 ⊗ (15)
Leerbeek (Stelplaats)		8.08					9.08	9.13		
Pepingen (Kerk)	8.07	8.12					9.12	9.17		
Pepingen (W. Bellingen)	8.08	8.13					9.13	9.18		9.43
Halle (Bergense Pt)				8.50	8.55					9.50
Halle (Ninoofse Pt)		8.20		8.55	9.00		9.20	9.25		9.55
Halle (Brusselse Pt)		8.22		8.57	9.02		9.22	9.27		9.57
Brukum (Europalaan)		8.28		9.03	9.08		9.28	9.33		10.03
St-P.-Leeuw (Station)		8.30		9.05	9.10		9.30	9.35		10.05
Lot (Stationstraat)			8.50						9.50	
St-P.-Leeuw (Zuun)		8.35	8.55	9.10	9.15	9.25	9.35	9.40	9.55	10.10
St-P.-Leeuw (Negenm.)		8.39	8.59	9.14	9.19	9.29	9.39	9.44	9.59	10.14
Anderl. (Rad-Roue)		8.42	9.02	9.17	9.22	9.32	9.42	9.47	10.02	10.17
Anderl. (Democratie)		8.47	9.07	9.22	9.27	9.37	9.47	9.52	10.07	10.22
Anderl. (Vaart - Canal)		8.50	9.10	9.25	9.30	9.40	9.50	9.55	10.10	10.25
Br. (Zuid - Midi)		8.55	9.15	9.30	9.35	9.45	9.55	10.00	10.15	10.30
Brus.-Brux. (Roupe)		8.58	9.18	9.33	9.38	9.48	9.58	10.03	10.18	10.33

	122 ⊕ (15)	124 ⊗	126 ⊕	128 ⊗	130	132 ⊗	134 ⊕	136 ⊗	138 ⊕	140 ⊗
Leerbeek (Stelplaats)			10.08	10.13					11.08	11.13
Pepingen (Kerk)			10.12	10.17					11.12	11.17
Pepingen (W. Bellingen)			10.13	10.18					11.13	11.18
Halle (Bergense Pt)						10.50	10.55			
Halle (Ninoofse Pt)		10.00	10.20	10.25		10.55	11.00		11.20	11.25
Halle (Brusselse Pt)		10.02	10.22	10.27		10.57	11.02		11.22	11.27
Brukum (Europalaan)		10.08	10.28	10.33		11.03	11.08		11.28	11.33
St-P.-Leeuw (Station)		10.10	10.30	10.35		11.05	11.10		11.30	11.35
Lot (Stationstraat)					10.50					
St-P.-Leeuw (Zuun)	10.15	10.25	10.35	10.40	10.55	11.10	11.15	11.25	11.35	11.40
St-P.-Leeuw (Negenm.)	10.19	10.29	10.39	10.44	10.59	11.14	11.19	11.29	11.39	11.44
Anderl. (Rad-Roue)	10.22	10.32	10.42	10.47	11.02	11.17	11.22	11.32	11.42	11.47
Anderl. (Democratie)	10.27	10.37	10.47	10.52	11.07	11.22	11.27	11.37	11.47	11.52
Anderl. (Vaart-Canal)	10.32	10.40	10.50	10.55	11.10	11.25	11.30	11.40	11.50	11.55
Br. (Zuid-Midi)	10.35	10.45	10.55	11.00	11.15	11.30	11.35	11.45	11.55	12.00
Brus.-Brux. (Roupe)	10.38	10.48	10.58	11.03	11.18	11.33	11.38	11.48	11.58	12.03

	142 (5)	144	146 ⊗ (15)	148 ⊗ (15)	150 ⊗ (6)	152 ● (10)	154 ⊕	156 ⊗	158	160 ⊗
Leerbeek (Stelplaats)							12.08	12.13		
Pepingen (Kerk)							12.12	12.17		
Pepingen (W. Bellingen)							12.13	12.18		
Halle (Bergense Pt)			11.43	11.46						12.50
Halle (Ninoofse Pt)	11.30		11.50	11.55		12.12				12.55
Halle (Brusselse Pt)	11.35		11.55	12.00		12.16		12.25		12.57
Brukum (Europalaan)	11.37		11.57	12.02		12.18		12.27		13.03
St-P.-Leeuw (Station)	11.43		12.03	12.08		12.24		12.33		13.05
Lot (Stationstraat)			12.05	12.10		12.26		12.35		
St-P.-Leeuw (Zuun)	11.45	11.50			12.25	12.31	12.35	12.40	12.50	13.10
St-P.-Leeuw (Negenm.)	11.50	11.55	12.10	12.15	12.25	12.35	12.39	12.44	12.59	13.14
Anderl. (Rad-Roue)		11.59	12.14	12.19	12.29	12.38	12.42	12.47	13.02	13.17
Anderl. (Democratie)		12.02	12.17	12.22	12.32	12.43	12.47	12.52	13.07	13.22
Anderl. (Vaart-Canal)		12.07	12.22	12.27	12.37	12.48	12.52	13.00	13.15	13.30
Br. (Zuid-Midi)		12.10	12.25	12.32	12.40	12.46	12.50	12.55	13.10	13.25
Brus.-Brux. (Roupe)		12.15	12.30	12.35	12.45	12.51	12.55	13.00	13.15	13.30
		12.18	12.33	12.38	12.48	12.54	12.58	13.03	13.18	13.33

**H<sup>L</sup>** Brussel/Bruxelles - Zuun - Halle - Leerbeek **521**  
**H<sup>K</sup>** Brussel/Bruxelles - Zuun  
**L<sup>K</sup>** Brussel/Bruxelles - Het Rad/La Roue **AUTOBUS**

	162 ⊕	164 ⊗	166 ⊕	168 ⊗	170 +	172 ⊗	174 ⊗	176 +	178 O	180 ⊗
<b>Leerbeek (Stelplaats)</b> .....			13.08	13.13						
Pepingen (Kerk) .....			13.12	13.17				13.46		
Pepingen (W. Bellingen) .....			13.13	13.18						
Halle (Bergense Pt) .....	12.55		↓	↓			13.50	13.55		
Halle (Ninoofse Pt) .....	13.00		↓	↓			13.55	14.00	14.00	
Halle (Brusselse Pt) .....	13.02		↓	↓			13.57	14.02	14.02	
Brukom (Europalaan) .....	13.08		↓	↓			14.03	14.08	14.08	
St-P.-Leeuw (Station) .....	13.10		↓	↓			14.05	14.10	14.10	
Lot (Stationstraat) .....					13.50	13.55				
St-P.-Leeuw (Zuun) .....	13.15	13.25	13.35	13.40	13.55	14.00	14.10	14.15	14.15	14.25
St-P.-Leeuw (Negenm.) .....	13.19	13.29	13.39	13.44	13.59	14.04	14.14	14.19	14.19	14.29
Anderl. (Rad-Roue) .....	13.22	13.32	13.42	13.47	14.02	14.07	14.17	14.22	14.22	14.32
Anderl. (Democratie) .....	13.27	13.37	13.47	13.52	14.07	14.12	14.22	14.27	14.27	14.37
Anderl. (Vaart-Canal) .....	13.30	13.40	13.50	13.55	14.10	14.15	14.25	14.32	14.32	14.40
Br. (Zuid-Midi) .....	13.35	13.45	13.55	14.00	14.15	14.20	14.30	14.35	14.35	14.45
<b>Brus.-Brux. (Roupe)</b> .....	13.38	13.48	13.58	14.03	14.18	14.23	14.33	14.38	14.38	14.48

	182 ⊕	184 ⊗	186	188 ⊗	190 ⊕	192 ⊗	194 ⊗	196 ⊕	198 ⊗	200 ⊗
<b>Leerbeek (Stelplaats)</b> .....	14.08	14.13						15.08	15.13	15.18
Pepingen (Kerk) .....	14.12	14.17						15.12	15.17	15.22
Pepingen (W. Bellingen) .....	14.13	14.18						15.13	15.18	15.23
Halle (Bergense Pt) .....				14.50	14.55					
Halle (Ninoofse Pt) .....	14.20	14.25		14.55	15.00			15.20	15.25	15.30
Halle (Brusselse Pt) .....	14.22	14.27		14.57	15.02			15.22	15.27	15.32
Brukom (Europalaan) .....	14.28	14.33		15.03	15.08			15.28	15.33	15.38
St-P.-Leeuw (Station) .....	14.30	14.35		15.05	15.10			15.30	15.35	15.40
Lot (Stationstraat) .....			14.50				15.28			
St-P.-Leeuw (Zuun) .....	14.35	14.40	14.55	15.10	15.15	15.25	15.33	15.35	15.40	15.46
St-P.-Leeuw (Negenm.) .....	14.39	14.44	14.59	15.14	15.19	15.29	15.37	15.39	15.44	15.50
Anderl. (Rad-Roue) .....	14.42	14.47	15.02	15.17	15.22	15.32	15.40	15.42	15.47	15.53
Anderl. (Democratie) .....	14.47	14.52	15.07	15.22	15.27	15.37	15.45	15.47	15.52	15.58
Anderl. (Vaart-Canal) .....	14.50	14.55	15.10	15.25	15.30	15.40	15.48	15.50	15.55	16.01
Br. (Zuid-Midi) .....	14.55	15.00	15.15	15.30	15.35	15.45	15.53	15.55	16.00	16.06
<b>Brus.-Brux. (Roupe)</b> .....	14.58	15.03	15.18	15.33	15.38	15.48	15.56	15.58	16.03	16.09

	202 ⊕	204 ⊗ (15)	206 ⊕ (15)	208 ⊗	210 ⊗ ● (Par-kin.)	212 ⊗	214 ⊕	216 ⊗	218 ⊗	220 ⊗ ▲
<b>Leerbeek (Stelplaats)</b> .....							16.08	16.13		
Pepingen (Kerk) .....					16.05		16.12	16.17		
Pepingen (W. Bellingen) .....					16.06		16.13	16.18		
Halle (Bergense Pt) .....		15.41	15.46							
Halle (Ninoofse Pt) .....		15.50	15.55							
Halle (Brusselse Pt) .....		15.55	16.00		16.08		16.20	16.25		
Brukom (Europalaan) .....		15.57	16.02		16.10		16.22	16.27		
St-P.-Leeuw (Station) .....		16.03	16.08		16.16		16.28	16.33		
St-P.-Leeuw (Station) .....		16.05	16.10		16.18		16.30	16.35		
Lot (Stationstraat) .....	15.50			16.10					16.40	
St-P.-Leeuw (Zuun) .....	15.55	16.10	16.15	16.15	16.23	16.32	16.35	16.40	16.46	16.48
St-P.-Leeuw (Negenm.) .....	15.59	16.14	16.19	16.19	16.27	16.36	16.39	16.44	16.50	16.52
Anderl. (Rad-Roue) .....	16.02	16.17	16.22	16.22	16.30	16.39	16.42	16.47	16.53	16.55
Anderl. (Democratie) .....	16.07	16.22	16.27	16.27	16.35	16.44	16.47	16.52	16.58	17.00
Anderl. (Vaart-Canal) .....	16.10	16.25	16.30	16.30	16.38	16.47	16.50	16.55	17.01	17.03
Br. (Zuid-Midi) .....	16.15	16.30	16.35	16.35	16.44	16.53	16.55	17.01	17.07	17.09
<b>Brus.-Brux. (Roupe)</b> .....	16.18	16.33	16.38	16.38	16.49	16.58	16.58	17.06	17.12	17.14

	222 ⊗ ▲	224 ⊕	226 ⊗ ●	228 ⊗	230 ⊗ (20)	232 ⊗	234 ⊗	236 ⊕	238 ⊗ ●	240 ⊗
<b>Leerbeek (Stelplaats)</b> .....										
Pepingen (Kerk) .....										
Pepingen (W. Bellingen) .....										
Halle (Bergense Pt) .....						16.43		16.55		17.08
Halle (Ninoofse Pt) .....						16.48		17.00		17.13
Halle (Brusselse Pt) .....						16.50		17.02		17.15
Brukom (Europalaan) .....						16.56		17.08		17.21
St-P.-Leeuw (Station) .....						16.58		17.10		17.23
Lot (Stationstraat) .....		16.50					17.09			
St-P.-Leeuw (Zuun) .....		16.55	17.00			17.03	17.15	17.15	17.22	17.28
St-P.-Leeuw (Negenm.) .....		16.59	17.04	17.05	17.06	17.07	17.19	17.19	17.26	17.32
Anderl. (Rad-Roue) .....	17.02	17.02	17.07	17.08	17.09	17.10	17.22	17.22	17.29	17.35
Anderl. (Democratie) .....	17.07	17.07	17.12	17.13	17.14	17.15	17.27	17.27	17.34	17.40
Anderl. (Vaart-Canal) .....	17.10	17.10	17.15	17.16	17.16	17.18	17.30	17.30	17.37	17.43
Br. (Zuid-Midi) .....	17.16	17.15	17.21	17.22	17.23	17.24	17.36	17.35	17.43	17.49
<b>Brus.-Brux. (Roupe)</b> .....	17.21	17.18	17.26	17.27	17.28	17.29	17.41	17.38	17.48	17.54

H<sup>L</sup> Brussel/Bruxelles - Zuun - Halle - Leerbeek  
 H<sup>K</sup> Brussel/Bruxelles - Zuun  
 L<sup>K</sup> Brussel/Bruxelles - Het Rad/La Roue

**521**  
 AUTOBUS

	242 ⊗	244 ⊕	246 ⊗	248 ⊗	250 ⊗ ▲	252 ⊗ (15)	254 ⊕	256 ⊗	258 ⊕ (15)	260 ⊗
Leerbeek (Stelplaats)		17.08	17.13							
Pepingen (Kerk)		17.12	17.17							
Pepingen (W. Bellingen)		17.13	17.18			17.26			17.46	
Halle (Bergense Pt)		↓	↓			17.35			17.55	
Halle (Ninoofse Pt)		17.20	17.25			17.40			18.00	
Halle (Brusselse Pt)		17.22	17.27			17.42			18.02	
Brukum (Europalaan)		17.28	17.33			17.48			18.08	
St-P.-Leeuw (Station)		17.30	17.35			17.50			18.10	
Lot (Stationstraat)		↓	↓	17.39		↓	17.50	18.05	↓	18.25
St-P.-Leeuw (Zuun)		17.35	17.40	17.45	17.50	17.55	17.55	18.11	18.15	18.30
St-P.-Leeuw (Negenm.)	17.34	17.39	17.44	17.49	17.54	17.59	17.59	18.15	18.19	18.34
Anderl. (Rad-Roue)	17.37	17.42	17.47	17.52	17.57	18.02	18.02	18.18	18.22	18.37
Anderl. (Democratie)	17.42	17.47	17.52	17.57	18.02	18.07	18.07	18.23	18.27	18.42
Anderl. (Vaart-Canal)	17.45	17.50	17.55	18.00	18.05	18.10	18.10	18.26	18.30	18.45
Br. (Zuid-Midi)	17.51	17.55	18.01	18.06	18.11	18.16	18.15	18.32	18.35	18.50
Brus.-Brux. (Roupe)	17.56	17.58	18.06	18.11	18.16	18.21	18.18	18.37	18.38	18.53

	262 ⊕	264 ⊗	266	268	270 ⊗	272	274	276	278	280
Leerbeek (Stelplaats)	18.08	18.13				19.08			20.08	
Pepingen (Kerk)	18.12	18.17				19.12			20.12	
Pepingen (W. Bellingen)	18.13	18.18				19.13			20.13	
Halle (Bergense Pt)		↓		18.55		↓		19.55	↓	20.50
Halle (Ninoofse Pt)	18.20	18.25		19.00		19.20		20.00	20.20	
Halle (Brusselse Pt)	18.22	18.27		19.02		19.22		20.02	20.22	
Brukum (Europalaan)	18.28	18.33		19.08		19.28		20.08	20.28	
St-P.-Leeuw (Station)	18.30	18.35		19.10		19.30		20.10	20.30	
Lot (Stationstraat)		↓	18.50	↓		↓	19.50	↓	↓	20.50
St-P.-Leeuw (Zuun)	18.35	18.40	18.55	19.15	19.25	19.35	19.55	20.15	20.35	20.55
St-P.-Leeuw (Negenm.)	18.39	18.44	18.59	19.19	19.29	19.38	19.59	20.18	20.38	20.58
Anderl. (Rad-Roue)	18.42	18.47	19.02	19.22	19.32	19.42	20.02	20.21	20.41	21.01
Anderl. (Democratie)	18.47	18.52	19.07	19.27	19.37	19.47	20.07	20.24	20.44	21.04
Anderl. (Vaart-Canal)	18.50	18.55	19.10	19.30	19.40	19.50	20.10	20.27	20.47	21.07
Br. (Zuid-Midi)	18.55	19.00	19.15	19.35	19.45	19.55	20.15	20.31	20.51	21.11
Brus.-Brux. (Roupe)	18.58	19.03	19.18	19.38	19.48	19.58	20.18	20.34	20.54	21.14

	282 (15)	284	286 ⊗	288	290	292			
Leerbeek (Stelplaats)		21.08			22.08				
Pepingen (Kerk)		21.12			22.12				
Pepingen (W. Bellingen)	20.46	21.13			22.13				
Halle (Bergense Pt)	20.55	↓			↓				
Halle (Ninoofse Pt)	21.00	21.20			22.20				
Halle (Brusselse Pt)	21.02	21.22			22.22				
Brukum (Europalaan)	21.08	21.28			22.28				
St-P.-Leeuw (Station)	21.10	21.30			22.30				
Lot (Stationstraat)		↓		22.05	↓	23.10			
St-P.-Leeuw (Zuun)	21.15	21.35	22.00	22.10	22.35	23.15			
St-P.-Leeuw (Negenm.)	21.18	21.38	22.03	22.13	22.38	23.18			
Anderl. (Rad-Roue)	21.21	21.41	22.06	22.16	22.41	23.21			
Anderl. (Democratie)	21.24	21.44	22.09	22.19	22.44	23.24			
Anderl. (Vaart-Canal)	21.27	21.47	22.12	22.22	22.47	23.27			
Br. (Zuid-Midi)	21.31	21.51	22.16	22.26	22.51	23.30			
Brus.-Brux. (Roupe)	21.34	21.54	22.19	22.29	22.54	23.33			

**Régime direct** : Bussen met de plaat « direct » in de richting Brussel nemen reizigers op voor elke halte : op het als « direct » aangeduid vak, is het instappen niet toegelaten.

Neemt in de richting Halle geen reizigers op voor haltes gelegen op het als « direct » aangeduid vak, waarop het instappen voor verder toegelaten is.

**N.B.** De haltes op verzoek Negenmanneke en Wittouck worden steeds aangedaan behalve het vertrek om 17.00 uit Roupe dat enkel reizigers op neemt tot Negenmanneke, het uitstappen aan de Van Laerlaan is echter toegelaten; tijdens de schoolvakantie laadt ook reizigers te Wittouck en Zuun.

**Régime direct** : Les bus portant la plaque « direct » en direction de Bruxelles prennent les voyageurs pour chaque arrêt : l'embarquement n'est pas autorisé sur le tronçon indiqué comme « direct ».

En direction de Halle, ne prend pas les voyageurs pour des arrêts situés sur le trajet indiqué comme « direct » : l'embarquement pour au-delà y est autorisé.

**N.B.** Les arrêts facultatifs Negenmanneke et Wittouck sont desservis, sauf le départ de 17.00 de Roupe qui n'embarque les voyageurs que jusque Negenmanneke, le débarquement à l'av. Van Laer est toutefois autorisé ; les jours de non-scolarité, charge également des voyageurs à Wittouck et Zuun.



Brussel/Bruxelles - Zuum - Halle - Leerbeek

Brussel/Bruxelles - Zuum

Brussel/Bruxelles - Het Rad/La Roue

521

AUTOBUS

- (1) Rijdt tot **St-Pieters-Leeuw** (Kerk A.18.15).  
 (2) Rijdt ook op woensdag, schooldag.  
 (3) Rijdt enkel op woensdag en zaterdag, schooldagen en rijdt tot **St-Pieters-Leeuw** (Kerk) - aankomst 12.39.  
 (4) Rijdt tot **Herfelingen Klooster**.  
 (5) Alleen op donderdag, markttag te **Halle**.  
 (6) Niet op woensdag, schooldag.  
 (7) Neemt op vrijdag schooldagen alleen reizigers op voor **St-Pieters-Leeuw** (A. Quintusstraat) en verder.  
 (8) Omnibus tot **St-Pieters-Leeuw** (Dikke Linde).  
 (9) Rijdt op schooldagen tot **St-Pieters-Leeuw** (Kerk); de betrekking **Zuum - St-Pieters-Leeuw** (Kerk) vervalt op woensdagen en tijdens schoolvakantie.  
 (10) Rijdt enkel op woensdag en zaterdag, schooldagen. Rijdt langs **Parklaan**.  
 (11) Niet op woensdag en zaterdag.  
 (12) Rijdt vanaf **Pepingen** (Zwaantje) V. 8.05.
- (13) Rijdt via **Pepingen** (Zwaantje).  
 (14) Rijdt door naar **Heikruis/Herfelingen** (4 Armen).  
 (15) Komt van **Heikruis/Herfelingen** (4 Armen).  
 (16) Rijdt als omnibus tijdens schoolvakantie.  
 (17) Neemt ook reizigers voor **Van Laerlaan**.  
 (18) Rijdt als omnibus tijdens de periode van het betaald verlof.  
 (19) Rijdt als omnibus langs **St-Pieters-Leeuw** (Station) tijdens de periode van betaald verlof.  
 (20) Rijdt niet in juli en augustus.  
 (21) Enkel tijdens het betaald verlof.  
 (22) Rijdt niet wanneer fabriek Michelin in betaald verlof is.  
 (23) Rijdt direct tot en met **Ijzeren Kolom**. Het uitstappen aan de haltes **Negenmanneke** en **Wittouck** is niet toegelaten. Omnibus tijdens de schoolvakantie.  
 (24) Omnibus vanaf **Bizetplein**.  
 (25) **Direct** tot en met A. Quintusstraat.

- (1) Circule jusque **St.-Pieters-Leeuw** (Kerk) A. 18.15.  
 (2) Circule également le mercredi, jour de scolarité.  
 (3) Ne circule que le mercredi et le samedi, jours de scolarité et continue jusque **St-Pieters-Leeuw** (Kerk) - arrivée 12.39.  
 (4) Circule jusque **Herfelingen Klooster**.  
 (5) Seulement le jeudi, jour de marché à **Halle**.  
 (6) Pas le mercredi, jour de scolarité.  
 (7) Le vendredi jour de scolarité embarque seulement les voyageurs pour **St-Pieters-Leeuw** (A. Quintusstraat) et au-delà.  
 (8) Omnibus jusque **St-Pieters-Leeuw** (Dikke Linde).  
 (9) Continue les jours de scolarité jusque **St-Pieters-Leeuw** (Kerk); la relation **Zuum - St-Pieters-Leeuw** (Kerk) n'est pas assurée le mercredi et les jours de non-scolarité.  
 (10) Circule seulement le mercredi et samedi, jours de scolarité. Circule via **Parklaan**.  
 (11) Pas le mercredi et le samedi.  
 (12) Circule de **Pepingen** (Zwaantje) D. 8.05.
- (13) Circule via **Pepingen** (Zwaantje).  
 (14) Circule jusque **Heikruis/Herfelingen** (4 Armen).  
 (15) Part de **Heikruis/Herfelingen** (4 Armen).  
 (16) Circule en omnibus pendant les vacances scolaires.  
 (17) Prend des voyageurs pour l'arrêt **Avenue Van Laer**.  
 (18) Omnibus pendant la période des congés payés.  
 (19) Omnibus via **St-Pieters-Leeuw** (Station) pendant la période des congés payés.  
 (20) Ne circule pas en juillet ni en août.  
 (21) Seulement pendant la période des congés payés.  
 (22) Ne circule pas lorsque la fabrique Michelin est en congés payés.  
 (23) Direct jusque et y compris **Ijzeren Kolom**. La descente aux arrêts **Negenmanneke** et **Wittouck** n'est pas autorisée. Omnibus pendant les vacances scolaires.  
 (24) Omnibus à partir de la **Place Bizet**.  
 (25) **Direct** jusque et y compris A. Quintusstraat.

R.H

Anderlecht (Rad/Roue)-

522

R.H Gaasbeek  
(Vijfhoek)

St-L.- Berchem  
St-Kwint.-Lennik

Oudenaken-Halle

AUTOBUS

	1 ☒	3 ☒	5 ☒	7 (1)	9 O	11 (1)	13 ☒(2)	15 (1)	17 ☒	19 O
Brus.-Brux. (Roupe) .....					6.50					7.20
Brus.-Brux. (Noord-Nord) .....					7.20	7.20	7.20		7.28	7.45
Anderlecht (Het Rad-La Roue) .....	5.55	6.15	6.20	6.50	7.20	7.20	7.20		7.28	7.45
Anderlecht (Ijzeren Kruis) .....	6.00	6.20	6.25	6.55	7.25	7.25	7.25		7.33	7.50
Vlezenbeek (Dorp) .....	6.03	6.23	6.28	6.58	7.28	7.28	7.28		7.36	7.53
Gaasbeek (Vijfhoek) .....	6.06	6.26	6.31	7.01	7.31	7.31	7.31		7.39	7.56
Gaasbeek (Kerk) .....										
St-Kw. Lennik (Markt) .....										
Gaasbeek (Wegwijzer) .....		↓	↓	↓	↓	↓	↓		↓	↓
S. L. Berchem (Kerk) .....		6.30	6.35	7.05	7.35	7.35	7.35		7.43	8.00
Oudenaken (Kerk) .....		6.33		7.08	7.38	7.38	7.38			
Elingen (Kerk) .....		↓		7.16	7.46	7.46	7.46	8.05		
Oudenaken (Pelikaan) .....		6.36		7.21	7.51	7.51	7.51	8.10		
Breedhout (School) .....		6.39		7.24	7.54	7.54	7.54	8.13		
Halle (Windmoleken) .....				7.27	7.57	7.47	7.57	8.17		
Halle (Bergense Poort) .....				7.31	8.01	7.51	8.01	8.21		

**R.H  
R.H Gaasbeek  
(Vijfhoek)**

**Anderlecht (Rad/Roue)-  
St L. Berchem  
St Kwint.-Lennik**

**522  
Oudenaken-Halle  
AUBUS**

	21 +	23 8	25 (1)	27 +	29 O	31 (3)	33 8(4)	35 (3)	37 O	39
<b>Brus.-Brux. (Roupe)</b> .....	7.32	9.38					11.38			13.38
Brus.-Brux. (Noord-Nord) .....	↓	↓		10.30	10.55			11.55	12.15	↓
Anderlecht (Het Rad-La Roue) .....	7.48	9.54		10.55	11.17	11.45	11.54	12.17	12.44	13.54
Anderlecht (IJzeren Kruis) .....	7.53	9.59		11.00	11.22	11.50	11.59	12.22	12.49	13.59
Vlezenbeek (Dorp) .....	7.56	10.02		11.03	11.25	11.53	12.02	12.25	12.52	14.02
Gaasbeek (Vijfhoek) .....	7.59	10.05		11.06	11.28	11.56	12.05	12.28	12.55	14.05
Gaasbeek (Kerk) .....		10.07					12.07			14.07
S. Kw. Lennik (Markt) .....		10.12					12.12			14.12
Gaasbeek (Wegwijzer) .....		10.16					12.16			14.16
S. L. Berchem (Kerk) .....	8.03			11.10	11.32	12.00		12.32	12.59	↓
Oudenaken (Kerk) .....	8.06	10.19		11.13	11.35	12.03	12.19			14.19
Elingen (Kerk) .....	8.14		10.20							↓
Oudenaken (Pelikaan) .....	8.19	10.22	10.25	11.16	11.38	12.06	12.22			14.22
Breedhout (School) .....	8.22	10.25	10.28	11.19	11.41	12.09	12.25			14.25
Halle (Windmoleken) .....	8.25	10.28	10.31	11.22	11.44	12.12	12.28			14.28
<b>Halle (Bergense Poort)</b> .....	8.29	10.34	10.35	11.26	11.48	12.16	12.32			14.32

	41 8	43 8	45 8	47 8	49 8					
<b>Brus.-Brux. (Roupe)</b> .....				17.38						
Brus.-Brux. (Noord-Nord) .....	15.15	16.15	17.15	↓	18.05					
Anderlecht (Het Rad-La Roue) .....	15.39	16.44	17.44	17.54	18.34					
Anderlecht (IJzeren Kruis) .....	15.44	16.49	17.49	17.59	18.39					
Vlezenbeek (Dorp) .....	15.47	16.52	17.52	18.02	18.42					
Gaasbeek (Vijfhoek) .....	15.50	16.55	17.55	18.05	18.45					
Gaasbeek (Kerk) .....				18.07						
S. Kw. Lennik (Markt) .....				18.12						
Gaasbeek (Wegwijzer) .....				18.16						
S. L. Berchem (Kerk) .....	15.54	16.59	17.59	↓	18.49					
Oudenaken (Kerk) .....	15.57	17.02	18.02	18.19	18.52					
Elingen (Kerk) .....				↓						
Oudenaken (Pelikaan) .....	16.00		18.05	18.22	18.55					
Breedhout (School) .....	16.03		18.08	18.25	18.58					
Halle (Windmoleken) .....	16.06		18.11	18.28						
<b>Halle (Bergense Poort)</b> .....	16.10		18.15	18.32						

	2 8	4 O	6 8	8 O	10 8	12 (1)	14 8(5)	16 O	18 8	20 (1)
<b>Halle (Bergense Poort)</b> .....						7.45				8.25
Halle (Windmoleken) .....						7.52				8.32
Breedhout (School) .....				6.53	7.04	7.55				8.34
Oudenaken (Pelikaan) .....				6.56	7.07	7.58				8.37
Elingen (Kerk) .....				6.59	7.10	8.03				8.40
Oudenaken (Kerk) .....				7.02	7.13		7.55	8.09		8.43
S. L. Berchem (Kerk) .....			6.45							↓
Gaasbeek (Wegwijzer) .....										↓
S. Kw. Lennik (Markt) .....										↓
Gaasbeek (Kerk) .....										↓
Gaasbeek (Vijfhoek) .....	6.12	6.36	6.49	7.06	7.17		7.59	8.12		8.47
Vlezenbeek (Dorp) .....	6.15	6.39	6.52	7.09	7.20		8.02	8.15		8.50
Anderlecht (IJzeren Kruis) .....	6.18	6.42	6.55	7.12	7.23		8.05	8.18		8.53
Anderlecht (Het Rad-La Roue) .....	6.25	6.49	7.03	7.20	7.31		8.12	8.25		9.00
Brus.-Brux. (Noord-Nord) .....			7.20	7.33	7.50		8.43	8.56		9.26
<b>Brus.-Brux. (Roupe)</b> .....										

	22 8	24 (1)	26 +	28 8	30 (3)	32 O	34 8	36 8	38 8	40 8
<b>Halle (Bergense Poort)</b> .....	10.25	11.25	12.15	12.25	12.30	14.25	16.35		18.25	18.55
Halle (Windmoleken) .....	10.32	11.32	12.22	12.32	12.37	14.32	16.42		18.32	19.02
Breedhout (School) .....	10.35	11.35	12.25	12.35	12.40	14.35	16.45		18.35	19.05
Oudenaken (Pelikaan) .....	10.38	11.38	12.28	12.38	12.43	14.38	16.48		18.38	19.08
Elingen (Kerk) .....		11.43	12.33		12.48		16.43			
Oudenaken (Kerk) .....	10.41	11.51	12.41	12.41	12.56	14.41	17.01		17.15	18.41
S. L. Berchem (Kerk) .....		11.54			12.59				17.18	19.14
Gaasbeek (Wegwijzer) .....	10.44		12.44	12.44		14.44				18.44
S. Kw. Lennik (Markt) .....	10.48		12.48	12.48		14.48				18.48
Gaasbeek (Kerk) .....	10.53		12.53	12.53		14.53				18.53
Gaasbeek (Vijfhoek) .....	10.55	11.58	12.55	12.55	13.03	14.55		17.22	18.55	19.18
Vlezenbeek (Dorp) .....	10.58	12.01	12.58	12.58	13.06	14.58		17.25	18.58	19.21
Anderlecht (IJzeren Kruis) .....	11.01	12.04	13.01	13.01	13.09	15.01		17.28	19.01	19.24
Anderlecht (Het Rad-La Roue) .....	11.08	12.11	13.08	13.08	13.16	15.08		17.35	19.08	19.31
Brus.-Brux. (Noord-Nord) .....								18.06	19.35	19.55
<b>Brus.-Brux. (Roupe)</b> .....	11.24		13.24	13.24		15.24			19.24	

Aansluiting. (1) Donderdags. (2) Donderdag. (3) Woensd., schooldag. (4) Supprimé le jeudi. (5) Jeudi.  
 (2) Niet op donderdag. (3) Woensd., schooldag. (4) Supprimé le mercredi. (5) Mercredi, jour scol.  
 (5) Stopt aan de hoek van het Bizetplein en R. Buyckstraat en aan de school van Dr Jacobsstraat voor de schoolabonnees. (5) Assure l'arrêt au coin de la Pl. Bizet et Rue R. Buyck et à l'école de la Rue Dr Jacobs pour les abonnés scolaires.

## AUTOBUS

	1	3 A	5 O	7 O	9 +	11 O	13	15 A(32)	17	19 O
<b>Brus.-Brux. (Noord-Nord)</b> .....			6.50	7.20						
Brus.-Brux. (Roupe) .....	6.05	7.05			7.32	7.35	8.08	8.38	9.08	9.38
Brus.-Brux. (Zuid-Midi) .....	6.07	7.07			7.35	7.38	8.11	8.41	9.11	9.41
Anderlecht (Vaart-Canal) .....	6.12	7.12			7.40	7.43	8.16	8.46	9.16	9.46
Anderlecht (Democratie) .....	6.15	7.15	7.07	7.37	7.43	7.46	8.19	8.49	9.19	9.49
Anderlecht (Rad-Roue) .....	6.19	7.19	7.20	7.45	7.48	7.51	8.24	8.54	9.24	9.54
Anderlecht (Ijzeren Kruis) .....	6.24	7.24	7.25	7.50	7.53	7.56	8.29	8.59	9.29	9.59
Vlezenbeek (Dorp) .....			7.28	7.53	7.56			9.02		10.02
Gaasbeek (Vijfhoek) .....			7.31	7.56	7.59			9.05		10.05
Gaasbeek (Dorp) .....								9.07		10.07
Vlezenbeek (Statiestraat) .....	6.28	7.28				8.01	8.34		9.34	
S.M. Lennik (W. Gaasb.) .....	6.32	7.32				8.06	8.39		9.39	
S.M. Lennik (Dorp) .....	6.34	7.34				8.08	8.41		9.41	
S. Kwint Lennik (Markt) .....	6.37	7.37				8.12	8.45	9.12	9.45	10.12
Roosdaal (O.L.V.-Lombek) .....			Halle (8.01)		Halle (8.29)			9.17		Halle (10.33)
Roosdaal (Schoon Verbond) .....								9.20		
Gooik (Wiingardstraat) .....	6.43	7.43				8.19	8.51		9.51	
Leerbeek (Stelplaats) .....	6.47	7.47				8.23	8.55	9.53	9.55	
<b>Ninove</b> .....										

	21 O	23	25 A	27 +	29 O	31	33 A(3)	35 A(33)	37 A(34)	39 O
<b>Brus.-Brux. (Noord-Nord)</b> .....				10.30	10.55				11.55	
Brus.-Brux. (Roupe) .....	9.38	10.08	10.38			11.08	11.38	11.38		12.08
Brus.-Brux. (Zuid-Midi) .....	9.41	10.11	10.41			11.11	11.41	11.41		12.11
Anderlecht (Vaart-Canal) .....	9.46	10.16	10.46			11.16	11.46	11.46		12.16
Anderlecht (Democratie) .....	9.49	10.19	10.49	10.47	11.12	11.19	11.49	11.49	12.12	12.19
Anderlecht (Rad-Roue) .....	9.54	10.24	10.54	10.55	11.17	11.24	11.54	11.54	12.17	12.24
Anderlecht (Ijzeren Kruis) .....	9.59	10.29	10.59	11.00	11.22	11.29	11.59	11.59	12.22	12.29
Vlezenbeek (Dorp) .....	10.02		11.02	11.03	11.25		12.02	12.02	12.25	
Gaasbeek (Vijfhoek) .....	10.05		11.05	11.06	11.28		12.05	12.05	12.28	
Gaasbeek (Dorp) .....	10.07		11.07				12.07	12.07		
Vlezenbeek (Statiestraat) .....		10.34				11.34				12.34
S.M. Lennik (W. Gaasbeek) .....		10.39				11.39				12.39
S.M. Lennik (Dorp) .....		10.41				11.41				12.41
S. Kwint Lennik (Markt) .....	10.12	10.45	11.12			11.45	12.12	12.12		12.45
Roosdaal (O.L.V.-Lombek) .....				Halle (11.26)					St-L. Berchem (12.32)	
Roosdaal (Schoon Verbond) .....					Halle (11.48)					
Gooik (Wiingardstraat) .....		10.51				11.51	Halle (12.33)	12.18		12.51
Leerbeek (Stelplaats) .....		10.55				11.55		12.22		12.55
<b>Ninove</b> .....										

	41 O (2)	43 O ●	45 O (25)	47 O	49	51	53	55	57	59
<b>Brus.-Brux. (Noord-Nord)</b> .....	DIR			12.15						
Brus.-Brux. (Roupe) .....	12.08		12.09		12.38	13.08	13.38	14.08	14.38	15.08
Brus.-Brux. (Zuid-Midi) .....	12.11		12.12		12.41	13.11	13.41	14.11	14.41	15.11
Anderlecht (Vaart-Canal) .....	12.16		12.17		12.46	13.16	13.46	14.16	14.46	15.16
Anderlecht (Democratie) .....	12.19		12.21	12.32	12.49	13.19	13.49	14.19	14.49	15.19
Anderlecht (Rad-Roue) .....	12.24		12.26	12.44	12.54	13.24	13.54	14.24	14.54	15.24
Anderlecht (Ijzeren Kruis) .....	12.29		12.31	12.49	12.59	13.29	13.59	14.29	14.59	15.29
Vlezenbeek (Dorp) .....				12.52	13.02		14.02		15.02	
Gaasbeek (Vijfhoek) .....				12.55	13.05		14.05		15.05	
Gaasbeek (Dorp) .....					13.07		14.07		15.07	
Vlezenbeek (Statiestraat) .....	12.34		12.36			13.34		14.34		15.34
S.M. Lennik (W. Gaasbeek) .....	12.39		12.41			13.39		14.39		15.39
S.M. Lennik (Dorp) .....	12.41	12.30				13.41		14.41		15.41
S. Kwint Lennik (Markt) .....	12.45	12.34	12.43			13.45	14.12	14.45	15.12	15.45
Roosdaal (O.L.Vr. Lombek) .....			Gaasbeek (Kerk) (12.50)		13.12					
Roosdaal (Schoon Verbond) .....				St-L. Berchem (12.59)	13.17					
Gooik (Wiingardstraat) .....	12.51	12.40			13.20					15.51
Leerbeek (Stelplaats) .....	12.55	12.44				13.51	Halle (14.33)	14.51		15.55
<b>Ninove</b> .....					13.53			14.55		

**DIR. - Régime direct :** In de directe bussen die naar **Leerbeek** rijden, is het uitstappen niet toegelaten op het als direct aangegeven reisvak. Er stappen slechts reizigers in voor het reisvak dat niet als direct is aangeduid.

In de directe bussen die naar **Brussel** rijden, mogen op het als direct aangegeven reisvak, geen reizigers meer instappen, wel mag men er uitstappen.

— Aansluiting.

**DIR. Régime direct :** Les autobus directs, en direction de **Leerbeek** ne prennent pas les voyageurs pour une destination se situant sur le trajet indiqué comme direct. L'embarquement est autorisé pour autant que le point de destination se situe sur le trajet non renseigné comme direct. Les autobus directs, en direction de **Bruxelles**, ne prennent pas les voyageurs sur le parcours indiqué comme direct, le débarquement y est cependant autorisé.

— Correspondance.



## AUTOBUS

	61 ⊗	63 ⊕	65 ⊗	67 ⊗(3)	69 ⊕	71 (15)	73(3) ⊗(35)	75 ⊗(3)	77(27) (5)	79 (27)
<b>Brus.-Brux. (Noord-Nord)</b>	15.15						DIR		DIR	
Brus.-Brux. (Roupe)		15.38	15.43	15.58	16.08		16.13	16.14	16.13	16.14
Brus.-Brux. (Zuid-Midi)		15.41	15.46	16.01	16.11		16.16	16.17	16.16	16.17
Anderlecht (Vaart-Canal)		15.46	15.51	16.06	16.16		16.21	16.22	16.21	16.22
Anderlecht (Democratie)	15.32	15.49	15.54	16.09	16.19		16.24	16.25	16.24	16.25
Anderlecht (Rad-Roue)	15.39	15.54	15.59	16.14	16.24	16.25	16.29	16.30	16.29	16.30
Anderlecht (IJzeren Kruis)	15.44	15.59	16.04	16.19	16.29	16.30	16.34	16.35	16.34	16.35
Vlezenbeek (Dorp)	15.47	16.02	16.07							
Gaasbeek (Vijfhoek.)	15.50	16.05	16.10							
Gaasbeek (Dorp)		16.07	16.12							
Vlezenbeek (Statiestraat)				16.24	16.34	16.35	Via Gaasbeek	16.41	16.40	16.41
S.M. Lennik (W. Gaasb.)				16.29	16.39	16.40		16.47	16.45	16.47
S.M. Lennik (Dorp)				16.31	16.41	16.42		16.49	16.48	16.49
St. Kwint Lennik (Markt)		16.12	16.17	16.35	16.45	16.46	16.47	16.53	16.53	16.53
Roosdaal (O.L.V. Lombeek)	Halle (16.10)									
Roosdaal (Schoon Verbond)								16.58		
Gooik (Wiingardstr.)			16.29	16.41	16.51	16.52	16.53		17.01	
Leerbeek (Stelplaats)			16.27	16.45	16.55	16.56	16.57		17.05	Gaasb. (16.58)
<b>Brus.-Brux. (Noord-Nord)</b>	81 ⊗	83 ⊕	85 ⊗	87 ⊗(35)	89 ⊕	91(11) ⊗(12)	93 ⊗(12)	95 ⊕	97(11) ⊗(13)	99 ⊗(14)
Brus.-Brux. (Roupe)	16.15			DIR		DIR	17.03	17.08	DIR	
Brus.-Brux. (Zuid-Midi)		16.33	16.38	16.53	16.54	17.02	17.07	17.11	17.13	17.14
Anderlecht (Vaart-Canal)		16.38	16.41	16.58	16.59	17.07	17.08	17.11	17.18	17.19
Anderlecht (Democratie)	16.32	16.44	16.46	17.04	17.05	17.13	17.14	17.16	17.24	17.25
Anderlecht (Rad-Roue)	16.44	16.52	16.54	17.12	17.13	17.21	17.22	17.24	17.32	17.33
Anderlecht (IJzeren Kruis)	16.49	16.57	16.59	17.17	17.18	17.26	17.27	17.29	17.37	17.38
Vlezenbeek (Dorp)	16.52		17.02							
Gaasbeek (Vijfhoek.)	16.55		17.05	Via Gaasbeek						
Gaasbeek (Dorp)			17.07							
Vlezenbeek (Statiestraat)		17.02			17.23	17.31	17.32	17.34	17.42	17.43
S.M. Lennik (W. Gaasbeek)		17.07			17.28	17.36	17.37	17.39	17.47	17.48
S.M. Lennik (Dorp)		17.09			17.30	17.39	17.40	17.41	17.50	17.51
St. Kwint Lennik (Markt)		17.15	17.12	17.36	17.36	17.44	17.45	17.45	17.55	17.56
Roosdaal (O.L.Vr. Lombeek)	Oudenaken (17.02)			17.44	17.44	17.52		17.51	18.03	
Roosdaal (Schoon Verbond)				17.48	17.48	17.56		17.55	18.07	18.01
Gooik (Wiingardstraat)		17.23								
Leerbeek (Stelplaats)		17.27								
<b>Brus.-Brux. (Noord-Nord)</b>	101 (15)	103	105 ⊗(2)	107 ⊗(25)	109 ⊕	111 ⊗(2)	113 ⊗	115 ⊕	117 ⊗	119 ⊗
Brus.-Brux. (Roupe)	17.15	17.15	DIR			DIR	17.54	18.08	18.13	
Brus.-Brux. (Zuid-Midi)	17.20		17.33	17.34	17.38	17.53	17.59	18.11	18.18	
Anderlecht (Vaart-Canal)	17.26		17.38	17.39	17.41	17.58	17.59	18.11	18.18	
Anderlecht (Democratie)	17.29	17.35	17.44	17.45	17.46	18.04	18.05	18.16	18.24	
Anderlecht (Rad-Roue)	17.34	17.44	17.47	17.48	17.49	18.07	18.08	18.19	18.27	
Anderlecht (IJzeren Kruis)	17.39	17.49	17.52	17.53	17.54	18.12	18.13	18.24	18.32	
Vlezenbeek (Dorp)		17.52	17.57	17.58	17.59	18.17	18.18	18.29	18.37	
Gaasbeek (Vijfhoek.)		17.55			18.02					
Gaasbeek (Dorp)					18.05					
Vlezenbeek (Statiestraat)	17.44		18.02	18.03	18.07	18.22	18.23	18.34	18.42	
S.M. Lennik (W. Gaasb.)	17.49		18.07	18.08	18.11	18.27	18.28	18.39	18.47	
S.M. Lennik (Dorp)			18.10	18.11		18.30	18.31	18.41	18.50	
St. Kwint Lennik (Markt)			18.15		18.12	18.35	18.36	18.45	18.55	
Roosdaal (O.L.Vr. Lombeek)	Halle (18.15)				18.12		18.41			
Roosdaal (Schoon Verbond)						18.43		18.51	19.03	
Gooik (Wiingardstraat)			18.23			18.47		18.55	19.07	
Leerbeek (Stelplaats)			18.27	Gaasbeek (Kerk) (18.18)	Halle (18.33)					Gaasbeek (Kerk) (18.51)
<b>Brus.-Brux. (Noord-Nord)</b>	121 ⊗	123 ⊕	125 ⊗	127	129	131	133	135		
Brus.-Brux. (Roupe)	18.05	18.35	18.38	19.08	19.38	20.08	21.20	22.39		
Brus.-Brux. (Zuid-Midi)		18.38	18.41	19.11	19.41	20.11	21.22	22.41		
Anderlecht (Vaart-Canal)		18.43	18.46	19.16	19.46	20.16	21.27	22.46		
Anderlecht (Democratie)	18.25	18.46	18.49	19.19	19.49	20.19	21.30	22.49		
Anderlecht (Rad-Roue)	18.34	18.51	18.54	19.24	19.54	20.24	21.34	22.53		
Anderlecht (IJzeren Kruis)	18.39	18.56	18.59	19.29	19.59	20.29	21.39	22.58		
Vlezenbeek (Dorp)	18.42		19.02		20.02					
Gaasbeek (Vijfhoek.)	18.45		19.05		20.05					
Gaasbeek (Dorp)			19.07		20.07					
Vlezenbeek (Statiestraat)		19.01		19.34		20.34	21.44	23.02		
S.M. Lennik (W. Gaasb.)		19.06		19.39		20.39	21.47	23.05		
S.M. Lennik (Dorp)		19.08		19.41		20.41	21.49	23.08		
St. Kwint Lennik (Markt)		19.12	19.12	19.45	20.12	20.45	21.52	23.11		
Roosdaal (O.L.V. Lombeek)			19.17							
Roosdaal (Schoon Verbond)			19.20							
Gooik (Wiingardstraat)		19.18		19.51		20.51	21.58	23.17		
Leerbeek (Stelplaats)		19.22		19.55		20.55	22.02	23.21		
Ninove			19.53							

**LK** **Brussel/Bruxelles - Gaasbeek -**  
**LK** **Lennik - Leerbeek** en uitbreiding naar **Roosdaal** **523**  
 et extension vers  
**AUTOBUS**

	2 ✕	4	6 ✕	8 ✕	10 O	12 ✕	14 O	16 ✕ (28)(18)	18 ✕ (25)	20 ✕
<b>Ninove</b>										
Leerbeek (Stelplaats)	4.40	5.10	5.55	5.56	6.05	6.10		6.24	6.24	
Gooik (Wijngaardstraat)	4.44	5.14	5.59	6.00	6.09	6.14		6.28	6.28	
Roosdaal (Schoon Ver.)										
Roosdaal (O.L.Vr.-Lom.)										
St.-Kw. Lennik (Markt)	4.50	5.20	6.05	6.06	6.15	6.20		6.34	6.34	
St.-M. Lennik (Dorp)	4.53	5.23	6.09	6.10	6.18	6.24		6.38	6.38	
St.-M. Lennik (W. Gaasb.)	4.55	5.25	6.11	6.12	6.20	6.26				
Vlezenbeek (Statiestraat)	4.59	5.29	6.16	6.17	6.24	6.31				
Gaasbeek (Dorp)										
Gaasbeek (Vijfhoek)							6.36			
Vlezenbeek (Dorp)							6.39			
Anderlecht (Ijzeren Kr.)	5.03	5.33	6.20	6.21	6.28	6.36	6.42	R	6.55	6.49
Anderlecht (Rad-Roue)	5.09	5.39	6.28	6.29	6.34	6.44	6.49		7.03	6.52
Anderlecht (Democratie)	5.13	5.43	6.32		6.38	6.48	6.53		7.08	6.55
Anderlecht (Vaart-Canal)	5.16	5.46	6.35	Lot Beka	6.41	6.51		6.58	7.01	7.03
Brus.-Brux. (Zuid-Midi)	5.21	5.51	6.40		6.46	6.56		7.06	7.15	7.07
Brus.-Brux. (Roupe)	5.23	5.53	6.43		6.49	6.59		7.09	7.19	
Br. (Noord-Nord)							7.20			7.33

	22 ✕ (28)(29)	24 ✕	26 ✕ (28)(29)	28 ✕ (28)(18)	30 O	32 ✕	34 ✕ (30)(29) (19)	36 ✕	38 O	40 O
<b>Ninove</b>										
Leerbeek (Stelplaats)	6.37		6.47			7.51	7.00		7.03	
Gooik (Wijngaardstraat)	6.41		6.51				7.04		7.07	
Roosdaal (Schoon Verb.)										
Roosdaal (O.L.Vr.-Lom.)		6.45			Breedhout (6.53)	DIR				7.10
St.-Kw. Lennik (Markt)	6.49	6.50		7.00					7.13	7.15
St.-M. Lennik (Dorp)		6.55		7.05					7.16	7.18
St.-M. Lennik (W. Gaasb.)		6.59				7.06			7.18	7.20
Vlezenbeek (Statiestraat)	DIRECT Via Gaasbeek	7.05	DIRECT Via Gaasbeek	DIRECT		7.11	DIRECT Via Gaasbeek	Breedhout (7.04)	7.22	7.24
Gaasbeek (Dorp)										
Gaasbeek (Vijfhoek)					7.06			7.17		
Vlezenbeek (Dorp)					7.09			7.20		
Anderlecht (Ijzeren Kr.)		7.11			7.12	7.16		7.23	7.26	7.28
Anderlecht (Rad-Roue)		7.19			7.20	7.24		7.31	7.33	7.35
Anderlecht (Democratie)	7.10	7.24	7.19	7.25	7.25	7.29	7.28	7.33	7.37	7.39
Anderlecht (Vaart-Canal)	7.13	7.27	7.22	7.28		7.33	7.37	7.42	7.40	7.42
Brus.-Brux. (Zuid-Midi)	7.18	7.32	7.27	7.33		7.38	7.42	7.47	7.44	7.46
Brus.-Brux. (Roupe)	7.21	7.35	7.30	7.36	7.50	7.41	7.45		7.47	7.49
Br. (Noord-Nord)								8.01		

	42 +	44 ✕	46 O (25)	48 ✕ (24)(28) (36)	50 ✕ (29)	52 ✕	54 ✕ (20)	56 O	58 ✕	60 ✕
<b>Ninove</b>										
Leerbeek (Stelplaats)	7.05				7.17		Oplo- beek (7.25)	7.35		
Gooik (Wijngaardstraat)	7.09				7.21			7.39		
Roosdaal (Schoon Verb.)										
Roosdaal (O.L.Vr.-Lom.)										
St.-Kw. Lennik (Markt)	7.15			7.10				7.45		
St.-M. Lennik (Dorp)	7.18		7.24	7.15				7.50		
St.-M. Lennik (W. Gaasb.)	7.20		7.26	7.20		7.34	7.31	7.52	S.L. Berchem (7.55)	
Vlezenbeek (Statiestraat)	7.24	7.29	7.31	7.24		7.41	7.36	7.56		8.05
Gaasbeek (Dorp)										
Gaasbeek (Vijfhoek)					DIRECT Via Gaasbeek					
Vlezenbeek (Dorp)										
Anderlecht (Ijzeren Kr.)	7.28	7.34	7.36		7.47	7.45		8.01	7.59	8.11
Anderlecht (Rad-Roue)	7.34	7.42	7.42		7.52	7.53	7.52	8.08	8.05	8.18
Anderlecht (Democratie)	7.38	7.47	7.47	7.45	7.52	7.58	7.57	8.13	8.17	8.23
Anderlecht (Vaart-Canal)	7.41	7.51	7.50	7.48	7.55	8.01	8.00	8.16		8.26
Brus.-Brux. (Zuid-Midi)	7.46	7.56	7.55	7.53	8.00	8.06	8.05	8.21		8.31
Brus.-Brux. (Roupe)	7.48	7.59	7.58	7.56	8.03	8.10	8.08	8.24		8.34
Br. (Noord-Nord)									8.43	

## AUTOBUS

	62 O	64 B	66	68 A	70 B	72 A	74	76 (37)	78	80 B
<b>Ninove</b>										
Leerbeek (Stelplaats)		7.50	8.05		8.25		9.05	9.20		
Gooik (Wijngaardstraat)		7.54	8.09		8.29		9.09	9.40	10.05	Halle (10.25)
Roosdaal (Schoon Verbond)								9.43		
Roosdaal (O.L.Vr.-Lombeek)				Halle (8.25)						
St. Kwint Lennik (Markt)					8.37	8.48	9.15	9.48	10.15	10.48
S.M. Lennik (Dorp)		8.00	8.15		8.42		9.18		10.18	
S.M. Lennik (W. Gaasbeek)		8.06	8.21				9.21		10.21	
Vlezenbeek (Statiestraat)		8.11	8.26				9.26		10.26	
Gaasbeek (Dorp)	8.12					8.53		9.53		10.53
Gaasbeek (Vijfhoek)	8.15			8.47		8.56		9.56		10.56
Vlezenbeek (Dorp)				8.50		8.59		9.59		10.59
Anderlecht (IJzeren Kruis)	8.18	8.16	8.31	8.53		9.01	9.31	10.01	10.31	11.01
Anderlecht (Rad-Roue)	8.25	8.23	8.38	9.00		9.08	9.38	10.08	10.38	11.08
Anderlecht (Democratie)	8.30	8.28	8.43	9.05		9.13	9.43	10.13	10.43	11.13
Anderlecht (Vaart-Canal)		8.31	8.46			9.16	9.46	10.16	10.46	11.16
Brus.-Brux. (Zuid-Midi)		8.36	8.51			9.21	9.51	10.21	10.51	11.21
Brus.-Brux. (Roupe)		8.39	8.54			9.24	9.54	10.24	10.54	11.24
<b>Brus.-Brux. (Noord-Nord)</b>	8.56			9.26						
	82 O	84	86	88	90 +	92 B (3)	94 (33)	96 (33)	98	100
<b>Ninove</b>										
Leerbeek (Stelplaats)		11.05		12.05						13.20
Gooik (Wijngaardstraat)		11.09		12.09	Halle (12.15)	Halle (12.25)			13.05	13.40
Roosdaal (Schoon Verbond)										
Roosdaal (O.L.Vr.-Lombeek)								Halle (12.30)		
St. Kwint Lennik (Markt)	10.48	11.15	11.48	12.15	12.48	12.48	12.48		13.15	13.43
S.M. Lennik (Dorp)		11.18		12.18					13.18	
S.M. Lennik (W. Gaasbeek)		11.21		12.21					13.21	
Vlezenbeek (Statiestraat)		11.26		12.26					13.26	
Gaasbeek (Dorp)	10.53		11.53		12.53	12.53	12.53			13.53
Gaasbeek (Vijfhoek)	10.55		11.55		12.55	12.55	12.55	13.03		13.55
Vlezenbeek (Dorp)	10.58		11.58		12.58	12.58	12.58	13.06		13.58
Anderlecht (IJzeren Kruis)	11.01	11.31	12.01	12.31	13.01	13.01	13.01	13.09	13.31	14.01
Anderlecht (Rad-Roue)	11.08	11.38	12.08	12.38	13.08	13.08	13.08	13.16	13.38	14.08
Anderlecht (Democratie)	11.13	11.43	12.13	12.43	13.13	13.13	13.13	13.29	13.43	14.13
Anderlecht (Vaart-Canal)	11.16	11.46	12.16	12.46	13.16	13.16	13.16		13.46	14.16
Brus.-Brux. (Zuid-Midi)	11.21	11.51	12.21	12.51	13.21	13.21	13.21		13.51	14.21
Brus.-Brux. (Roupe)	11.24	11.54	12.24	12.54	13.24	13.24	13.24		13.54	14.24
<b>Brus.-Brux. (Noord-Nord)</b>								13.50		
	102	104	106	108	110	112	114 B	116	118 +	120
<b>Ninove</b>										
Leerbeek (Stelplaats)	14.05		15.05		16.05	16.38				18.05
Gooik (Wijngaardstraat)	14.09	Halle (14.25)	15.09		16.09	16.42		17.05		18.09
Roosdaal (Schoon Verbond)										
Roosdaal (O.L.Vr.-Lombeek)										
St. Kwint Lennik (Markt)	14.15	14.48	15.15	15.48	16.15	16.48	Oudenaken (17.15)	17.15	17.48	18.15
S.M. Lennik (Dorp)	14.18		15.18		16.18			17.18		18.18
S.M. Lennik (W. Gaasbeek)	14.21		15.21		16.21			17.21		18.21
Vlezenbeek (Statiestraat)	14.26		15.26		16.26			17.26		18.26
Gaasbeek (Dorp)		14.53		15.53		16.53			17.53	
Gaasbeek (Vijfhoek)		14.55		15.55		16.55	17.22		17.55	
Vlezenbeek (Dorp)		14.58		15.58		16.58	17.25		17.58	
Anderlecht (IJzeren Kruis)	14.31	15.01	15.31	16.01	16.31	17.01	17.28	17.31	18.01	18.31
Anderlecht (Rad-Roue)	14.38	15.08	15.38	16.08	16.39	17.09	17.35	17.39	18.09	18.38
Anderlecht (Democratie)	14.43	15.13	15.43	16.13	16.44	17.14	17.40	17.44	18.14	18.43
Anderlecht (Vaart-Canal)	14.46	15.16	15.46	16.16	16.47	17.17		17.47	18.17	18.46
Brus.-Brux. (Zuid-Midi)	14.51	15.21	15.51	16.21	16.52	17.22		17.52	18.22	18.51
Brus.-Brux. (Roupe)	14.54	15.24	15.54	16.24	16.55	17.25		17.55	18.25	18.54
<b>Brus.-Brux. (Noord-Nord)</b>							18.06			

	122 ⊗	124 ⊕	126 ⊗	128	130 +	132	134
<b>Ninove</b> .....					19.20		
Leerbeek (Stelpplaats) .....		Halle	Halle	19.05	↓	20.05	21.05
Gooik (Wiingardstraat) .....		(18.25)	(18.55)	19.09	↓	20.09	21.09
Roosdaal (Schoon Verbond) .....					19.40		
Roosdaal (O.L.Vr. Lombeek) .....					19.43		
St. Kwint. Lennik (Markt) .....	18.48	18.48		19.15	19.48	20.15	21.15
St. M. Lennik (Dorp) .....				19.18		20.18	21.18
St. M. Lennik (W. Gaarsb.) .....				19.21		20.20	21.20
Vlezenbeek (Statiestraat) .....				19.26		20.24	21.24
Gaasbeek (Dorp) .....	18.53	18.53			19.53		
Gaasbeek (Vijfhoek) .....	18.55	18.55			19.55		
Vlezenbeek (Dorp) .....	18.58	18.58	19.15		19.58		
Anderlecht (Ijzeren Kruis) .....	19.01	19.01	19.18		20.01	20.28	21.28
Anderlecht (Rad-Roué) .....	19.08	19.08	19.25	19.31	20.08	20.34	21.34
Anderlecht (Democratie) .....	19.13	19.13	19.30	19.43	20.13	20.39	21.39
Anderlecht (Vaart-Canal) .....	19.16	19.16		19.46	20.16	20.42	21.42
Brus.-Brux. (Zuid-Midi) .....	19.21	19.21		19.51	20.21	20.47	21.47
Brus.-Brux. (Roupe) .....	19.24	19.24		19.54	20.24	20.49	21.49
<b>Brus.-Brux. (Noord-Nord)</b> .....			19.51				

- |  |   |
|--|---|
| <p>(1) Neemt reizigers voor <b>St-Kwintens-Lennik</b>, (Negenbunderstraat) en verder.</p> <p>(2) Neemt reizigers voor <b>St-Martens-Lennik</b>, (Oud-Station) en verder.</p> <p>(3) Niet op woensdag.</p> <p>(4) Neemt reizigers voor <b>Gooik</b>, (Wiingardstraat) en verder.</p> <p>(5) Neemt reizigers op voor <b>St-Kwintens-Lennik</b>, (Negenbunder) en verder.</p> <p>(7) Neemt reizigers voor <b>St-Martens-Lennik</b> (Groenenberg) en verder.</p> <p>(10) Op woensdag neemt reizigers voor <b>St-Martens-Lennik</b> (Oud-Station) en verder.</p> <p>(11) Neemt reizigers voor <b>St-Kwintens-Lennik</b> (Markt) en verder.</p> <p>(12) Niet op donderdag en vrijdag.</p> <p>(13) Op donderdag en vrijdag neemt reizigers voor <b>St-Kwintens-Lennik</b>, (Negenbunderstraat) en verder.</p> <p>(14) Op donderdag en vrijdag neemt reizigers voor <b>St-Martens-Lennik</b> (Oud-Station) en verder, Régime Direct.</p> <p>(15) Alleen op donderdag en vrijdag.</p> <p>(16) Omnibus op donderdag en vrijdag.</p> <p>(18) Neemt reizigers tot en met <b>St-Martens-Lennik</b> (Oud-Station).</p> <p>(19) Neemt reizigers tot en met <b>St-Kwintens-Lennik</b> (Negenbunderstraat).</p> <p>(20) Neemt reizigers tot en met <b>St-Martens-Lennik</b> (Oud-Station). Omnibus vanaf Het Rad.</p> <p>(21) Neemt reizigers tot en met <b>Gooik</b> (Kwakenbeek).</p> <p>(22) Neemt reizigers voor <b>Gooik</b> (Oplombeek) en verder.</p> <p>(23) Neemt reizigers tot en met <b>St-Martens-Lennik</b>, Weg naar <b>Gaasbeek</b>.</p> <p>(24) Neemt reizigers tot en met <b>St-Martens-Lennik</b> (Groenenberg).</p> <p>(25) Rijdt via Groot Vijversele en V.D. Steenstraat.</p> <p>(26) Rijdt tot <b>Gaasbeek</b> (Dorp) via Groot Vijversele.</p> <p>(27) Alleen op woensdag.</p> <p>(28) Omnibus vanaf Bizetplein.</p> <p>(29) Neemt reizigers op tussen <b>Nederkouter</b> en <b>Veldekenstraat</b>.</p> <p>(30) Omnibus vanaf Strobloemenlaan.</p> <p>(32) Rijdt enkel dinsdag tot <b>Roosdaal</b> (Schoon Verbond).</p> <p>(33) Enkel woensdag en zaterdag.</p> <p>(34) Woensdags schooldag.</p> <p>(35) Neemt eveneens reizigers naar het vak <b>Veldekenstraat - Vlezenbeek - Gaasbeek - Nederkouter</b>.</p> <p>(36) Rijdt in omnibus tijdens schoolverlof.</p> <p>(37) Rijdt enkel dinsdags tussen Schoon Verbond en <b>St-Kwintens-Lennik</b> (Markt).</p> | <p>(1) Charge les voyageurs pour <b>St-Kwintens-Lennik</b> (Negenbunderstraat) et au-delà.</p> <p>(2) Charge les voyageurs pour <b>St-Martens-Lennik</b> (Oud-Station) et au-delà.</p> <p>(3) Supprimé le mercredi.</p> <p>(4) Charge les voyageurs pour <b>Gooik</b>, (Wiingardstraat) et au-delà.</p> <p>(5) Ne charge que les voyageurs pour <b>St-Kwintens-Lennik</b> (Negenbunder) et au-delà.</p> <p>(7) Charge les voyageurs pour <b>St-Martens-Lennik</b> (Groenenberg) et au-delà.</p> <p>(10) Le mercredi charge les voyageurs pour <b>St-Martens-Lennik</b> (Oud-Stat.) et au-delà.</p> <p>(11) Charge les voyageurs pour <b>St-Kwintens-Lennik</b> (Markt) et au-delà.</p> <p>(12) Supprimé le jeudi et le vendredi.</p> <p>(13) Le jeudi et le vendredi charge les voyageurs pour <b>St-Kwintens-Lennik</b> (Negenbunderstraat) et au-delà.</p> <p>(14) Le jeudi et le vendredi charge les voyageurs pour <b>St-Martens-Lennik</b> (Oud-Station) et au-delà. Régime direct.</p> <p>(15) Seulement le jeudi et le vendredi.</p> <p>(16) Omnibus le jeudi et le vendredi.</p> <p>(18) Charge les voyageurs jusque et y compris <b>St-Martens-Lennik</b> (Oud-Station).</p> <p>(19) Charge les voyageurs jusque et y compris <b>St-Kwintens-Lennik</b> (Negenbunderstraat).</p> <p>(20) Charge les voyageurs jusque et y compris <b>St-Martens-Lennik</b> (Oud-Station). Omnibus à partir de <b>La Roue</b>.</p> <p>(21) Charge les voyageurs jusque et y compris <b>Gooik</b> (Kwakenbeek).</p> <p>(22) Charge les voyageurs pour <b>Gooik</b> (Oplombeek) et au-delà.</p> <p>(23) Charge les voyageurs jusque et y compris <b>St-Martens-Lennik</b>, Weg naar <b>Gaasbeek</b>.</p> <p>(24) Charge les voyageurs jusque et y compris <b>St-Martens-Lennik</b> (Groenenberg).</p> <p>(25) Circule via Groot Vijversele et V.D. Steenstraat.</p> <p>(26) Circule jusque <b>Gaasbeek</b> (Dorp) via Groot Vijversele.</p> <p>(27) Seulement le mercredi.</p> <p>(28) Omnibus à partir de la Pl. Bizet.</p> <p>(29) Charge les voyageurs entre <b>Nederkouter</b> et <b>Veldekenstraat</b>.</p> <p>(30) Omnibus à partir de l'Av. des Immortelles.</p> <p>(32) Circule uniquement le mardi jusque <b>Roosdaal</b> (Schoon Verbond).</p> <p>(33) Uniquement le mercredi et le samedi.</p> <p>(34) Mercredi, jour scolaire.</p> <p>(35) Prend également les voyageurs pour les relations <b>Veldekenstraat - Vlezenbeek - Gaasbeek - Nederkouter</b>.</p> <p>(36) Régime omnibus pendant les vacances scolaires.</p> <p>(37) Ne circule que le mardi entre Schoon Verbond et <b>St-Kwint.-Lennik</b>, (Markt).</p> |
|--|---|

	1	3	5	7	9	11	13	15	17	19
Br. (Roupe) (AB.LK) . . . . .					6.05	7.05		8.08	9.08	10.08
Halle (Nin. Pt) (AB.HL) . . . . .				6.05	6.31	7.27	7.36	8.13 + 8.38	9.38	10.38
Leerbeek (Stelplaats) . . . . .	⊗ 5.15	○ 5.25	⊗ 5.50	⊗ 6.27	⊗ 6.50	⊗ 7.55	+		(1)	
Kester (Oud Station) . . . . .	5.19	5.29	5.54	6.31	6.54	7.59	8.09	9.05	10.05	11.05
Herfelingen (Centrum) . . . . .	5.23	5.33	5.58	6.35	6.58	8.03	8.13	9.13	10.13	11.13
Herfelingen (4 Armen) . . . . .	5.26	5.36	6.01	6.38	7.01	8.06	8.16	9.16	10.16	11.16
Herne (Kokejane) . . . . .					7.04	8.09	8.19		10.19	
Enghien-Edingen (Station) . . . . .					7.07	8.12	8.22		10.22	
Enghien-Edingen (Dodane) . . . . .					7.10	8.15	8.25		10.25	
	21	23	25	27	29	31			33	
Br. (Roupe) (AB.LK) . . . . .	11.08	12.08	13.08	14.08	15.08	16.13	16.13	16.53	17.13	17.13
Halle (Nin. Pt) (AB.HL) . . . . .	11.38	12.38	13.08	14.38		16.38	16.38	17.48	17.48 + 17.38	17.38
Leerbeek (Stelplaats) . . . . .	(1)	(2)			(3)	(5)	+	(5)	(5)	(5)
Kester (Oud Station) . . . . .	12.05	13.05	15.05	15.05	16.05	17.05	17.05	17.48	18.05	18.05
Kester (Oud Station) . . . . .	12.09	13.09	14.09	15.09	16.09	17.09	17.09	17.52	18.09	18.09
Herfelingen (Centrum) . . . . .	12.13	13.13	14.13	15.13	16.13	17.13	17.13	17.56	18.13	18.13
Herfelingen (4 Armen) . . . . .	12.16	13.16	14.16	15.16	16.16	17.16	17.16	17.59	18.16	18.16
Herne (Kokejane) . . . . .	12.19		14.19		16.19	17.19			18.19	18.19
Enghien-Edingen (Station) . . . . .	12.22		14.22		16.22	17.22			18.22	18.22
Enghien-Edingen (Dodane) . . . . .	12.25		14.25		16.25	17.25			18.25	18.25
	35		37							
Br. (Roupe) (AB.LK) . . . . .	18.08	18.13	19.08							
Halle (Nin. Pt) (AB.LH) . . . . .	⊗ 18.41 + 18.38	18.38	⊗ 19.23 + 19.38							
Leerbeek (Stelplaats) . . . . .	⊗ (5)	+								
Kester (Oud Station) . . . . .	19.07	19.07	20.07							
Kester (Oud Station) . . . . .	19.11	19.11	20.11							
Herfelingen (Centrum) . . . . .	19.15	19.15	20.15							
Herfelingen (4 Armen) . . . . .	19.18	19.18	20.18							
Herne (Kokejane) . . . . .	19.21	19.21								
Enghien-Edingen (Station) . . . . .	19.24	19.24								
Enghien-Edingen (Dodane) . . . . .	19.27	19.27								
	2	4	6	8	10	12	14	16	18	20
Enghien-Edingen (Dodane) . . . . .	⊗ (4)	○	⊗ (4)	⊗ (4)						
Enghien-Edingen (Station) . . . . .					7.23	8.37		10.37		12.37
Herne (Kokejane) . . . . .					7.26	8.40		10.40		12.40
Herfelingen (4 Armen) . . . . .	5.44	5.40	6.13	6.40	7.29	8.43	9.46	10.46	11.46	12.46
Herfelingen (Centrum) . . . . .	5.47	5.43	6.16	6.43	7.35	8.49	9.49	10.49	11.49	12.49
Kester (Oud Station) . . . . .	5.51	5.47	6.20	6.47	7.39	8.53	9.53	10.53	11.53	12.53
Leerbeek (Stelplaats) . . . . .	5.55	5.51	6.24	6.51	7.43	8.57	9.57	10.57	11.57	12.57
Halle (Nin. Pt) (AB.HL) . . . . .	6.19	6.22	6.37	7.25	8.04	9.25	10.25	11.25	12.25	13.25
Br. (Roupe) (AB.LK) . . . . .	6.47	6.57	7.15	7.52	8.52	9.51	10.51	11.51	12.51	13.51
	22	24	26	28	32	34	36	38	40	
Enghien-Edingen (Dodane) . . . . .				○	⊗	⊗		⊗		
Enghien-Edingen (Station) . . . . .	(2)	14.37		16.37	16.40	17.37	18.37	19.37		
Herne (Kokejane) . . . . .		14.40		16.40	16.43	17.40	18.40	19.40		
Herfelingen (4 Armen) . . . . .	13.46	14.46	15.46	16.46	16.54	17.46	18.46	19.46	20.46	
Herfelingen (Centrum) . . . . .	13.49	14.49	15.49	16.49	16.56	17.49	18.49	19.49	20.49	
Kester (Oud Station) . . . . .	13.53	14.53	15.53	16.53	17.00	17.53	18.53	19.53	20.53	
Leerbeek (Stelplaats) . . . . .	13.57	14.57	15.57	16.57	17.04	17.57	18.57	19.57	20.57	
Halle (Nin. Pt) (AB.HL) . . . . .	14.25	15.25	16.25	17.20	17.25	18.25	19.20	20.20	21.20	
Br. (Roupe) (AB.LK) . . . . .	14.51	15.51	16.51	17.51	17.51	18.51	19.51	20.51	21.51	

- (1) Op woensdag, markttag te Edingen, wordt de halte Edingen (Station) niet aangedaan.  
 (2) Woensdags en zaterdag, schooldagen en op zondag.  
 (3) Woensdags, zaterdag en tijdens de schoolvakantie.  
 (4) Komt van Rouppeplein.  
 (5) Rijdt tot Rouppeplein.

- (1) Le mercredi, jour de marché à Enghien, l'arrêt Enghien (Station) n'est pas desservi.  
 (2) Mercredi et samedi, jours de scolarité et le dimanche.  
 (3) Mercredi, samedi et pendant les vacances scolaires.  
 (4) Circule jusqu'à la Place Rouppe.  
 (5) Vient de la Place Rouppe.

	1	3	5	7	9	11	13 ▲	15 ▲	17 ▲	19 ▲
Halle (Ninoofse Pt) (AB.HL) ..							6.05	6.05	6.05	6.31
Leerbeek (Stelplaats) .....							6.17	6.17	6.17	6.43
<b>Brussel-Bruxelles (Roupe)</b>										6.05
St-Kw.-Lennik. (Bareel) .....										6.50
Gooik (Wijngaardstr.) .....										6.50
Leerbeek (Stelplaats) .....										6.50
<b>Leerbeek (Stelplaats) .....</b>	4.33	5.04	5.20	5.35	5.47	6.00	6.30	6.30	6.35	6.58
Gooik (Wijngaardstr.) .....	↓	↓	↓	↓	↓	↓	↓	↓	↓	7.00
Gooik (Terlo) .....										7.05
Gooik (W. Liefeninge) .....										7.08
Kester (Welkom) .....	4.41	↓	5.28	5.43	↓	6.08	6.38	↓	↓	7.11
Vollezele (Spieringse) .....	4.44	↓	5.31	5.46	↓	6.11	6.41	↓	↓	7.16
Gooik (Zwartschaap) .....		5.10			5.53			6.36	6.41	7.11
Oetingen (Kerk) .....		5.15			5.59			6.42	6.46	7.16
Vollezele (Stwg Galm.) .....	4.47	↓	5.34	5.49	↓	6.14	6.44		↓	7.23
Vollezele (Molenstr.) .....	4.49	5.22	5.36	5.51	6.06	6.16	6.46		6.53	7.24
Vollezele (Kerk) .....	4.48	5.23	5.35	5.50	6.07	6.15	6.45			7.28
Vollezele (Achter den Bos) .....		5.27			6.11				↓	7.35
Denderwindeke (Melkerij) .....		5.34			6.19				7.00	7.38
Meerbeke (West) .....		5.37			6.23				7.04	7.40
Ninove (Burchtdam) .....		5.39			6.25				7.07	7.40
Ninove (Stadhuis) .....		5.42			6.28				7.10	7.43
	21 ▲	23	25	27 ▲	29	31	33	35		
Halle (Ninoofse Pt) (AB HL) ..	6.31			8.31	8.38	10.38	11.38	12.38		
Leerbeek (Stelplaats) .....	6.43			8.43	8.50	10.50	11.50	12.50		
<b>Brussel-Bruxelles (Roupe)</b>	6.05		7.05	8.08	10.08	11.08	12.08	12.35	12.08	
St-Kw.-Lennik. (Bareel) .....	↓		↓	↓	↓	↓	↓	12.35	↓	
Gooik (Wijngaardstr.) .....			7.50	8.49	10.49	11.49	12.49	13.04	12.49	
Leerbeek (Stelplaats) .....	6.55									
<b>Leerbeek (Stelplaats) .....</b>	7.14	● (3)	(1)	8.58	10.58	11.58	12.58	↓	13.05	
Gooik (Wijngaardstr.) .....	↓		7.58	9.00	11.00	12.00	13.00	↓	13.07	
Gooik (Terlo) .....			8.00	9.05	11.05	12.05	13.05	↓	13.11	
Gooik (W. Liefeninge) .....			8.05	9.08	11.08	12.08	13.08	↓	13.12	
Kester (Welkom) .....	7.22		8.08	9.11	11.11	12.11	13.11	↓	13.15	
Vollezele (Spieringse) .....	7.25			9.16	11.16	12.16	13.16	↓	13.18	
Gooik (Zwartschaap) .....			8.11	9.16	11.16	12.16	13.16	↓	13.23	
Oetingen (Kerk) .....			8.16	9.16	11.16	12.16	13.16	↓	13.23	
Vollezele (Stwg Galm.) .....			8.16	9.16	11.16	12.16	13.16	↓	13.23	
Vollezele (Molenstr.) .....	7.30		8.23	9.23	11.23	12.23	13.23	↓	13.30	
Vollezele (Kerk) .....			8.24	9.24	11.24	12.24	13.24	↓	13.31	
Vollezele (Achter den Bos) .....			8.28	9.28	11.28	12.28	13.28	↓	13.35	
Denderwindeke (Melkerij) .....	7.37	8.00	8.35	9.35	11.35	12.35	13.35	↓	13.42	
Meerbeke (West) .....	7.40	8.03	8.38	9.38	11.38	12.38	13.38	↓	13.45	
Ninove (Burchtdam) .....	7.42	8.05	8.40	9.40	11.40	12.40	13.40	↓	13.47	
Ninove (Stadhuis) .....	7.45	8.08	8.43	9.43	11.43	12.43	13.43	↓	13.50	

- (1) Dinsdags, markttag te **Ninove**.  
 (2) Vertrekt in de week behalve zaterdags te **Ninove** (St.) om 8.13 - 16.28 - 18.00 - 18.18 - 19.22.  
 (3) Rijdt in de week behalve zaterdags tot **Ninove** (St.), aankomst om 7.12 - 8.10 - 17.52 - 18.16.  
 (4) Rijdt via **Vier-Armen** tot **Leerbeek**, aankomst 18.49.  
 (5) Woensdags en zaterdags, schooldagen.  
 (6) Maandags, dinsdags, donderdags, vrijdags, schooldagen.  
 (7) Rijdt via **Heikruis** naar **Brussel**, aankomst Rouppeplein 18.21.  
 (8) Vertrekt op woensdag en zaterdag te **Ninove** (Station) om 11.55.  
 (9) Vertrekt op zaterdag te **Ninove** (St.) om 13.13.  
 (10) Vrijdags.  
 (11) Vrijdags afgeschaft.  
 (12) Rijdt tijdens het betaald verlof 13 min. later.

L.N

Leerbeek - Oetingen - Vollezele - Ninove

524

L.N

Leerbeek - Oetingen - Vollezele

AUTOBUS

	37	39	41 ⊗ ●	43 ⊗	45	47	49 ⊗ ●	51	53 ⊗	55
Halle (Ninooftse Pt) (AB.HL)	14.38	16.38	16.50			16.38	16.50		17.21	
Leerbeek (Stelplaats)	14.50	16.50	17.05			16.50	17.05		17.38	
Brussel-Bruxelles (Roupe)	14.08	16.08	16.13	16.30		16.13	16.13	⊗(3)	17.00	⊗
St-Kw.-Lennik (Bareel)	↓	↓	↓	16.59		↓	↓	↓	17.10	↑
Gooik (Wijngaardstr.)	14.49	16.49				16.54	16.54		17.39	17.25
Leerbeek (Stelplaats)			16.59							17.54
Leerbeek (Stelplaats)	14.58	16.58	⊗ ● (11)	↓	● (10)	⊗ (3)	⊗ ●	↓	↓	↓
Gooik (Wijngaardstr.)	15.00	17.00	17.05	17.01	17.07	17.07	17.10	17.31	17.43	17.56
Gooik (Terlo)	15.05	17.05	↓	17.06	17.12	17.12	17.17	17.36	↓	18.01
Gooik (W. Lieferinge)	15.08	17.08	↓	17.09	17.15	17.15	17.20	17.39	↓	18.04
Kester (Welkom)	↓	↓	↓	↓	↓	↓	↓	↓	↓	↓
Vollezele (Spieringen)	↓	↓	↓	↓	↓	↓	↓	↓	↓	↓
Gooik (Zwartschaap)	15.11	17.11	17.11	17.12	17.18	17.18	↓	17.42	17.49	18.07
Oetingen (Kerk)	15.16	17.16	17.16	17.17	17.23	17.23	↓	17.47	17.55	18.13
Vollezele (Stwg. Galm.)	↓	↓	↓	↓	↓	↓	↓	↓	↓	↓
Vollezele (Molenstr.)	15.23	17.23	↓	17.24	17.30	17.30	↓	17.54	18.02	18.20
Vollezele (Kerk)	15.24	17.24	↓	17.25	17.31	17.31	↓	17.55	18.03	18.21
Vollezele (Achter den Bos)	15.28	17.28	↓	↓	17.35	17.35	↓	17.59	↓	↓
Denderwindeke (Melkerii)	15.35	17.35	↓	↓	17.42	17.42	↓	18.06	↓	↓
Meerbeke (West)	15.38	17.38	↓	↓	17.45	17.45	↓	18.09	↓	↓
Ninove (Burchtdam)	15.40	17.40	↓	↓	17.47	17.47	↓	18.11	↓	↓
Ninove (Stadhuys)	15.43	17.43	↓	↓	17.50	17.50	↓	18.14	↓	↓
	57 ⊗	59 ⊗	61	63 ⊗	65 ⊕	67 ⊗	+			
Halle (Ninooftse Pt) (AB.HL)	17.43	17.43		18.19	18.38	19.23	19.38			
Leerbeek (Stelplaats)	18.00	18.00		18.31	18.50	19.35	19.50			
Brussel-Bruxelles (Roupe)	17.13	17.33	⊗ 17.45	⊗ 18.15	18.08	19.08				
St-Kw.-Lennik (Bareel)	↓	↓	18.14	18.44	↓	↓				
Gooik (Wijngaardstr.)	18.00	18.23	↓	↓	18.49	19.49				
Leerbeek (Stelplaats)	⊗	⊗	↓	↓	↓	↓				
Leerbeek (Stelplaats)	18.05	18.18	↓	18.48	18.58	19.58				
Gooik (Wijngaardstr.)	18.07	18.20	18.16	↓	19.00	20.00				
Gooik (Terlo)	18.12	18.25	18.21	↓	19.05	20.05				
Gooik (W. Lieferinge)	18.15	18.28	18.24	↓	19.08	20.08				
Kester (Welkom)	↓	↓	↓	↓	↓	↓				
Vollezele (Spieringen)	↓	↓	↓	↓	↓	↓				
Gooik (Zwartschaap)	18.18	↓	18.27	18.54	19.11	20.11				
Oetingen (Kerk)	18.24	↓	18.33	19.00	19.16	20.16				
Vollezele (Stwg. Galm.)	↓	↓	↓	↓	↓	↓				
Vollezele (Molenstr.)	18.31	18.31	18.40	19.07	19.23	20.23				
Vollezele (Kerk)	18.32	↓	18.41	19.08	19.26	20.24				
Vollezele (Achter den Bos)	18.36	↓	↓	↓	19.30	↓				
Denderwindeke (Melkerii)	18.44	↓	↓	↓	19.37	↓				
Meerbeke (West)	18.48	↓	↓	↓	19.40	↓				
Ninove (Burchtdam)	18.50	↓	↓	↓	19.42	↓				
Ninove (Stadhuys)	18.53	↓	↓	↓	19.45	↓				

- (1) Mardi, marché à Ninove.  
 (2) Départ en semaine sauf samedi à Ninove (St.) à 8.13 - 16.28 - 18.00 - 18.18 - 19.22.  
 (3) Circule en semaine sauf samedi jusque Ninove (Station) A. 7.12 - 8.10 - 17.52 - 18.16.  
 (4) Circule jusque Leerbeek via Vier-Armen A. 18.49.  
 (5) Mercredi et samedi, jours de scolarité.  
 (6) Lundi, mardi, jeudi et vendredi jours de scolarité.  
 (7) Circule jusque Bruxelles (PI Roupe) via Heikruis (A. 18.21).  
 (8) Départ le mercredi et le samedi à Ninove (Station) à 11.55.  
 (9) Départ le samedi à Ninove (Station) à 13.13.  
 (10) Vendredi.  
 (11) Supprimé le vendredi.  
 (12) Retardé de 13 min. pendant les congés payés.

Ook voor uw uitstappen en groepsreizen : de N.M.V.B.

Pour vos voyages en groupe : la S.N.C.V.

	2 8	4 0	6 8 ▲	8 8	10 8	12 8	14 8	16 0	18 8	20 8 ▲
<b>Ninove (Stadhuis)</b> .....					5.50			6.14	(12)	
Ninove (Burchtdam) .....					5.53			6.17		
Meerbeke (West) .....					5.55			6.19		
Denderwindeke (Melkerij) .....					5.59			6.23		
Vollezele (Achter den Bos) .....					6.07			6.31		
Vollezele (Kerk) .....	4.48	5.36	5.50		6.13		6.15	6.35		6.40
Vollezele (Molenstraat) .....	4.49	5.27	5.51		6.14		6.16	6.36		6.41
Vollezele (Stwz Galm.) .....										
Oetingen (Kerk) .....	4.56	5.44	5.58		6.21		6.23	6.44	6.45	6.48
Gooik (Zwartschaap) .....	5.01	5.50	6.04		6.27	6.17	6.29	6.49	6.51	6.54
Vollezele (Spieringen) .....										
Kester (Welkom) .....										
Gooik (W. Lieferinge) .....	5.04	5.53	6.07			6.20	6.32		6.54	
Gooik (Terlo) .....	5.07	5.56	6.10			6.23	6.35		6.57	
Gooik (Wiingardstraat) .....	5.12	6.01	6.15	6.16		6.28	6.40		7.02	
<b>Leerbeek (Stelplaats)</b> .....	5.14	6.03		6.18	6.33	6.30		6.55		7.00
<b>Leerbeek (Stelplaats)</b> .....				6.20				7.00		
Gooik (Wiingardstraat) .....	5.14	6.10		via						
St-Kw.-Lennik (Bareel) .....			6.17	Halle	6.37	6.24				
<b>Brussel-Bruxelles (Roupe)</b> .....	5.53	7.00	6.46	7.25	7.06	7.14	6.42	7.11	7.49	7.03
										7.33
<b>Leerbeek (Stelplaats) (AB.HL)</b> .....		0						0		
<b>Halle (Ninoofse Pt)</b> .....		6.08		6.24	6.42	6.42		7.08		
		6.20		6.37	6.59	6.59		7.25		
	22 8	22 a 8	24 0	26 8	28 8	30 8 ●	32 8 ▲	34 (2)	36	38 (1)
<b>Ninove (Stadhuis)</b> .....					6.30			8.15	10.15	11.00
Ninove (Burchtdam) .....					6.33			8.18	10.18	11.03
Meerbeke (West) .....					6.35			8.20	10.20	11.05
Denderwindeke (Melkerij) .....					6.39			8.23	10.23	11.08
Vollezele (Achter den Bos) .....					6.47			8.30	10.30	11.15
Vollezele (Kerk) .....					6.51	6.50	7.29	8.34	10.34	11.19
Vollezele (Molenstraat) .....						6.51	7.30	8.35	10.35	11.20
Vollezele (Stwz Galm.) .....					6.52					
Oetingen (Kerk) .....					6.59	6.58	7.37	8.42	10.42	11.27
Gooik (Zwartschaap) .....		6.55			7.05	7.04	7.42	8.47	10.47	11.32
Vollezele (Spieringen) .....										
Kester (Welkom) .....										
Gooik (W. Lieferinge) .....	6.58	6.58	7.00	7.08						
Gooik (Terlo) .....	7.01		7.03	7.11			7.45	8.50	10.50	11.35
Gooik (Wiingardstraat) .....	7.06		7.08	7.16			7.48	8.53	10.53	11.38
<b>Leerbeek (Stelplaats)</b> .....			7.10	7.18	7.11	7.10	7.53	8.58	10.58	11.43
<b>Leerbeek (Stelplaats)</b> .....							7.55	9.00	11.00	11.45
Gooik (Wiingardstraat) .....			7.07			7.17				
St-Kw.-Lennik (Bareel) .....	7.08		7.47		7.15	8.08	8.05	9.09	11.09	12.09
<b>Brussel-Bruxelles (Roupe)</b> .....	7.37				7.44		8.55	9.55	11.55	12.55
<b>Leerbeek (Stelplaats) (AB.HL)</b> .....			0							
<b>Halle (Ninoofse Pt)</b> .....			7.20	7.23	7.23	7.42	8.00	9.13	11.13	12.13
			7.39	7.42	7.42		8.19	9.25	11.25	12.25
	40 (5)(8)	42 8	42 a 0	44 (5)	46 8 (9)	48 0 ▲	50	52	54 (6)(7)	56 8 ●
<b>Ninove (Stadhuis)</b> .....	12.02	12.15	12.20	12.45	13.14		14.15	16.15	16.30	
Ninove (Burchtdam) .....	12.05	12.18	12.23	12.48	13.18		14.18	16.18	16.33	
Meerbeke (West) .....	12.07	12.20	12.25	12.50	13.20		14.20	16.20	16.35	
Denderwindeke (Melkerij) .....	12.10	12.23	12.28	12.53	13.23		14.23	16.23	16.38	
Vollezele (Achter den Bos) .....		12.30	12.35		13.30		14.30	16.30	16.45	
Vollezele (Kerk) .....		12.34	12.39	13.00	13.34	13.34	14.34	16.34	16.49	
Vollezele (Molenstraat) .....		12.35	12.40		13.35	12.29	14.35	16.35		
Vollezele (Stwz Galm.) .....				13.01		13.35				
Oetingen (Kerk) .....		12.42	12.47		13.42		14.42	16.42		
Gooik (Zwartschaap) .....		12.47	12.52		13.47		14.47	16.47		
Vollezele (Spieringen) .....				13.04		13.38				
Kester (Welkom) .....				13.07		13.41				
Gooik (W. Lieferinge) .....		12.50	12.55		13.50		14.50	16.50		
Gooik (Terlo) .....		12.53	12.58		13.53		14.53	16.53		
Gooik (Wiingardstraat) .....		12.58	13.03		13.58		14.58	16.58		
<b>Leerbeek (Stelplaats)</b> .....		13.00	13.05	13.15	14.00	13.49	15.00	17.00		17.34
<b>Leerbeek (Stelplaats)</b> .....										
Gooik (Wiingardstraat) .....		13.09			14.09	14.05	15.09	17.09		18.05
Sr-Kw.-Lennik (Bareel) .....										
<b>Brussel-Bruxelles (Roupe)</b> .....		13.55			14.55	14.55	15.55	17.55	18.25	18.55
<b>Leerbeek (Stelplaats) (AB.HL)</b> .....		13.13			14.13		15.13	18.13		
<b>Halle (Ninoofse Pt)</b> .....		13.25			14.25		15.25	17.25		



**L.N Leerbeek - Oetingen - Vollezele - Ninove**  
**L.N Leerbeek - Oetingen - Vollezele**

**524**  
**AUTOBUS**

	58 8	60 8 ▲	62 (2)(4) 8	64 8 ▲	66 8	68 (2)	70 8	72 8	74 8(2)	76	78
Ninove (Stadhuis) .....	17.10		18.02			18.20			19.24	20.15	
Ninove (Burchtdam) .....	17.23		18.05			18.23			19.27	20.18	
Meerbeke (West) .....	17.25		18.07			18.25			19.29	20.20	
Denderwindeke (Melkerij) .....	17.28		18.10			18.28			19.32	20.23	
Vollezele (Achter den Bos) .....	17.35		18.17			18.35			19.38	20.30	
Vollezele (Kerk) .....	17.39	18.03	18.21	18.21		18.39	18.41	19.08	19.41	20.34	20.36
Vollezele (Molenstraat) .....	17.40	18.02		18.20		18.40	18.50	19.07	19.42	20.35	20.35
Vollezele (Stwg Galm.) .....		18.04		18.22			18.42	19.09			20.37
Oetingen (Kerk) .....	17.47					18.47			19.48	20.42	
Gooik (Zwartschaap) .....	17.52					18.52			19.53	20.47	
Vollezele (Spieringen) .....		18.07		18.25			18.45	19.12			20.40
Kester (Welkom) .....		18.10		18.28			18.48	19.15			20.43
Gooik (W. Lieferinge) .....	17.55				18.34	18.55			19.56	20.50	
Gooik (Terlo) .....	17.58				18.37	18.58			19.59	20.53	
Gooik (Wijngaardstraat) .....	18.03				18.42	19.03			20.01	20.55	
Leerbeek (Stelplaats) .....	18.05	18.18	18.49	18.36	18.44	19.05	18.56	19.23	20.06	21.00	20.51
Leerbeek (Stelplaats) .....							19.05				21.05
Gooik (Wijngaardstraat) .....	18.09					19.09			20.09	21.09	
St-Kw.-Lennik (Bareel) .....											
Brussel-Bruxelles (Roupe) .....	18.55					19.55	19.55		20.55	21.55	21.55
Leerbeek (Stelplaats) (AB.HL) .....	18.13					19.13	19.13		20.08	21.08	21.08
Halle (Ninooftse Pt) .....	18.25					19.25	19.25		20.20	21.20	21.20

**M.H Brussel/Bruxelles - Heikruis - Vollezele**  
**LK Brussel/Bruxelles - Het Rad/La Roue**

**525**  
**AUTOBUS**

	1 8	3 8	5 (1)	7 8	9 8	11 (2)	13 8	15 8	17 ● (4) (8)	21 8	23 8
Leerbeek (Stelplaats) .....	6.20	7.01	7.55								
Brus.-Brux. (Roupe) .....				8.30	8.40		10.30	10.40		12.05	12.40
And. (Het Rad/La Roue) .....				8.46	8.56		10.46	10.56		12.21	12.56
S.-P.-Leeuw (Negenm.) .....				8.49	8.59		10.49	10.59		12.24	12.59
S.-P.-Leeuw (Zuun) .....				8.53	9.03		10.53	11.03			13.03
S.-P.-Leeuw (Station) .....				8.58	9.08		10.58	11.08			13.08
Breedhout (School) .....										12.32	
Halle (Bergense Pt) .....				9.10						12.39	
Halle (Ninooftse Pt) .....				9.15	9.18	10.30	11.15	11.18	12.28		13.18
Pepingen (W. Bellingen) .....				9.22	9.25	10.48	11.22	11.25	12.38	12.44	13.25
Bellingen (Kerk) .....				9.24	9.27	10.50	11.24	11.27	12.40	12.46	13.27
Bozarden (Dorp) .....				9.26	9.29	10.52	11.26	11.29	12.42	12.48	13.29
Heikruis (Kerk) .....				9.32	9.35	10.58	11.32	11.35	12.52	12.54	13.35
Herfelingen (4 Armen) .....	6.30	7.11	8.05	9.37	9.40		11.37	11.40	12.57	12.59	13.40
Herne (Dorp) .....	6.39	7.20	8.14						13.06	13.08	
Tollemeke (Centrum) .....	6.45	7.25	8.19							13.13	
Vollezele (Kerk) .....	6.48	7.29	8.23							13.17	
Leerbeek (Stelplaats) .....				9.57	9.57	11.57	11.57				13.57
Ninove (Stadhuis) .....	7.21	7.48	8.43							13.43	
Br. (Roupe) (AB.LK) .....	8.09	8.52	9.51							14.51	
Halle (Nin. Pt) (AB. HL) .....	7.42	8.19	9.20							14.20	

DIR Dans le bus direct en direction de Herfelingen (4 Armen), la descente n'est pas autorisée sur le parcours indiqué comme « direct ». La montée y est autorisée pour autant que le point de destination se situe sur le parcours qui n'est pas renseigné comme « direct ».

- (1) Mardi, marché à Ninove.  
 (2) Jeudi, marché à Halle, est adapté aux heures de marché. Dessert Beert.  
 (3) 17.10 de Roupe : Ligne de Roupe-Leerbeek-Vollezele.

- (4) Le mercredi et le samedi, jours de scolarité.  
 (5) Les lundi, mardi, jeudi et vendredi, jours de scolarité, départ à 16.01 à Parklaan.  
 (6) Les lundi, mardi, jeudi et vendredi, jours de scolarité.  
 (7) Retardé de 5 min. les samedis, dimanches et jours fériés.  
 (8) Circule via Pepingen (Zwaantje).  
 (9) Régime direct jusque Watertorenstraat. Pendant la période de vacances régime direct jusque Bezemstraat.

# Usine D. WINDELINCKX

S. P. R. L.

98 à 102, chaussée de Mons  
**1600 Leeuw-St-Pierre**

TÉLÉPHONE : BRUXELLES (02) 77.13.44

TVA BTW	} 400.924.556
------------	---------------

Autobus « F », Gare du Nord — Autobus « HL » et « ~~HL~~ », Gare du Midi

## FREINS et SERVO-FREINS

pour voitures et camions de toutes marques.

**Hydrauliques - Dépression - Air comprimé**

Remise en état des appareils et cylindres de freins ATE-LOCKHEED, BRITISH-LOCKHEED, LOCKHEED-FRANCE, WAGNER-LOCKHEED, GIRLING

et des servo-freins HYDROVAC - BENDIX - CLAYTON-DEWANDRE - WESTINGHOUSE BOSCH, etc.

Stock permanent de pièces et liquides de freins, Maîtres-cylindres' cylindres récepteurs, cylindres d'embrayage, flexibles, coupelles, soupapes, etc...

**Huile de freins « CACHET VERT »**

Succursale :

**169, rue d'Anderlecht — 1000 Bruxelles**

Tél. : (02) 13.17.54

	25 ☼	27 ☼	29 (5)	29a	31 ☼	33 ☼	35 ☼(9)	37 ☼●	39 ☼	41 ☼	43 ☼
<b>Leerbeek (Scelplaats)</b>							DIR				
<b>Brus.-Brux. (Roupe)</b>	14.30	14.40		16.12	16.20	16.40	17.18	17.20	18.10	19.30	19.40
And. (Het Rad/La Roue)	14.46	14.56		16.28	16.36	16.56	17.34	17.39	18.26	19.46	19.56
S.-P.-Leeuw (Negenm.)	14.49	14.59		16.31	16.39	16.59	17.37	17.42	18.29	19.49	19.59
S.-P.-Leeuw (Zuun)	14.53	15.03			16.43	17.03				19.53	20.03
S.-P.-Leeuw (Station)	14.58	15.08			16.48	17.08	17.45		18.37	19.58	20.08
Breedhout (School)							17.52		18.44		
Halle (Bergense Pt.)	15.10				17.00					20.10	
Halle (Ninoofse Pt.)	15.15	15.18	16.03		17.05	17.18	(17.43)		(18.41)	20.15	20.18
Pepingen (W. Bellingen)	15.22	15.25	16.09		17.12	17.25	17.57		18.53	20.22	20.25
Bellingen (Kerk)	15.24	15.27	16.12		17.14	17.27	17.59		18.55	20.24	20.27
Bogaarden (Dorp)	15.26	15.29	16.16		17.16	17.29	18.01		18.57	20.26	20.29
Heikruis (Kerk)	15.32	15.35	16.21		17.22	17.35	18.07		19.03	20.32	20.35
Herfelingen (4 Armen)	15.37	15.40	16.26		17.27	17.40	18.12		19.08	20.37	20.40
Herne (Dorp)			16.34						19.17		
Tollembeek (Centrum)									19.22		
<b>Vollezele (Kerk)</b>									19.26		
<b>Leerbeek (Scelplaats)</b>	15.57	15.57				17.57			19.45	20.57	20.57
Ninove (Stadhuis)									20.51		
Br. (Roupe) (AB, LK)									20.20		
Halle (Nin. Pt) (AB, HI)											
<b>Halle (Nin. Pt) (AB, HI)</b>		6.05					11.00		12.08		
Br. (Roupe) (AB, LK)									13.15		(6)16.30
Ninove (Stadhuis)					9.05	11.05		13.05		15.05	
<b>Leerbeek (Scelplaats)</b>	6.00	6.35									
	2 ☼	4 ☼	6 (2)	8 ●	10 (7)	12 (7)	14 (1)	16 +	18 ☼	20 (7)	22 ☼
<b>Vollezele (Kerk)</b>							11.19		13.35		16.55
Tollembeek (Centrum)							11.24		13.39		16.59
Herne (Dorp)				7.20	9.26	11.26	11.30		13.44		17.04
Herfelingen (4 Armen)	6.10	6.45		7.29	9.31	11.31	11.39	13.31	13.53	15.26	17.13
Heikruis (Kerk)	6.15	6.50	7.05	7.34	9.37	11.37		13.36	13.58	15.31	17.18
Bogaarden (Dorp)	6.21	6.56	7.11	7.40	9.39	11.39		13.42	14.04	15.37	17.22
Bellingen (Kerk)	6.23	6.58	7.13	7.42	9.39	11.39		13.44	14.06	15.39	17.24
Pepingen (W. Bellingen)	6.25	7.00	7.15	7.44	9.41	11.41		13.46	14.08	15.41	17.26
Halle (Ninoofse Pt.)	(6.37)☼	(7.22)	7.35	7.54	9.48	11.48		13.53	(14.25)	15.48	17.33
Halle (Bergense Pt.)					9.50	11.50		13.55		15.50	17.35
Breedhout (School)	6.30	7.05							14.13		
S.-P.-Leeuw (Station)	6.37	7.12			10.05	12.05		14.10	14.20	16.05	17.50
S.-P.-Leeuw (Zuun)					10.10	12.10		14.15		16.10	17.55
S.-P.-Leeuw (Negenm.)	6.45	7.20			10.14	12.14		14.19	14.28	16.14	17.59
And. (Het Rad/La Roue)	6.48	7.23			10.17	12.17		14.22	14.31	16.17	18.02
<b>Brus.-Brux. (Roupe)</b>	7.04	7.39			10.33	12.33		14.38	14.47	16.33	18.21
<b>Leerbeek (Scelplaats)</b>							11.49				
<b>Halle (Nin. Pt) (AB, HI)</b>			(3)17.10	18.08							
Br. (Roupe) (Lk)			17.10	18.13							
Ninove (Stadhuis)											
<b>Leerbeek (Scelplaats)</b>	17.05				20.07						
	24 ☼	26 ☼	28 ☼	30 ☼							
<b>Vollezele (Kerk)</b>		18.21	19.41								
Tollembeek (Centrum)		18.25	19.45								
Herne (Dorp)		18.30	19.49								
Herfelingen (4 Armen)	17.31	18.39	19.57	20.31							
Heikruis (Kerk)	17.36			20.36							
Bogaarden (Dorp)	17.42			20.42							
Bellingen (Kerk)	17.44			20.44							
Pepingen (W. Bellingen)	17.46			20.46							
Halle (Ninoofse Pt.)	17.53	(19.25)	(20.25)	20.53							
Halle (Bergense Pt.)	17.55			20.55							
Breedhout (School)											
S.-P.-Leeuw (Station)	18.10			21.10							
S.-P.-Leeuw (Zuun)	18.15			21.15							
S.-P.-Leeuw (Negenm.)	18.19			21.19							
And. (Het Rad/La Roue)	18.22			21.22							
<b>Brus.-Brux. (Roupe)</b>	18.38			21.38							
<b>Leerbeek (Scelplaats)</b>		18.49	20.07								

DIR In de directe bus die naar **Herfelingen** (4 Armen) rijdt, is het uitstappen op het als « direct » aangegeven reisvak verboden. Er stappen slechts reizigers in voor het reisvak dat niet als « direct » is aangeduid.

- Dinsdags, markttag te **Ninove**.
- Donderdags, markttag te **Halle**, wordt aangepast aan de markturen. Bedient **Beert**.
- 17.10 uit **Roupe** : Lijn **Roupe - Leerbeek - Vollezele**.
- Op woensdag en zaterdag, schooldagen.
- Op maandag, dinsdag, donderdag en vrijdag, schooldagen, vertrekt om 16.01 aan **Parklaan**.
- Op maandag, dinsdag, donderdag, vrijdag, schooldagen.
- Rijdt op zaterdag, zon- en feestdagen 5 min. later.
- Rijdt via **Pepingen** (Zwaantje).
- Direct regime tot **Watertorenstraat**. Onder de vakantieperiode direct regime tot **Bezemstraat**.

Niet tijdens het betaald verlof  
 Supprimé pendant la période des congés payés

	1 ▲	3 ▲	5 +	7	9 ☒	11 ○	13 ☒	15 ○●	17 ☒	19
<b>Brus.-Brux. (P. Nin. P.)</b> .....		5.30		6.05	6.35	6.45	6.50		7.05	7.20
Anderlecht (Scheut) .....		5.36		6.11	6.41	6.51	6.56		7.12	7.27
Dilbeek (Stelplaats) .....	5.10	5.43	5.45	6.18	6.48	6.58	7.03		7.20	7.36
Bettendries .....	5.14	5.47	5.49	6.22	6.52	7.02	7.07		7.25	7.40
Schepdaal (Centrum) .....	5.16	5.49	5.51	6.24	6.54	7.04	7.09	7.30	7.27	7.42
Goudveerdegem .....	5.18	5.51	5.53	6.26	6.56	7.06	7.11	7.32	7.30	7.45
Eizeringen .....	5.20	5.53	5.55	6.28	6.58	7.08	7.13	7.34	7.33	7.48
Borchlombeek (Kerk) .....								7.38	7.37	
Strijtem (Kerk) .....	↓							7.41	7.40	↓
Strijtem (Oud Station) .....	5.24	5.57	5.59	6.32	7.02	7.12	7.17	7.41	7.40	7.52
Roosdaal (Sch. Verbond) .....	5.26	5.59	6.01	6.34	7.04	7.14	7.19	7.45	7.44	7.54
Kattem (Profetenstraat) .....					7.10			7.49	7.48	
Ledeberg (Plein) .....					7.13			7.51	7.50	
Pamel (Kerk) .....	↓							7.54	7.53	↓
Roosdaal (Oud Station) .....	5.28	6.01	6.03	6.36		7.16	7.21	7.57	7.56	7.56
Meerbeke (Poulck) .....	5.30	6.03	6.05	6.38		7.18	7.23	7.59	7.58	7.58
Meerbeke (Stelplaats) .....	5.33	6.06	6.08	6.41		7.21	7.26	8.02	8.01	8.01
<b>Ninove (Stadhuis)</b> .....	5.37	6.10	6.12	6.45		7.25	7.30	8.06	8.05	8.05

	21 ▲	23 ☒●	25	27 ☒	29 ▲(21)	31	33	35	37	39
<b>Brus.-Brux. (P. Nin. P.)</b> .....	7.55	8.15	8.25	8.35	8.55	9.25	9.55	10.25	10.55	11.25
Anderlecht (Scheut) .....	8.03	8.23	8.32	8.42	9.02	9.32	10.02	10.32	11.02	11.32
Dilbeek (Stelplaats) .....	8.11	8.31	8.41	8.51	9.11	9.41	10.11	10.41	11.11	11.41
Bettendries .....	8.16		8.45		9.15	9.45	10.15	10.45	11.15	11.45
Schepdaal (Centrum) .....	8.18		8.47		9.17	9.47	10.17	10.47	11.17	11.47
Goudveerdegem .....	8.21		8.49		9.19	9.49	10.19	10.49	11.19	11.49
Eizeringen .....	8.24		8.51		9.21	9.51	10.21	10.51	11.21	11.51
Borchlombeek (Kerk) .....	8.28				9.25		10.25		11.25	
Strijtem (Kerk) .....	8.31				9.28		10.28		11.28	
Strijtem (Oud Station) .....	↓		8.55		9.28	9.55	10.28	10.55	11.28	11.55
Roosdaal (Sch. Verbond) .....	8.33		8.57		9.32	9.57	10.32	10.57	11.32	11.57
Kattem (Profetenstraat) .....	8.36				9.36				11.36	
Ledeberg (Plein) .....	8.38				9.38		10.35		11.38	
Pamel (Kerk) .....	8.41				9.40		10.38		11.41	
Roosdaal (Oud Station) .....			8.59		9.44	9.59		10.59		11.59
Meerbeke (Poulck) .....			9.01		9.46	10.01		11.01		12.01
Meerbeke (Stelplaats) .....			9.04		9.49	10.04		11.04		12.04
<b>Ninove (Stadhuis)</b> .....			9.08			10.08		11.08		12.08


	41 (6)	43 ○●	45 ○●	47 ☒(5)	49 (4)●	51 (5)(6)	53 (3)●	55 (3)●	57 ☒	59
<b>Brus.-Brux. (P. Nin. P.)</b> .....	11.55	11.55	DIR	12.10	12.12	12.25	12.25	DIR	12.40	12.55
Anderlecht (Scheut) .....	12.02	12.02	12.02	12.17	12.19	12.32	12.32	12.32	12.47	13.02
Dilbeek (Stelplaats) .....	12.11	12.11	12.11	12.26	12.28	12.41	12.41	12.41	12.56	13.11
Bettendries .....	12.15	12.15	12.15		12.32	12.45	12.45	12.45		13.15
Schepdaal (Centrum) .....	12.17	12.17	12.17		12.34	12.47	12.47	12.47		13.17
Goudveerdegem .....	12.19		12.19		12.36	12.49	12.49	12.49		13.19
Eizeringen .....	12.21		12.21		12.38	12.51	12.51	12.51		13.21
Borchlombeek (Kerk) .....	12.25		12.25				12.55			13.25
Strijtem (Kerk) .....	12.28		12.28				12.58			13.28
Strijtem (Oud Station) .....	↓					12.55		12.55		↓
Roosdaal (Sch. Verbond) .....	12.32		12.32			12.57	13.02	12.57		13.32
Kattem (Profetenstraat) .....	↓						13.06			13.36
Ledeberg (Plein) .....	12.35		12.35				13.08			13.38
Pamel (Kerk) .....	12.38		12.38				13.11			13.41
Roosdaal (Oud Station) .....						12.59		12.59		13.44
Meerbeke (Poulck) .....						13.01		13.01		13.46
Meerbeke (Stelplaats) .....						13.04		13.04		13.49
<b>Ninove (Stadhuis)</b> .....						13.08		13.08		13.53

Niet tijdens het betaald verlof.  
Supprimé pendant la période des congés payés.

	61 O (9)	63 ⊗	65	67 ⊗	69	71 ⊗	73	75	77 ● ⊗	79
<b>Brus.-Brux. (P. Nin. P.)</b> .....	DIR									
Anderlecht (Scheut) .....	12.55	13.10	13.25	13.40	13.55	14.10	14.25	14.55	15.23	15.25
Dilbeek (Stelplaats) .....	13.02	13.17	13.22	13.47	14.02	14.17	14.32	15.02	15.30	15.32
Bettendries .....	13.11	13.26	13.41	13.56	14.11	14.26	14.41	15.11	15.39	15.41
Scheddaal (Centrum) .....	13.15		13.45		14.15		14.45	15.15	15.43	15.45
Goudveerdegem .....	13.17		13.47		14.17		14.47	15.17	15.45	15.47
Eizeringen .....	13.19		13.49		14.19		14.49	15.19		15.49
Borchtlombeek .....	13.21		13.51		14.21		14.51	15.21		15.51
Striitem (Kerk) .....					14.25			15.25		
Striitem (Oud Station) .....					14.28			15.28		
Roosdaal (Sch. Verbond) .....	13.25		13.55		14.32		14.55	15.32		15.55
Kattem (Profetenstraat) .....	13.27		13.57		14.37		14.57	15.37		15.57
Ledeberg (Plein) .....					14.35			15.35		
Pamel (Kerk) .....					14.38			15.38		
Roosdaal (Oud Station) .....	13.29		13.59		14.41		14.59	15.41		15.59
Meerbeke (Poulck) .....	13.31		14.01		14.43		15.01			16.01
Meerbeke (Stelplaats) .....	13.34		14.04		14.46		15.04			16.04
<b>Ninove (Stadhuis)</b> .....	13.38		14.08		14.50		15.08			16.08

	81 ⊗ ● (1) (5)	83 ⊗ (7)	85 ±	87 ⊗	89 ⊗	91 ⊗	93 ⊗	95 ● ● (5)	97 ±	99 ● ● (5)
<b>Brus.-Brux. (P. Nin. P.)</b> .....	15.53	DIR	15.55	16.10	DIR	16.14	DIR	16.16	16.25	16.33
Anderlecht (Scheut) .....	16.00	16.02	16.02	16.17	16.19	16.21	16.22	16.23	16.32	16.40
Dilbeek (Stelplaats) .....	16.09	16.10	16.11	16.26	16.28	16.30	16.31	16.32	16.41	16.49
Bettendries .....	16.13	16.14	16.15	16.30	16.32	16.34	16.35	16.36	16.45	16.53
Scheddaal (Centrum) .....	16.15	16.16	16.17	16.32	16.34	16.36	16.37	16.38	16.47	16.55
Goudveerdegem .....	16.17	16.18	16.19	16.35	16.37	16.39	16.40	16.41	16.49	
Eizeringen .....	16.19	16.20	16.21	16.38	16.40	16.42	16.43	16.44	16.51	
Borchtlombeek (Kerk) .....			16.25	16.42				16.48		
Striitem (Kerk) .....			16.28	16.45				16.51		
Striitem (Oud Station) .....					16.44			16.55	16.55	
Roosdaal (Sch. Verbond) .....		16.24			16.46		16.47	16.59	16.57	
Kattem (Profetenstraat) .....		16.26	16.32		16.50		16.49	16.59		
Ledeberg (Plein) .....			16.35		16.52			17.01		
Pamel (Kerk) .....			16.38		16.55			17.04		
Roosdaal (Oud Station) .....		16.28					16.51	17.07	16.59	
Meerbeke (Poulck) .....		16.31					16.53	17.09	17.01	
Meerbeke (Stelplaats) .....		16.33					16.56	17.11	17.04	
<b>Ninove (Stadhuis)</b> .....		16.37					17.00	17.11	17.08	

	101 ⊗ (8)	103 ⊗	105 DIR	107 ⊗	107a ±	109 DIR	111 DIR	113 ⊗	115 ⊗	117 ⊗
<b>Brus.-Brux. (P. Nin. P.)</b> .....	DIR	16.38	DIR	16.50	16.55	DIR	DIR	17.01	17.14	DIR
Anderlecht (Scheut) .....	16.35	16.38	16.45	16.50	16.55	16.59	17.00	17.01	17.14	17.15
Dilbeek (Stelplaats) .....	16.42	16.45	16.52	16.57	17.02	17.06	17.06	17.08	17.21	17.22
Bettendries .....	16.51	16.54	17.01	17.06	17.11	17.14	17.16	17.17	17.30	17.30
Scheddaal (Centrum) .....	16.55	16.58	17.05	17.10	17.15	17.18	17.20	17.21	17.34	17.34
Goudveerdegem .....	16.57	17.00	17.07	17.12	17.17	17.20	17.22	17.23	17.36	17.36
Eizeringen .....	17.00	17.03	17.10	17.14	17.19	17.22	17.25	17.26	17.39	17.38
Borchtlombeek (Kerk) .....	17.03	17.06	17.13	17.16	17.21	17.24	17.28	17.29	17.42	17.40
Striitem (Kerk) .....	17.07			17.20	17.25					
Striitem (Oud Station) .....	17.10			17.23	17.28					
Roosdaal (Sch. Verbond) .....		17.10	17.17			17.28	17.32	17.33	17.46	17.44
Kattem (Profetenstraat) .....				17.27	17.32					
Ledeberg (Plein) .....		17.12	17.19	17.31	17.36	17.30	17.34	17.35	17.48	17.46
Pamel (Kerk) .....				17.33	17.38		17.38			
Roosdaal (Oud Station) .....				17.36	17.41		17.40			
Meerbeke (Poulck) .....			17.21			17.32	17.43	17.37	17.50	17.48
Meerbeke (Stelplaats) .....			17.23			17.34	17.46	17.37	17.52	17.50
<b>Ninove (Stadhuis)</b> .....			17.26			17.37	17.51	17.42	17.55	17.53
			17.30			17.41		17.46		17.57



# **FIRMA AEYELS-ARYS**

PRACHTIGE STIJL- EN SIERSCHOUWEN

Kerkstraat 33, Borchtlombeek - TEL. (02) 52.25.99

---

CAFÉ - FRITURE - RESTAURANT

**Centrum**

**P. VAN DER HAEGHEN - J. DE CALUWÉ**

---

BURCHTSTRAAT 3, 9400 NINOVE - TEL. 054/345.14

# N Brussel/Bruxelles-Dilbeek-Eizeringen-Ninove



## Brussel/Bruxelles - Dilbeek

# 528

AUTOBUS

Niet tijdens het betaald verlof.  
Supprimé pendant la période des congés payés.

	119 ⊗	121 ⊗	123 +	125 ⊗	127 ⊗	129 ⊗	131 ⊗	133 ⊗	135 ⊗	137 +
<b>Brus.-Brux. (P. Nin. P.)</b> .....	DIR 17.17	17.18	17.25	17.25	DIR 17.30	DIR 17.31	17.32	DIR 17.45	17.46	17.55
Anderlecht (Scheut) .....	17.24	17.25	17.32	17.32	17.37	17.38	17.39	17.52	17.53	18.02
Dilbeek (Stelplaats) .....	17.32	17.34	17.41	17.41	17.45	17.46	17.48	18.00	18.02	18.11
Bettendries .....	17.37	17.39	17.45	17.46	17.49	17.50	17.52	18.04	18.06	18.15
Schepdaal (Centrum) .....	17.39	17.41	17.47	17.48	17.51	17.52	17.54	18.06	18.08	18.17
Goudveerdegem .....	17.42	17.44	17.49	17.51	17.53	17.54	17.57	18.08	18.11	18.19
Eizeringen .....	17.45	17.47	17.51	17.54	17.55	17.56	18.00	18.10	18.14	18.21
Borchtlombeek (Kerk) .....	↓	17.51	↓	↓	↓	↓	↓	↓	↓	18.25
Striitem (Kerk) .....	↓	17.54	↓	↓	↓	↓	↓	↓	↓	18.28
Striitem (Oud Station) .....	17.49	↓	17.55	17.58	17.59	18.00	18.04	18.14	18.18	↓
Roosdaal (Sch. Verbond) .....	17.51	↓	17.57	18.00	18.01	18.02	18.06	18.16	18.20	18.32
Kattem (Profetenstraat) .....	17.55	↓	↓	↓	↓	18.06	↓	↓	18.24	↓
Ledeberg (Plein) .....	17.57	↓	↓	↓	↓	18.08	↓	↓	18.26	18.35
Pamel (Kerk) .....	18.00	↓	↓	↓	↓	18.11	↓	↓	18.29	18.38
Roosdaal (Oud Station) .....	18.03	↓	17.59	18.02	18.03	18.14	18.08	18.18	↓	18.41
Meerbeke (Poulck) .....	18.05	↓	18.01	18.04	18.05	18.16	18.10	18.20	↓	18.43
Meerbeke (Stelplaats) .....	18.08	↓	18.04	18.07	18.08	18.19	18.13	18.23	↓	18.45
Ninove (Stadhuis) .....	↓	↓	18.08	(1)	18.12	↓	↓	18.27	↓	18.49
										+
	139 ⊗	141 ⊗	143 ⊗	145 ⊗	147 +	149 ⊗(1)	151 ⊗	153 ⊗	155 +	157
<b>Brus.-Brux. (P. Nin. P.)</b> .....	DIR 18.00	18.05	DIR 18.15	18.17	18.25	18.30	DIR 18.45	18.47	18.55	19.25
Anderlecht (Scheut) .....	18.07	18.12	18.22	18.24	18.32	18.37	18.52	18.54	19.02	19.31
Dilbeek (Stelplaats) .....	18.15	18.21	18.30	18.32	18.41	18.46	19.00	19.02	19.11	19.38
Bettendries .....	18.19	18.25	18.34	18.36	18.45	↓	19.04	19.06	19.15	19.42
Schepdaal (Centrum) .....	18.21	18.27	18.36	18.38	18.47	↓	19.06	19.08	19.17	19.44
Goudveerdegem .....	18.23	18.30	18.38	18.41	18.49	↓	19.08	19.10	19.19	19.46
Eizeringen .....	18.25	18.33	18.40	18.44	18.51	↓	19.10	19.12	19.21	19.48
Borchtlombeek (Kerk) .....	↓	↓	↓	18.48	↓	↓	↓	↓	↓	19.25
Striitem (Kerk) .....	↓	↓	↓	18.51	↓	↓	↓	↓	↓	19.28
Striitem (Oud Station) .....	18.29	18.37	18.44	↓	18.55	↓	19.14	19.16	↓	19.52
Roosdaal (Sch. Verbond) .....	18.31	18.39	18.46	18.55	18.57	↓	19.16	19.18	19.32	19.54
Kattem (Profetenstraat) .....	↓	18.43	18.59	↓	↓	↓	19.16	19.22	↓	↓
Ledeberg (Plein) .....	↓	18.45	19.01	↓	↓	↓	19.16	19.24	↓	19.35
Pamel (Kerk) .....	↓	18.48	19.04	↓	↓	↓	19.16	19.27	↓	19.38
Roosdaal (Oud Station) .....	18.33	18.51	18.51	19.07	18.59	↓	19.18	19.30	↓	19.41
Meerbeke (Poulck) .....	18.35	18.53	18.53	19.09	19.01	↓	19.20	19.32	↓	19.43
Meerbeke (Stelplaats) .....	18.38	18.56	18.56	19.12	19.04	↓	19.23	19.35	↓	19.45
Ninove (Stadhuis) .....	18.42	↓	19.00	↓	19.08	↓	19.27	↓	↓	20.25
	159	161	163 +	165	167	169	171			
<b>Brus.-Brux. (P. Nin. P.)</b> .....	19.55	20.25	20.55	21.25	22.25	23.25	0.10			
Anderlecht (Scheut) .....	20.01	20.31	21.01	21.31	22.31	23.31	0.16			
Dilbeek (Stelplaats) .....	20.08	20.38	21.08	21.38	22.38	23.38	0.23			
Bettendries .....	20.12	20.42	21.12	21.42	22.42	23.42	0.27			
Schepdaal (Centrum) .....	20.14	20.44	21.14	21.44	22.44	23.44	0.29			
Goudveerdegem .....	20.16	20.46	21.16	21.46	22.46	23.46	0.31			
Eizeringen .....	20.18	20.48	21.18	21.48	22.48	23.48	0.33			
Borchtlombeek (Kerk) .....	20.22	↓	21.22	↓	↓	↓	0.37			
Striitem (Kerk) .....	20.25	↓	21.25	↓	↓	↓	0.40			
Striitem (Oud Station) .....	↓	20.52	↓	21.52	22.52	23.52	↓			
Roosdaal (Sch. Verbond) .....	20.29	20.54	21.29	21.54	22.54	23.54	0.44			
Kattem (Profetenstraat) .....	20.33	↓	21.33	↓	↓	↓	0.48			
Ledeberg (Plein) .....	20.35	↓	21.35	↓	↓	↓	0.50			
Pamel (Kerk) .....	20.38	↓	21.38	↓	↓	↓	0.53			
Roosdaal (Oud Station) .....	20.41	20.56	21.41	21.56	22.56	23.56	0.56			
Meerbeke (Poulck) .....	20.43	20.58	21.43	21.58	22.58	23.58	0.58			
Meerbeke (Stelplaats) .....	20.46	21.01	21.46	22.01	23.01	0.01	1.01			
Ninove (Stadhuis) .....	↓	21.05	↓	22.05	23.05	0.05	↓			

# N Brussel/Bruxelles - Dilbeek - Eizeringen - Ninove 528

## N Brussel/Bruxelles - Dilbeek

AUTOBUS

Niet tijdens het betaald verlof  
Supprimé pendant la période des congés payés.

	2 A	4 B	6 C	8 D	10 E (13) (18)	12 F O	14 G	16 H	18 I	20 J (12)
<b>Ninove (Stadhuis)</b> .....	4.30	4.50	5.15		5.30	5.45		5.50		6.05
<b>Meerbeke (Stelplaats)</b> .....	4.34	4.54	5.19		5.34	5.49		5.54		6.09
<b>Meerbeke (Poulock)</b> .....	4.37	4.57	5.22		5.37	5.52		5.57		6.12
<b>Roosdaal (Oud Station)</b> .....	4.39	4.59	5.24		5.39	5.54		5.59		6.14
<b>Pamel (Kerk)</b> .....	↓	↓	↓	5.27	↓	↓	5.50			↓
<b>Ledeberg (Plein)</b> .....	↓	↓	↓	5.29	↓	↓	5.52			↓
<b>Kattem (Profetenstraat)</b> .....	↓	↓	↓	5.32	↓	↓	5.56			↓
<b>Roosdaal (Sch. Verbond)</b> .....	4.41	5.01	5.26	6.36	5.41	5.56	6.00			6.16
<b>Strijtem (Oud Station)</b> .....	4.43	5.03	5.28	↓	5.43	5.58	6.02			
<b>Strijtem (Kerk)</b> .....	↓	↓	↓	5.40	↓	↓	↓			
<b>Borchtlombeek (Kerk)</b> .....	↓	↓	↓	5.43	↓	↓	↓			
<b>Eizeringen</b> .....	4.47	5.07	5.32	5.47	D	6.02	6.05			
<b>Goudveerdegem</b> .....	4.49	5.09	5.34	5.49	I	6.04	6.07			
<b>Schepdaal (Centrum)</b> .....	4.51	5.11	5.36	5.51	R	6.06	6.09			
<b>Bettendries</b> .....	4.53	5.13	5.38	5.53	E	6.08	6.11			
<b>Dilbeek (Stelplaats)</b> .....	4.57	5.17	5.42	5.56	C	6.12	6.14			
<b>Anderlecht (Scheut)</b> .....	5.04	5.24	5.49	6.02	T	6.19	6.20			
<b>Brus.-Brux. (P. Nin. P.)</b> .....	5.10	5.30	5.55	6.08	6.05	6.25	6.26	6.30		6.45

	22 K (18)(15)	24 L	26 M	28 N	30 O (13) (18)	32 P	34 Q	36 R	38 S	40 T (1)
<b>Ninove (Stahuis)</b> .....			6.20	6.20		6.30				
<b>Meerbeke (Stelplaats)</b> .....			6.24	6.24		6.34				
<b>Meerbeke (Poulock)</b> .....			6.27	6.27		6.37				
<b>Roosdaal (Oud Station)</b> .....		6.28		6.29		6.39				
<b>Pamel (Kerk)</b> .....	6.09	↓	↓	↓	6.23	↓	6.35			
<b>Ledeberg (Plein)</b> .....	6.12	D	D	↓	6.26	↓	6.38			
<b>Kattem (Profetenstraat)</b> .....	6.14	I	I	↓	6.28	↓	6.40			
<b>Roosdaal (Sch. Verbond)</b> .....	↓	R	R	6.31	6.32	6.41	↓			
<b>Strijtem (Oud Station)</b> .....	6.20	E	E	6.33	6.34	6.46	↓			
<b>Strijtem (Kerk)</b> .....	↓	C	C	↓	↓	↓	↓			
<b>Borchtlombeek (Kerk)</b> .....	↓	T	T	↓	D	D	D	6.43		
<b>Eizeringen</b> .....	6.24	6.35		6.37	I	I	I	6.46		
<b>Goudveerdegem</b> .....	6.26	6.37		6.39	R	R	R	6.50	6.53	
<b>Schepdaal (Centrum)</b> .....	6.28	6.39		6.41	E	E	E	↓	6.56	
<b>Bettendries</b> .....		6.41		6.43	C	C	C	↓	6.58	7.02
<b>Dilbeek (Stelplaats)</b> .....	↓	6.45		6.47	T	T	T	↓	7.03	7.07
<b>Anderlecht (Scheut)</b> .....	6.41	6.52		6.55	↓	↓	↓	↓	7.13	7.17
<b>Brus.-Brux. (P. Nin. P.)</b> .....	6.47	7.00	7.02	7.02	6.56	7.03	7.12	7.15	7.15	7.24

	42 U (16)	44 V (11)	46 W (13) (17)(18)	48 X	50 Y O	52 Z O (13)	54 AA	56 AB (20) (13)(18)	58 AC	60 AD (1)
<b>Ninove (Stadhuis)</b> .....	6.45					6.50	7.00			
<b>Meerbeke (Stelplaats)</b> .....	6.49					6.54	7.04			
<b>Meerbeke (Poulock)</b> .....		6.50				6.57	7.07			
<b>Roosdaal (Oud Station)</b> .....		6.52				6.59	7.09			
<b>Pamel (Kerk)</b> .....	↓	↓	6.51		6.47	↓	↓	7.04		
<b>Ledeberg (Plein)</b> .....	↓	↓	6.54		6.50	↓	↓	7.07		
<b>Kattem (Profetenstraat)</b> .....	↓	↓	6.56		6.52	↓	↓	7.09		
<b>Roosdaal (Sch. Verbond)</b> .....	↓	6.54	↓		6.56	7.01	↓	7.13		
<b>Strijtem (Oud Station)</b> .....	↓	6.56	D		↓	7.03	↓	7.15		
<b>Strijtem (Kerk)</b> .....	↓	↓	I		7.00	↓	↓	↓	7.12	
<b>Borchtlombeek (Kerk)</b> .....	↓	↓	R		7.03	D	D	D	7.15	
<b>Eizeringen</b> .....	↓	↓	E		7.07	I	I	I	7.19	
<b>Goudveerdegem</b> .....	↓	↓	C		7.10	R	R	R	7.22	
<b>Schepdaal (Centrum)</b> .....	↓	↓	T		7.13	E	E	E	7.25	7.27
<b>Bettendries</b> .....	↓	↓	↓	7.12	7.10	↓	↓	↓	7.27	7.29
<b>Dilbeek (Stelplaats)</b> .....	↓	↓	↓	7.14	7.15	D	D	D	7.27	7.29
<b>Anderlecht (Scheut)</b> .....	↓	↓	↓	7.19	7.20	I	I	I	7.32	7.34
<b>Brus.-Brux. (P. Nin. P.)</b> .....	7.26	7.28	7.34	7.35	7.29	7.32	7.42	7.44	7.40	7.49



Niet tijdens het betaald verlof  
 Supprimé pendant la période des congés payés

	62 O	64 O (13)	66 O (19)	68 +	70 O (13)(18)	72 O	74 O	76 O (11)(17)	78 O	80 O (1)
Ninove (Stadhuis) .....		7.15	7.20	7.20				7.50	7.50	
Meerbeke (Stelplaats) .....		7.19	7.24	7.24				7.54	7.54	
Meerbeke (Poulck) .....		7.22	7.27	7.27				7.57	7.57	
Roosdaal (Oud Station) .....		7.24	7.29	7.29				7.59	7.59	
Pamel (Kerk) .....	7.12				7.24					
Ledeberg (Plein) .....	7.15	↓			7.27					
Kattem (Profetenstraat) .....	7.17		D		7.29					
Roosdaal (Sch. Verbond) .....	7.21	7.26	I	7.31	7.33			8.01	8.01	
Strijtem (Oud Station) .....	7.21	7.28	R	7.33	7.35			8.03	8.03	
Strijtem (Kerk) .....	7.25		E			7.32				
Borchtlombeek (Kerk) .....	7.28	↓	C			7.35				
Eizeringen .....	7.32			7.37		7.39	7.55	8.07	8.07	
Goudveerdegem .....	7.35	D		7.39		7.42	7.58	8.09	8.09	
Schepdaal (Centrum) .....	7.38	I		7.41		7.45	8.01			8.15
Bettendries .....	7.40	R		7.43		7.47	8.03			8.17
Dilbeek (Stelplaats) .....	7.45	E		7.47		7.52	8.08			8.22
Anderlecht (Scheut) .....	7.54	C		7.56	7.56	8.01	8.16			8.30
Brus.-Brux. (P. Nin. P.) .....	8.01	7.55	8.00	8.02	8.04	8.08	8.23	8.30	8.33	8.37

	82	84	86	88	90	92	94 O	96	98 O	100 (10)(22)
Ninove (Stadhuis) .....	8.20		9.20		10.20			11.20		
Meerbeke (Stelplaats) .....	8.24		9.24		10.24			11.24		11.39
Meerbeke (Poulck) .....	8.27		9.27		10.27			11.27		11.42
Roosdaal (Oud Station) .....	8.29		9.29		10.29			11.29		11.44
Pamel (Kerk) .....		8.49		9.47		10.49				11.47
Ledeberg (Plein) .....		8.52		9.50		10.52				11.50
Kattem (Profetenstraat) .....				9.52						11.52
Roosdaal (Sch. Verbond) .....	8.31	8.56	9.31	9.56	10.31	10.56		11.31		11.56
Strijtem (Oud Station) .....	8.33		9.33		10.33			11.33		
Strijtem (Kerk) .....		9.00		10.00		11.00				12.00
Borchtlombeek (Kerk) .....		9.03		10.03		11.03				12.03
Eizeringen .....	8.37	9.07	9.37	10.07	10.37	11.07		11.37		12.07
Goudveerdegem .....	8.39	9.09	9.39	10.09	10.39	11.09		11.39		12.09
Schepdaal (Centrum) .....	8.41	9.11	9.41	10.11	10.41	11.11		11.41		12.11
Bettendries .....	8.43	9.13	9.43	10.13	10.43	11.13		11.43		12.13
Dilbeek (Stelplaats) .....	8.47	9.17	9.47	10.17	10.47	11.17	11.37	11.47	12.07	12.17
Anderlecht (Scheut) .....	8.56	9.26	9.56	10.26	10.56	11.26	11.46	11.56	12.16	12.26
Brus.-Brux. (P. Nin. P.) .....	9.03	9.33	10.03	10.33	11.03	11.33	11.53	12.03	12.23	12.33

	102 O	104 O (3)	106	108 O (5)	110 O (4)	112	114 O	116	118 +	120
Ninove (Stadhuis) .....		12.12	12.20					13.20	13.35	14.20
Meerbeke (Stelplaats) .....		12.16	12.24					13.24	13.39	14.24
Meerbeke (Poulck) .....		12.19	12.27					13.27	13.42	14.27
Roosdaal (Oud Station) .....		12.21	12.29					13.29	13.44	14.29
Pamel (Kerk) .....		12.24				12.49			13.47	
Ledeberg (Plein) .....		12.27				12.52			13.50	
Kattem (Profetenstraat) .....		12.29							13.52	
Roosdaal (Sch. Verbond) .....		12.33	12.31			12.56		13.31	13.56	14.31
Strijtem (Oud Station) .....		12.33	12.33					13.33	13.56	14.33
Strijtem (Kerk) .....		12.37				13.00			14.00	
Borchtlombeek (Kerk) .....		12.40				13.03			14.03	
Eizeringen .....		12.43	12.37		12.56	13.07		13.37	14.07	14.37
Goudveerdegem .....		12.45	12.39		12.58	13.09		13.39	14.09	14.39
Schepdaal (Centrum) .....		12.47	12.41		13.00	13.11		13.41	14.11	14.41
Bettendries .....			12.43		13.02	13.13		13.43	14.13	14.43
Dilbeek (Stelplaats) .....	12.37		12.47	13.07	13.07	13.17	13.37	13.47	14.17	14.47
Anderlecht (Scheut) .....	12.46		12.56	13.16	13.16	13.26	13.46	13.56	14.26	14.56
Brus.-Brux. (P. Nin. P.) .....	12.53		13.03	13.23	13.23	13.33	13.53	14.03	14.33	15.03

Niet tijdens het betaald verlof.  
 Supprimé pendant la période des congés payés.

	122	124	126	128	130 ⊠	132 ⊠	134 ⊠	136	138 ⊠	140 ⊠
	+								○	
Ninove (Stadhuis)	14.35	15.20		16.20	16.22		16.50	17.20	17.35	17.50
Meerbeke (Stelplaats)	14.39	15.24		16.24	16.26		16.54	17.24	17.39	17.54
Meerbeke (Poulck)	14.42	15.27		16.27	16.29		16.57	17.27	17.42	17.57
Roosdaal (Oud Station)	14.44	15.29		16.29	16.31		16.59	17.29	17.44	17.59
Pamel (Kerk)	14.49		15.47		16.34	16.49			17.47	
Ledeberg (Plein)	14.52		15.50		16.37	16.52			17.50	
Kattem (Profetenstraat)			15.52		16.39				17.52	
Roosdaal (Sch. Verbond)	14.56	15.31	15.56	16.31	16.43	16.56	17.01	17.31	17.56	18.01
Strijtem (Oud Station)		15.33		16.33			17.03	17.33		18.03
Strijtem (Kerk)	15.00		16.00		16.47	17.00			18.00	
Borchtlombeek (Kerk)	15.03		16.03		16.50	17.03			18.03	
Eizeringen	15.07	15.37	16.07	16.37	16.54	17.07	17.07	17.37	18.07	18.07
Goudveerdegem	15.09	15.39	16.09	16.39	16.56	17.09	17.09	17.39	18.09	18.09
Schepdaal (Centrum)	15.11	15.41	16.11	16.41	16.58	17.11	17.11	17.41	18.11	18.11
Bettendries	15.13	15.43	16.13	16.43	17.00	17.13	17.13	17.43	18.13	18.13
Dilbeek (Stelplaats)	15.17	15.47	16.17	16.47	17.04	17.17	17.17	17.47	18.17	18.17
Anderlecht (Scheut)	15.26	15.56	16.26	16.56	17.13	17.26	17.26	17.56	18.26	18.26
Brus.-Brux. (P. Nin. P.)	15.33	16.03	16.33	17.03	17.20	17.33	17.33	18.03	18.33	18.33

	142	144	146	148 +	150	152	154	156		
		+								
Ninove (Stadhuis)	18.20	18.35	19.20	19.35	20.15	21.15	22.15	23.15		
Meerbeke (Stelplaats)	18.24	18.39	19.24	19.39	20.18	21.18	22.18	23.18		
Meerbeke (Poulck)	18.27	18.42	19.27	19.42	20.21	21.21	22.21	23.21		
Roosdaal (Oud Station)	18.29	18.44	19.29	19.44	20.23	21.23	22.23	23.23		
Pamel (Kerk)		18.49		19.47						
Ledeberg (Plein)		18.52		19.50						
Kattem (Profetenstraat)				19.52						
Roosdaal (Sch. Verbond)	18.31	18.56	19.31	19.56	20.25	21.25	22.25	23.25		
Strijtem (Oud Station)	18.33		19.33		20.27	21.27	22.27	23.27		
Strijtem (Kerk)		19.00		20.00						
Borchtlombeek (Kerk)		19.03		20.03						
Eizeringen	18.37	19.07	19.37	20.07	20.31	21.31	22.31	23.31		
Goudveerdegem	18.39	19.09	19.39	20.09	20.33	21.33	22.33	23.33		
Schepdaal (Centrum)	18.41	19.11	19.41	20.11	20.35	21.35	22.35	23.35		
Bettendries	18.43	19.13	19.43	20.13	20.37	21.37	22.37	23.37		
Dilbeek (Stelplaats)	18.47	19.17	19.47	20.17	20.41	21.41	22.41	23.41		
Anderlecht (Scheut)	18.56	19.26	19.56	20.24	20.48	21.48	22.48	23.48		
Brus.-Brux. (P. Nin. P.)	19.03	19.33	20.03	20.30	20.54	21.54	22.54	23.54		

### Schepdaal - Ninove

Markt autobusdienst - Dinsdags

8.40	⊠	Schepdaal (Spanuit)	A	12.00
8.49		Wambeek (Kerk)		11.51
8.56		Borchtlombeek (Kerk)		11.44
9.05		Kattem (Kapel)		11.35
9.11		Ledeberg (Plein)		11.29
9.15	⊠	Pamel (Kerk)		11.25
9.25	A	Ninove (Station)	⊠	11.15

Tijdens het betaald verlof van 8.7.73 tot 28.7.73.  
 Pendant la période des congés payés du 8.7.73 au 28.7.73.

	1 A	3 A	5 +	7	9 B	11 O	13 B	15 B	17	19 B
<b>Brus.-Brux. (P. Nin. P.)</b> .....		5.30		6.05	6.25	6.45	6.50	6.55	7.20	7.35
Anderlecht (Scheut) .....		5.36		6.11	6.31	6.51	6.56	7.01	7.27	7.42
Dilbeek (Stelplaats) .....	5.10	5.43	5.45	6.18	6.38	6.58	7.03	7.08	7.36	7.51
Bettendries .....	5.14	5.47	5.49	6.22	6.42	7.02	7.07	7.12	7.40	
Scheddaal (Centrum) .....	5.16	5.49	5.51	6.24	6.44	7.04	7.09	7.14	7.42	
Goudveerdegem .....	5.18	5.51	5.53	6.26	6.46	7.06	7.11	7.16	7.45	
Eizeringen .....	5.20	5.53	5.55	6.28	6.48	7.08	7.13	7.18	7.48	
Borchtlombeek (Kerk) .....										
Strijtem (Kerk) .....										
Strijtem (Oud Station) .....	5.24	5.57	5.59	6.32		7.12	7.17		7.52	
Roosdaal (Sch. Verbond) .....	5.26	5.59	6.01	6.34		7.14	7.19		7.54	
Kattem (Profetenstraat) .....										
Ledeberg (Plein) .....								7.25		
Pamel (Kerk) .....										
Roosdaal (Oud Station) .....	5.28	6.01	6.03	6.36		7.16	7.21		7.56	
Meerbeke (Poulck) .....	5.30	6.03	6.05	6.38		7.18	7.23		7.58	
Meerbeke (Stelplaats) .....	5.33	6.06	6.08	6.41		7.21	7.26		8.01	
<b>Ninove (Stadhuis)</b> .....	5.37	6.10	6.12	6.45		7.25	7.30		8.05	

	21 A	23	25 A (21)	27	29	31	33	35	37	39 B
<b>Brus.-Brux. (P. Nin. P.)</b> .....	7.55	8.25	8.55	9.25	9.55	10.25	10.55	11.25	11.55	12.10
Anderlecht (Scheut) .....	8.03	8.32	9.02	9.32	10.02	10.32	11.02	11.32	12.02	12.17
Dilbeek (Stelplaats) .....	8.11	8.41	9.11	9.41	10.11	10.41	11.11	11.41	12.11	12.26
Bettendries .....	8.16	8.45	9.15	9.45	10.15	10.45	11.15	11.45	12.15	
Scheddaal (Centrum) .....	8.18	8.47	9.17	9.47	10.17	10.47	11.17	11.47	12.17	
Goudveerdegem .....	8.21	8.49	9.19	9.49	10.19	10.49	11.19	11.49	12.19	
Eizeringen .....	8.24	8.51	9.21	9.51	10.21	10.51	11.21	11.51	12.21	
Borchtlombeek (Kerk) .....	8.28		9.25		10.25		11.25		12.25	
Strijtem (Kerk) .....	8.31		9.28		10.28		11.28		12.28	
Strijtem (Oud Station) .....		8.55		9.55		10.55		11.55		
Roosdaal (Sch. Verbond) .....	8.33	8.57	9.32	9.57	10.32	10.57	11.32	11.57	12.32	
Kattem (Profetenstraat) .....	8.39		9.36				11.36			
Ledeberg (Plein) .....	8.41		9.38		10.35		11.38		12.35	
Pamel (Kerk) .....	8.44		9.40		10.38		11.41		12.38	
Roosdaal (Oud Station) .....		8.59	9.44	9.59		10.59		11.59		
Meerbeke (Poulck) .....		9.01	9.46	10.01		11.01		12.01		
Meerbeke (Stelplaats) .....		9.04	9.49	10.04		11.04		12.04		
<b>Ninove (Stadhuis)</b> .....		9.08	9.53	10.08		11.08		12.08		

	41	43 B	45	47 B	49	51 B	53	55	57	59
<b>Brus.-Brux. (P. Nin. P.)</b> .....	12.25	12.40	12.55	13.10	13.25	13.40	13.55	14.25	14.55	15.25
Anderlecht (Scheut) .....	12.32	12.47	13.02	13.17	13.32	13.47	14.02	14.32	15.02	15.32
Dilbeek (Stelplaats) .....	12.41	12.56	13.11	13.26	13.41	13.56	14.11	14.41	15.11	15.41
Bettendries .....	12.45		13.15		13.45		14.15	14.45	15.15	15.45
Scheddaal (Centrum) .....	12.47		13.17		13.47		14.17	14.47	15.17	15.47
Goudveerdegem .....	12.49		13.19		13.49		14.19	14.49	15.19	15.49
Eizeringen .....	12.51		13.21		13.51		14.21	14.51	15.21	15.51
Borchtlombeek (Kerk) .....			13.25				14.25		15.25	
Strijtem (Kerk) .....			13.28				14.28		15.28	
Strijtem (Oud Station) .....	12.55				13.55			14.55		15.55
Roosdaal (Sch. Verbond) .....	12.57		13.32		13.57		14.32	14.57	15.32	15.57
Kattem (Profetenstraat) .....			13.36						15.36	
Ledeberg (Plein) .....			13.38				14.35		15.38	
Pamel (Kerk) .....			13.41				14.38		15.41	
Roosdaal (Oud Station) .....	12.59		13.44		13.59		14.41	14.59		15.59
Meerbeke (Poulck) .....	13.01		13.46		14.01		14.43	15.01		16.01
Meerbeke (Stelplaats) .....	13.04		13.49		14.04		14.46	15.04		16.04
<b>Ninove (Stadhuis)</b> .....	13.08		13.53		14.08		14.50	15.08		16.08

# N Brussel/Bruxelles-Dilbeek-Eizeringen-Ninove

## N Brussel/Bruxelles-Dilbeek

# 528

## AUTOBUS

Tijdens het betaald verlof van 8.7.73 tot 28.7.73.  
 Pendant la période des congés payés du 8.7.73 au 28.7.73.

	61 ☒	63 +	65 ☒	67 ☒	69 +	71 ☒	73 ☒	75 +	77 ☒	79 ☒
<b>Brus.-Brux. (P. Nin. P.)</b> .....	15.55	15.55	16.12	DIR	16.25	16.43	DIR	16.55	DIR	17.06
Anderlecht (Scheut) .....	16.02	16.02	16.19	16.22	16.32	16.50	16.52	17.02	17.12	17.13
Dilbeek (Stelplaats) .....	16.10	16.11	16.28	16.31	16.41	16.59	17.01	17.11	17.20	17.21
Bettendries .....	16.14	16.15	16.32	16.35	16.45	17.03	17.05	17.15	17.24	17.25
Schedpaal (Centrum) .....	16.16	16.17	16.34	16.37	16.47	17.05	17.07	17.17	17.26	17.27
Goudveerdegem .....	16.18	16.19	16.36	16.40	16.49		17.10	17.19	17.28	17.29
Eizeringen .....	16.20	16.21	16.38	16.43	16.51		17.13	17.21	17.30	17.31
Borchtlombeek (Kerk) .....		16.25	16.42					17.25		
Strijtem (Kerk) .....		16.28	16.45					17.28		17.35
Strijtem (Oud Station) .....	16.24			16.47	16.55		17.17		17.34	
Roosdaal (Sch. Verbond) .....	16.26	16.32	16.49	16.49	16.57		17.19	17.32	17.36	
Kattem (Profetenstraat) .....			16.53					17.36		
Ledeberg (Plein) .....		16.35	16.55					17.38		
Pamel (Kerk) .....		16.38	16.58					17.41		
Roosdaal (Oud Station) .....	16.28			16.51	16.59		17.21		17.38	
Meerbeke (Poulck) .....	16.31			16.53	17.01		17.23		17.40	
Meerbeke (Stelplaats) .....	16.33			16.56	17.04		17.26		17.43	
Ninove (Stadhuis) .....	16.37			17.00	17.08		17.30		17.47	

	81 +	83 ☒	85 ☒	87 ☒	89 ☒	91 +	93 ☒	95 ☒	97 ☒	99 +
<b>Brus.-Brux. (P. Nin. P.)</b> .....	17.25	DIR	17.26	DIR	17.46	17.55	18.00	DIR	18.17	18.25
Anderlecht (Scheut) .....	17.32	17.32	17.33	17.52	17.53	18.02	18.07	18.22	18.24	18.32
Dilbeek (Stelplaats) .....	17.41	17.41	17.42	18.00	18.02	18.11	18.16	18.30	18.32	18.41
Bettendries .....	17.45	17.45	17.46	18.04	18.06	18.15	18.20	18.34	18.36	18.45
Schedpaal (Centrum) .....	17.47	17.47	17.48	18.06	18.08	18.17	18.22	18.36	18.38	18.47
Goudveerdegem .....	17.49	17.49	17.50	18.08	18.11	18.19	18.24	18.38	18.41	18.49
Eizeringen .....	17.51	17.51	17.52	18.10	18.14	18.21	18.26	18.40	18.44	18.51
Borchtlombeek (Kerk) .....			17.56			18.25			18.48	
Strijtem (Kerk) .....			17.59			18.28			18.51	
Strijtem (Oud Station) .....	17.55	17.55		18.14	18.18		18.30	18.44		18.55
Roosdaal (Sch. Verbond) .....	17.57	17.57	18.03	18.16	18.20	18.32	18.32	18.46	18.55	18.57
Kattem (Profetenstraat) .....			18.07		18.24				18.59	
Ledeberg (Plein) .....			18.09		18.26		18.35		19.01	
Pamel (Kerk) .....			18.12		18.29		18.38		19.04	
Roosdaal (Oud Station) .....	17.59	17.59	18.15	18.18		18.41	18.34	18.51	19.07	18.59
Meerbeke (Poulck) .....	18.01	18.01	18.17	18.20		18.43	18.36	18.53	19.09	19.01
Meerbeke (Stelplaats) .....	18.04	18.04	18.20	18.23		18.45	18.39	18.56	19.12	19.04
Ninove (Stadhuis) .....	18.08	18.08	18.27			18.49	18.43	19.00		19.08

	101 ☒	103 +	105	107	109	111 +	113	115	117	119
<b>Brus.-Brux. (P. Nin. P.)</b> .....	18.45	18.55	19.25	19.55	20.25	20.55	21.25	22.25	23.25	0.10
Anderlecht (Scheut) .....	18.52	19.02	19.31	20.01	20.31	21.01	21.31	22.31	23.31	0.16
Dilbeek (Stelplaats) .....	19.00	19.11	19.38	20.08	20.38	21.08	21.38	22.38	23.38	0.23
Bettendries .....	19.04	19.15	19.42	20.12	20.42	21.12	21.42	22.42	23.42	0.27
Schedpaal (Centrum) .....	19.06	19.17	19.44	20.14	20.44	21.14	21.44	22.44	23.44	0.29
Goudveerdegem .....	19.08	19.19	19.46	20.16	20.46	21.16	21.46	22.46	23.46	0.31
Eizeringen .....	19.10	19.21	19.48	20.18	20.48	21.18	21.48	22.48	23.48	0.33
Borchtlombeek (Kerk) .....		19.25		20.22		21.22				0.37
Strijtem (Kerk) .....		19.28		20.25		21.25				0.40
Strijtem (Oud Station) .....	19.14		19.52		20.52		21.52	22.52	23.52	
Roosdaal (Sch. Verbond) .....	19.16	19.32	19.54	20.29	20.54	21.29	21.54	22.54	23.54	0.44
Kattem (Profetenstraat) .....			20.33							0.48
Ledeberg (Plein) .....		19.35		20.35		21.33				0.50
Pamel (Kerk) .....		19.38		20.38		21.35				0.53
Roosdaal (Oud Station) .....	19.18		19.56	20.41	20.56		21.56	22.56	23.56	0.56
Meerbeke (Poulck) .....	19.20		19.58	20.43	20.58		21.58	22.58	23.58	0.58
Meerbeke (Stelplaats) .....	19.23		20.01	20.46	21.01		22.01	23.01	24.01	1.01
Ninove (Stadhuis) .....	19.27		20.05		21.05		22.05	23.05	24.05	

Tijdens het betaald verlof van 8.7.73 tot 28.7.73  
 Pendant la période des congés payés du 8.7.73 au 28.7.73

	2 ▲	4 ■	6 ⊕	8 ■	10 ○	12 ■	14 ■	16 ■	18 ⊕	20 ■
Ninove (Stadhuis) .....	4.30	4.50	5.15	5.30	5.45	5.50	6.10		6.20	6.30
Meerbeke (Stelplaats) .....	4.34	4.54	5.19	5.34	5.49	5.54	6.14		6.24	6.34
Meerbeke (Poulck) .....	4.37	4.57	5.22	5.37	5.52	5.57	6.17		6.27	6.37
Roosdaal (Oud Station) .....	4.39	4.59	5.24	5.39	5.54	5.59	6.19		6.29	6.39
Pamel (Kerk) .....								6.13		
Ledeberg (Plein) .....								6.16		
Kattem (Profetenstraat) .....								6.18		
Roosdaal (Sch. Verbond) .....	4.41	5.01	5.26	5.41	5.56	6.01	6.21		6.31	6.41
Srijtem (Oud Station) .....	4.43	5.03	5.28	5.43	5.58	6.03	6.23	6.25	6.33	6.43
Srijtem (Kerk) .....										
Borchlombeek (Kerk) .....										
Eizeringen .....	4.47	5.07	5.32	5.47	6.02	6.07	6.27	6.29	6.37	6.47
Goudveerdegem .....	4.49	5.09	5.34	5.49	6.04	6.09	6.29	6.31	6.39	6.49
Schepdaal (Centrum) .....	4.51	5.11	5.36	5.51	6.06	6.11	6.31	6.33	6.41	6.51
Bettendries .....	4.53	5.13	5.38	5.53	6.08	6.13	6.33	6.35	6.43	6.53
Dilbeek (Stelplaats) .....	4.57	5.17	5.42	5.57	6.12	6.17	6.37	6.39	6.47	6.57
Anderlecht (Scheut) .....	5.04	5.24	5.49	6.04	6.19	6.24	6.44	6.46	6.55	7.06
Brus.-Brux. (P. Nin. P.) .....	5.10	5.30	5.55	6.10	6.25	6.30	6.50	6.52	7.02	7.13

	22 ■	24 ■	26 ▲	28 ■	30 ○	32 ■	34 +	36 ■	38 ■	40 ▲
Ninove (Stadhuis) .....			6.50		7.15	7.20	7.20			7.50
Meerbeke (Stelplaats) .....			6.54		7.19	7.24	7.24			7.54
Meerbeke (Poulck) .....			6.57		7.22	7.27	7.27			7.57
Roosdaal (Oud Station) .....			6.59		7.24	7.29	7.29			7.59
Pamel (Kerk) .....	6.35			6.51						
Ledeberg (Plein) .....	6.38			6.54						
Kattem (Profetenstraat) .....	6.40			6.56						
Roosdaal (Sch. Verbond) .....	6.44		7.01	7.00	7.26	7.31	7.31			8.01
Srijtem (Oud Station) .....			7.03		7.28	7.33	7.33			8.03
Srijtem (Kerk) .....	6.48			7.04						
Borchlombeek (Kerk) .....	6.51			7.07				7.32		
Eizeringen .....	6.55	7.02	7.07	7.11	7.32	7.37	7.37	7.39		8.07
Goudveerdegem .....	6.57	7.04	7.09	7.13	7.34		7.39	7.42		8.09
Schepdaal (Centrum) .....	6.59	7.06	7.11	7.15	7.36	D	7.41	7.45		8.11
Bettendries .....	7.01	7.08	7.13	7.17	7.38	I	7.43	7.47		8.13
Dilbeek (Stelplaats) .....	7.05	7.12	7.17	7.21	7.42	R	7.47	7.52	8.03	8.17
Anderlecht (Scheut) .....	7.14	7.20	7.26	7.30	7.51		7.56	8.01	8.12	8.26
Brus.-Brux. (P. Nin. P.) .....	7.21	7.27	7.33	7.34	7.58	8.02	8.03	8.08	8.19	8.33

	42	44	46	48	50	52	54 ■	56	58 ■	60
Ninove (Stadhuis) .....	8.20		9.20		10.20			11.20		
Meerbeke (Stelplaats) .....	8.24		9.24		10.24			11.24		
Meerbeke (Poulck) .....	8.27		9.27		10.27			11.27		
Roosdaal (Oud Station) .....	8.29		9.29		10.29			11.29		
Pamel (Kerk) .....		8.49		9.47		10.49				11.47
Ledeberg (Plein) .....		8.52		9.50		10.52				11.50
Kattem (Profetenstraat) .....				9.52						11.52
Roosdaal (Sch. Verbond) .....	8.31	8.56	9.31	9.56	10.31	10.56		11.31		11.56
Srijtem (Oud Station) .....	8.33		9.33		10.33			11.33		
Srijtem (Kerk) .....		9.00		10.00		11.00				12.00
Borchlombeek (Kerk) .....		9.03		10.03		11.03				12.03
Eizeringen .....	8.37	9.07	9.37	10.07	10.37	11.07		11.37		12.07
Goudveerdegem .....	8.39	9.09	9.39	10.09	10.39	11.09		11.39		12.09
Schepdaal (Centrum) .....	8.41	9.11	9.41	10.11	10.41	11.11		11.41		12.11
Bettendries .....	8.43	9.13	9.43	10.13	10.43	11.13		11.43		12.13
Dilbeek (Stelplaats) .....	8.47	9.17	9.47	10.17	10.47	11.17	11.37	11.47	12.07	12.17
Anderlecht (Scheut) .....	8.56	9.26	9.56	10.26	10.56	11.26	11.46	11.56	12.16	12.26
Brus.-Brux. (P. Nin. P.) .....	9.03	9.33	10.03	10.33	11.03	11.33	11.53	12.03	12.23	12.33

de grote meubelzaak  
**FIEREMANS**

*Dealer Musterring International*

Gasthuisstr., 17 - 1760 Pamel/Roosdaal - Tel. (054) 329.93

ZONDAGS GESLOTEN

MUSTERRING



international

*Ninove*  
*en*  
*omliggende*  
drinkt

« **SLAG** »

LAGER PILS

Brouwerij Slagmuylder

*Gans vernieuwde kledingszaak*

HEREN - DAMES - KINDEREN  
UNIFORMEN

Wijngaardstraat, 2  
Ninoofse Steenweg 180  
1750 SCHEPDAAL

TELEFOON (02) 52.12.77

**kleding**

Tijdens het betaald verlof van 8.7.73 tot 28.7.73.  
 Pendant la période des congés payés du 8.7.73 au 28.7.73.

	62	64	66	68	70	72	74	76	78	80
Ninove (Stadhuis)		12.20			13.20	13.35	14.20	14.35	15.20	
Meerbeke (Stelplaats)		12.24			13.24	13.39	14.24	14.39	15.24	
Meerbeke (Poulck)		12.27			13.27	13.42	14.27	14.42	15.27	
Roosdaal (Oud Station)		12.29			13.29	13.44	14.29	14.44	15.29	
Pamel (Kerk)				12.49		13.47		14.49		15.47
Ledeberg (Plein)				12.52		13.50		14.52		15.50
Kattem (Profetenstraat)						13.52				15.52
Roosdaal (Sch. Verbond)		12.31		12.56	13.31	13.56	14.31	14.56	15.31	15.56
Srijtem (Oud Station)		12.33			13.33		14.33		15.33	
Srijtem (Kerk)				13.00		14.00		15.00		16.00
Borchtlombeek (Kerk)				13.03		14.03		15.03		16.03
Eizeringen		12.37		13.07	13.37	14.07	14.37	15.07	15.37	16.07
Goudveerdegem		12.39		13.09	13.39	14.09	14.39	15.09	15.39	16.09
Schedaai (Centrum)		12.41		13.11	13.41	14.11	14.41	15.11	15.41	16.11
Bettendries		12.43		13.13	13.43	14.13	14.43	15.13	15.43	16.13
Dilbeek (Stelplaats)	12.37	12.47	13.07	13.17	13.47	14.17	14.47	15.17	15.47	16.17
Anderlecht (Scheut)	12.46	12.56	13.16	13.26	13.56	14.26	14.56	15.26	15.56	16.26
Brus.-Brux. (P. Nin. P.)	12.53	13.03	13.23	13.33	14.03	14.33	15.03	15.33	16.03	16.33
	82	84	86	88	90	92	94	96	98	100
Ninove (Stadhuis)	16.20			16.50	17.20	17.35	17.50	18.20	18.35	19.20
Meerbeke (Stelplaats)	16.24	16.26		16.54	17.24	17.39	17.54	18.24	18.39	19.24
Meerbeke (Poulck)	16.27	16.29		17.57	17.27	17.42	17.57	18.27	18.42	19.27
Roosdaal (Oud Station)	16.29	16.31		16.59	17.29	17.44	17.59	18.29	18.44	19.29
Pamel (Kerk)		16.34	16.49			17.47			18.49	
Ledeberg (Plein)		16.37	16.52			17.50			18.52	
Kattem (Profetenstraat)		16.39				17.52				
Roosdaal (Sch. Verbond)	16.31	16.43	16.56	17.01	17.31	17.56	18.01	18.31	18.56	19.31
Srijtem (Oud Station)	16.33	16.47	17.03	17.03	17.33		18.03	18.33		19.33
Srijtem (Kerk)		16.47	17.00			18.00			19.00	
Borchtlombeek (Kerk)		16.50	17.03			18.03			19.03	
Eizeringen	16.37	16.54	17.07	17.07	17.37	18.07	18.07	18.37	19.07	19.37
Goudveerdegem	16.39	16.56	17.09	17.09	17.39	18.09	18.09	18.39	19.09	19.39
Schedaai (Centrum)	16.41	16.58	17.11	17.11	17.41	18.11	18.11	18.41	19.11	19.41
Bettendries	16.43	17.00	17.13	17.13	17.43	18.13	18.13	18.43	19.13	19.43
Dilbeek (Stelplaats)	16.47	17.04	17.17	17.17	17.47	18.17	18.17	18.47	19.17	19.47
Anderlecht (Scheut)	16.56	17.13	17.26	17.26	17.56	18.26	18.26	18.56	19.26	19.56
Brus.-Brux. (P. Nin. P.)	17.03	17.20	17.33	17.33	18.03	18.33	18.33	19.03	19.33	20.03
	102	104	106	108	110					
Ninove (Stadhuis)		20.15	21.15	22.15	23.15					
Meerbeke (Stelplaats)		20.18	21.18	22.18	23.18					
Meerbeke (Poulck)		20.21	21.21	22.21	23.21					
Roosdaal (Oud Station)		20.23	21.23	22.23	23.23					
Pamel (Kerk)	19.47									
Ledeberg (Plein)	19.50									
Kattem (Profetenstraat)	19.52									
Roosdaal (Sch. Verbond)	19.56	20.25	21.25	22.25	23.25					
Srijtem (Oud Station)		20.27	21.27	22.27	23.27					
Srijtem (Kerk)	20.00									
Borchtlombeek (Kerk)	20.03									
Eizeringen	20.07	20.31	21.31	22.31	23.31					
Goudveerdegem	20.09	20.33	21.33	22.33	23.33					
Schedaai (Centrum)	20.11	20.35	21.35	22.35	23.35					
Bettendries	20.13	20.37	21.37	22.37	23.37					
Dilbeek (Stelplaats)	20.17	20.41	21.41	22.41	23.41					
Anderlecht (Scheut)	20.24	20.48	21.48	22.48	23.48					
Brus.-Brux. (P. Nin. P.)	20.30	20.54	21.54	22.54	23.54					

# N Brussel/Bruxelles-Dilbeek-Eizeringen-Ninove

## N Brussel/Bruxelles - Dilbeek

# 528

AUTOBUS

**Dir.-Régime Direct :** In de directe bussen die naar Ninove rijden is het uitstappen verboden op het als « Dir » aangegeven reisvak. Er stappen slechts reizigers in voor het reisvak niet als « Dir » aangeduid.

In de directe bussen die naar Brussel rijden mogen op het als « Dir » aangegeven reisvak, geen reizigers instappen, wel mag men er uitstappen.

- (1) Rijdt niet tijdens de maanden juli en augustus.
- (2) Alléén op dinsdagen.
- (3) Alléén woensdagen en zaterdag.
- (4) Alléén op woensdag, schooldag.
- (5) Niet op woensdag, schooldag.
- (6) Niet op zaterdag, schooldag.
- (7) Omnibus op woensdagen.
- (8) Omnibus op woensdag, niet schooldag.
- (9) Omnibus op zaterdag, niet schooldag.
- (10) Op woensdagen en zaterdag, schooldagen, met 10 min. verlaat over gans de rit.
- (11) Omnibus op niet schooldagen.
- (12) Neemt ook reizigers te **Roosdaal Weg O.L.V. Lombeek**.
- (13) Neemt ook reizigers te **St-Kwintens-Lennik, Stw. Borchtlombeek**.
- (14) Omnibus vanaf **Bodegem**.
- (15) Neemt reizigers op tot en met **Schepdaal (Centrum)** behalve te **Schoon Verbond en Weg O.L.V. Lombeek**.
- (16) Neemt ook reizigers te **Meerbeke-Hermansstraat en Roesbeke**.
- (17) Neemt ook reizigers te **Schepdaal-Vossegat**.
- (18) Omnibus vanaf **Dilbeek (Dorp)**.
- (19) Neemt ook reizigers te **Dilbeek (Kalenbergstraat)**.
- (20) Neemt ook reizigers te **Itterbeek-Bodegem**.
- (21) Op dinsdagen : vertrekt om 11.35 te **Ninove (Stadhuis)**.
- (22) Op dinsdagen : rijdt door tot **Ninove (Stadhuis)**. Aankomst 9.53.

**Dir.-Régime Direct :** Les autobus « direct » en direction de **Ninove** ne prennent pas les voyageurs pour une destination située sur le trajet indiqué comme « Dir ». L'embarquement est autorisé pour autant que le point de destination se situe sur le trajet non renseigné comme « Dir ». Les autobus « direct » en direction de **Bruxelles**, ne prennent pas les voyageurs sur le parcours indiqué comme « Dir », le débarquement y est cependant autorisé.

- (1) Supprimé pendant les mois de juillet et août.
- (2) Seulement les mardis.
- (3) Seulement les mercredis et samedis.
- (4) Seulement les mercredis, jours scolaires.
- (5) Supprimé les mercredis, jours scolaires.
- (6) Supprimé les samedis, jours scolaires.
- (7) Omnibus les mercredis.
- (8) Omnibus les mercredis, jours de congé scolaire.
- (9) Omnibus les samedis, jours de congé scolaire.
- (10) Les mercredis et samedis, jours scolaires, retardé de 10 min. sur tout le parcours.
- (11) Omnibus les jours de congé scolaire.
- (12) Embarque également les voyageurs à **Roosdaal Weg O.L.V. Lombeek**.
- (13) Embarque également les voyageurs à **St-Kwintens-Lennik Stw. Borchtlombeek**.
- (14) Omnibus à partir de **Bodegem**.
- (15) Embarque les voyageurs jusque et y compris **Schepdaal (Centrum)** sauf à **Roosdaal, Schoon Verbond et Weg O.L.V. Lombeek**.
- (16) Embarque également les voyageurs à **Meerbeke Hermansstraat et Roesbeke**.
- (17) Embarque également les voyageurs à **Schepdaal-Vossegat**.
- (18) Omnibus à partir de **Dilbeek (Village)**.
- (19) Embarque également les voyageurs à **Dilbeek (Kalenbergstraat)**.
- (20) Embarque également les voyageurs à **Itterbeek-Bodegem**.
- (21) Les mardis : part à 11.35 à **Ninove (Stadhuis)**.
- (22) Les mardis : continue jusque **Ninove (Stadhuis)**. Arrivée 9.53.

# M Brussel/Bruxelles - Scheut - Dilbeek

# 529

AUTOBUS

Br. Noord-Nord	0'
R. Ribaucourtstr.	4'
Molenb. (V.D.Heuvel)	8'
Anderlecht (Scheut)	13'
Dilbeek (St-Anton)	17'
Dilbeek (H.Moereman)	20'
Dilbeek (H.Moereman)	0'
Dilbeek (St-Anton)	5'
Anderlecht (Scheut)	9'
Molenb. (V.D.Heuvel)	14'
R. Ribaucourtstr.	18'
Br.Noord-Nord	24'

Op de spits-uren rittijd verlengd met 5 min.

Durée du trajet allongée de 5 m. aux h. de pointe.

## WEEK (behalve ZATERDAG) - SEMAINE (sauf SAMEDI)

**Brussel Noord / Bruxelles Nord → St-Anton → Dilbeek :**  
 6.35 - 6.52 - 7.07 - 7.25 - 7.35 tot Stelplaats NMVB / (jusqu'au Dépôt SNCV) - 7.50 - 8.00 - 8.10 - 8.20 - 8.30 - 8.40 - 8.50 - 9.05 - 9.25 - 9.45 - 10.05 - 10.25 - 10.45 - 11.05 - 11.25 - 11.45 - 11.55 - 12.05 - om de 20 min. / toutes les 20 min. - 16.05 - 16.25 - 16.40 - 16.50 (→ **St-Anton**) - 17.00 - 17.07 (→ **St-Anton**) - 17.15 - 17.22 - 17.30 - 17.37 - 17.45 - 17.52 - 18.02 - 18.12 - 18.22 - 18.32 - 18.45 - 19.00 - 19.15 - 19.30 - 19.45 - 20.00 - 20.15 - 20.45 - 21.15 - 21.45 - 22.15 - 22.45 - 23.15 - 23.53.

**Dilbeek → St-Anton → Brussel Noord / Bruxelles Nord :**  
 6.08 - 6.23 - 6.38 - 6.50 - 6.58 - 7.08 - 7.18 - 7.26 - 7.32 - 7.40 - 7.48 - 7.58 - 8.13 - 8.28 - 8.48 - 9.14 - 9.34 - 9.54 - 10.14 - 10.34 - 10.54 - 11.14 - 11.24 - 11.34 - 11.54 - 12.14 - 12.34 - 12.54 - om de 20 min. / toutes les 20 min. - 15.34 - 15.49 - 16.03 - 16.18 - 16.28 - 16.38 - 16.43 - 16.56 - (17.14 van / de **St-Anton**) - 17.16 - (17.35 van / de **St-Anton**) - 17.35 - 17.48 - 17.58 - 18.08 - 18.28 - 18.38 - 18.54 - 19.14 - 19.34 - 19.44 - 20.14 - 20.44 - 21.14 - 21.44 - 22.14 - 22.44 - 23.24.

De zaterdagdienst zal van toepassing zijn gedurende het betaald verlof

Le service du samedi sera d'application pendant la période des congés payés



## ZATERDAGS - SAMEDI

**Brussel Noord / Bruxelles Nord** → **St-Antoon** → **Dilbeek** : 6.35 - 7.08 - 7.40 - 7.55 - 8.05 - 8.15 - 8.25 - 8.45 - 9.05 - 9.25 - om de 20 min. / toutes les 20 min. - 11.25 - 11.45 - 11.55 - 12.10 - 12.25 - 12.45 - 13.05 - om de 20 min. / toutes les 20 min. - 19.45 - 20.15 - 20.45 - 21.15 - 21.45 - 22.15 - 22.45 - 23.15 - 23.53.

**Dilbeek** → **St-Antoon** → **Brussel Noord / Bruxelles Nord** : 6.08 - 6.38 - 7.08 - 7.23 - 7.33 - 7.38 - 7.53 - 8.08 - 8.23 - 8.48 - 9.14 - 9.34 - 9.54 - 10.14 - 10.34 - 10.54 - 11.14 - 11.24 - 11.34 - 11.54 - 12.14 - om de 20 min. / toutes les 20 min. - 19.14 - 19.44 - 20.14 - 20.44 - 21.14 - 21.44 - 22.14 - 22.44 - 23.24.

## ZONDAGS - DIMANCHE

**Brussel Noord / Bruxelles Nord** → **St-Antoon** → **Dilbeek** : 8.45 - 9.15 - om de 30 min. / toutes les 30 min. - 12.45 - 13.05 - 13.25 - 13.45 - om de 20 min. / toutes les 20 min. - 19.45 - 20.15 - 20.45 - 21.15 - 21.45 - 22.15 - 22.45 - 23.15 - 23.53.

**Dilbeek** → **St-Antoon** → **Brussel Noord / Bruxelles Nord** : 8.14 - 8.44 - om de 30 min. / toutes les 30 min. - 12.14 - 12.34 - 12.54 - om de 20 min. / toutes les 20 min. - 19.14 - 19.44 - 20.14 - 20.44 - 21.14 - 21.44 - 22.14 - 22.44 - 23.24.

## Bruxelles/Brussel - Observatoire / Sterrenwacht

534  
AUTOBUS

Br. (Pl. Rouppepl.)	0'
Ma Campagne	12'
Pl. G. Brugmannpl.	14'
A. W. Churchhill.	16'
Observat. / Sterrenw.	21'

## SEMAINE (sauf SAMEDI) - WEEK (behalve ZATERDAGS)

**Bruxelles Rouppe / Brussel Rouppe** → **Observatoire / Sterrenwacht** : 5.41 (Midi / Zuid) - 5.57 - 6.27 - 7.06 - 7.18 - 7.31 - 7.42 - 7.55 - 8.10 - 8.25 - 8.40 - 8.55 - Ensuite tout. les 15 min. jusque / Vervolgens om de 15 min. tot : 19.55 - 20.15 - 20.35 - 20.55 - 21.15 - 21.45 - 22.15 - 22.45 - 23.45.

Observat. / Sterrenw.	0'
Av. W. Churchhill.	5'
Pl. G. Brugmannpl.	7'
Ma Campagne	9'
Br. (Pl. Rouppepl.)	21'

**Observatoire / Sterrenwacht** → **Bruxelles Rouppe / Brussel Rouppe** : 6.00 - 6.27 - 6.42 - 6.54 - 7.06 - 7.18 - 7.30 - 7.42 - 7.55 - 8.10 - 8.25 - 8.40 - 8.55 - Ensuite toutes les 15 minutes jusque / Vervolgens om de 15 min. tot : 18.55 - 19.10 - 19.30 - 19.50 - 20.10 - 20.30 - 20.50 - 21.10 - 21.40 - 22.10 - 23.10.

## Pendant les vacances scolaires / Gedurende de schoolvakantie

**Bruxelles Rouppe / Brussel Rouppe** → **Observatoire / Sterrenwacht** : 5.41 (Midi) / Zuid - 5.57 - 6.25 - 6.55 - 7.10 - toutes les 15 min. / om de 15 min. - 8.25 - 8.45 - toutes les 20 min. / om de 20 min. - 15.25 - 15.40 - toutes les 15 min. / om de 15 min. - 18.55 - 19.15 - 19.35 - 19.55 - 20.15 - 20.35 - 20.55 - 21.15 - 21.45 - 22.15 - 22.45 - 23.45.

**Observatoire / Sterrenwacht** → **Bruxelles Rouppe / Brussel Rouppe** : 6.00 - 6.25 - 6.40 - toutes les 15 min. / om de 15 min. - 8.40 - 9.00 - toutes les 20 min. / om de 20 min. - 15.40 - 15.55 - toutes les 15 min. / om de 15 min. - 19.10 - 19.30 - 19.50 - 20.10 - 20.30 - 20.50 - 21.10 - 21.40 - 22.10 - 23.10.

Le service du samedi sera d'application pendant la période des congés annuels

De zaterdagdienst zal van toepassing zijn gedurende de jaarlijkse vakantieperiode

Br. (Pl. Rouppepl.)	0'
Ma Campagne	11'
Pl. G. Brugmannpl.	13'
Av. W. Churchhill.	15'
Observat. / Sterrenw.	19'

## SAMEDI - ZATERDAGS

**Bruxelles Rouppe / Brussel Rouppe** → **Observatoire / Sterrenwacht** : 5.57 - 6.27 - 6.57 - 7.25 - 7.45 - 8.05 - 8.25 - Toutes les 20 min. / Om de 20 min. : 18.25 - 18.45 - 19.15 - 19.45 - 20.15 - 20.45 - 21.15 - 21.45 - 22.15 - 22.45 - 23.45.

Observat. / Sterrenw.	0'
Av. W. Churchhill.	4'
Pl. G. Brugmannpl.	6'
Ma Campagne	8'
Br. (Pl. Rouppepl.)	19'

**Observatoire / Sterrenwacht** → **Bruxelles Rouppe / Brussel Rouppe** : 6.05 - 6.35 - 7.00 - 7.20 - 7.40 - 8.00 - 8.20 - Toutes les 20 min. / Om de 20 min. : 18.20 - 18.40 - 19.10 - 19.40 - 20.10 - 20.40 - 21.10 - 21.40 - 22.10 - 23.10.

## DIMANCHE - ZONDAGS

**Bruxelles Rouppe / Brussel Rouppe** → **Observatoire / Sterrenwacht** : 6.45 - 7.45 - 8.15 - 8.45 - 9.15 - Toutes les 30 min. / Om de 30 min. : 23.15 - 23.45.

**Observatoire / Sterrenwacht** → **Bruxelles Rouppe / Brussel Rouppe** : 6.15 - 7.15 - 7.45 - 8.15 - 8.45 - Toutes les 30 min. / Om de 30 min. : 22.45 - 23.15.

**R Dilbeek - Zuid/Midi - St-Genesius-Rode/  
Rhode-St-Genève - Alseberg - (Calevoet)**

**R Pl. Rouppe pl. - Disedelle/Vivier d'Oie**

**V Dilbeek - Zuid/Midi - St-Job**

**V Dilbeek - Zuid/Midi**

**535**

**AUTOBUS**

	1 ▲	3 ▲	5 +	7 (1)(5)	9 ■	11 ■	13 ○	15 ■	17 ○	19 ■
Dilbeek (Stelplaats)				5.47		6.16	6.16	6.25	6.35	6.35
Anderlecht (Scheut)				5.56		6.25	6.25	6.34	6.42	6.45
Anderlecht (Vaart-Canal)				6.01		6.30	6.30	6.39	6.49	6.50
Brus./Brux. (Zuid-Midi)				6.06		6.35	6.35	6.44	6.54	6.55
Brus./Brux. (Rouppe)	5.25		5.50		6.20					
Ma Campagne	5.35		6.00	6.17	6.30	6.47	6.46	6.57	7.05	7.07
Av. Legrandlaan	5.39		6.05	6.22	6.35	6.52	6.50	7.02	7.11	7.13
Disedelle/Vivier d'Oie	5.44	5.59	6.10	6.27	6.40	6.58	6.55	7.08	7.16	7.18
St-Job			6.12		6.42			7.10		
Pr. Oranje/Pr. Orange	5.47	6.22		6.31		7.02	6.59			7.22
Midden Hut/Esp. Centr.	5.51	6.09		6.36		7.07	7.04			7.27
St-G.-Rode/Rhode-St-G.	5.54	6.12		6.40		7.11	7.08			7.31
Alseberg (Centrum)	5.58	6.16		6.44		7.15	7.12			7.35
Ukkel/Uccle (Calevoet)		6.33		6.56		7.29	7.29			7.48
Vorst/Forest (St-Den.)										
Halle (Station)		6.47				7.47	7.47			8.15

	19a +	21 ■	23 ○	25 ■	27 +	29 ■	31(12) ■	33(12) ■	35 ○	37 ■
Dilbeek (Stelplaats)		6.45	6.53	6.55	7.00	7.01	7.03	7.06	7.07	7.11
Anderlecht (Scheut)		6.55	7.02	7.05	7.07	7.11	7.13	7.16	7.16	7.21
Anderlecht (Vaart-Canal)		7.00	7.07	7.10	7.12	7.16	7.18	7.21	7.21	7.27
Brus./Brux. (Zuid-Midi)		7.05	7.11	7.16	7.16	7.22	7.24	7.28	7.26	7.33
Brus./Brux. (Rouppe)	7.00									
Ma Campagne	7.10	7.18	7.23	7.30	7.28	7.37	7.39	7.43	7.37	7.49
Av. Legrandlaan	7.15	7.23	7.28	7.36	7.33	7.43	7.45	7.49	7.42	7.55
Disedelle/Vivier d'Oie	7.20	7.29	7.34	7.42	7.39	7.49	7.51	7.55	7.48	8.01
St-Job	7.22	7.31		7.40	7.40		7.53	7.57	7.50	8.03
Pr. Oranje/Pr. Orange			7.38	7.46	7.46	7.53				
Midden Hut/Esp. Centr.			7.43	7.51	7.50	7.56				
St-G.-Rode/Rhode-St-G.			7.47	7.55	7.54	8.02				
Alseberg (Centrum)			7.51	7.59	7.57	8.06				
Ukkel/Uccle (Calevoet)			8.20		8.08	8.20				
Vorst/Forest (St-Den.)										
Halle (Station)			8.15		8.20	8.38 (8)8.43				

	39 ■	41 ○	43 (12)■	45 ■	47 ■	49 ■	51 ○	53 ■	55 ○	57 ■
Dilbeek (Stelplaats)	7.15	7.19	7.21	7.26	7.31	7.33	7.32	7.36		7.42
Anderlecht (Scheut)	7.25	7.29	7.31	7.37	7.42	7.44	7.42	7.47	7.50	7.53
Anderlecht (Vaart-Canal)	7.31	7.35	7.38	7.43	7.48	7.50	7.47	7.52	7.55	7.58
Brus./Brux. (Zuid-Midi)	7.39	7.40	7.46	7.51	7.56	7.58	7.52	7.59	8.01	8.05
Brus./Brux. (Rouppe)										
Ma Campagne	7.52	7.53	8.00	8.03	8.08	8.10	8.04	8.12	8.14	8.18
Av. Legrandlaan	7.58	7.59	8.06	8.09	8.14	8.16	8.09	8.17	8.19	8.23
Disedelle/Vivier d'Oie	8.05	8.05	8.12	8.16	8.21	8.23	8.15	8.24		8.30
St-Job			8.14	8.19			8.17	8.26		8.32
Pr. Oranje/Pr. Orange	8.10	8.09			8.26	8.28				
Midden Hut/Esp. Centr.	8.15	8.14			8.31	8.33				
St-G.-Rode/Rhode-St-G.	8.19	8.18			8.35	8.37				
Alseberg (Centrum)	8.23	8.22								
Ukkel/Uccle (Calevoet)	8.35	8.31								
Vorst/Forest (St-Den.)	8.43									
Halle (Station)										

	59(12) ■	61(12) ■	63 ○	65 +	67 ■	69 ■	71 ○	73 ■	75 ■	77 ■
Dilbeek (Stelplaats)	7.42	7.46	7.46		7.52	7.59	8.05	8.05	8.11	8.15
Anderlecht (Scheut)	7.53	7.57	7.56		8.03	8.09	8.15	8.15	8.21	8.25
Anderlecht (Vaart-Canal)	7.58	8.02	8.01		8.08	8.14	8.20	8.20	8.26	8.30
Brus./Brux. (Zuid-Midi)	8.05	8.09	8.07		8.15	8.15	8.20	8.25	8.32	8.35
Brus./Brux. (Rouppe)				8.15						
Ma Campagne	8.18	8.22	8.20	8.25	8.28		8.37	8.40	8.46	8.48
Av. Legrandlaan	8.23	8.28	8.26	8.30	8.33		8.42	8.46	8.52	8.54
Disedelle/Vivier d'Oie	8.30	8.36	8.33	8.36	8.40	8.42	8.48	8.53	8.59	9.01
St-Job				8.37			8.50		9.01	9.03
Pr. Oranje/Pr. Orange	8.35	8.41	8.38	8.43				8.58		
Midden Hut/Esp. Centr.	8.40	8.46	8.43	8.47				9.03		
St-G.-Rode/Rhode-St-G.	8.44	8.50	8.47	8.51						
Alseberg (Centrum)	8.48	8.54	8.51	8.54						
Ukkel/Uccle (Calevoet)	9.08	9.08	9.08	9.08						
Vorst/Forest (St-Den.)										
Halle (Station)	9.20	9.20	9.20	9.20						

**R Dilbeek - Zuid/Midi - St-Genesius - Rode/  
Rhode-St-Genèse - Alseberg - (Calevoet)**
**R Pl. Rouppe pl. - Diesdelle/Vivier d'Oie**
**V Dilbeek - Zuid/Midi - St-Job**
**Y Dilbeek - Zuid/Midi**
**535**
**AUTOBUS**

	79	81	83	85	87	89	91	93	95	97
Dilbeek (Stelplaats)	8.24	8.27	8.38	8.54	8.57	9.08	9.24	9.27	9.59	9.58
Anderlecht (Scheut)	8.34	8.34	8.48	9.04	9.04	9.18	9.34	9.34		9.48
Anderl. (Vaart-Canal)	8.39	8.39	8.53	9.09	9.09	9.23	9.39	9.39		9.53
Brus./Brux. (Zuid-Midi)	8.44	8.43	8.58	9.14	9.13	9.28	9.44	9.43		9.58
Brus./Brux. (Rouppe)	↓	↓	↓	↓	↓	↓	↓	↓		↓
Ma Campagne	8.57	8.55	9.10	9.26	9.25	9.40	9.56	9.55		10.10
Av. Legrandlaan	9.02	9.00	9.15	9.31	9.30	9.45	10.01	10.00		10.15
Diesdelle/Vivier d'Oie	9.08	9.01	9.21	9.37	9.36	9.51	10.07	10.06		10.21
St-Job	↓	9.07	9.23	↓	9.37	9.53	↓	10.07		10.23
Pr. Oranje/Pr. Orange	9.12	9.13		9.41	9.43		10.11	10.13		
Midden Hut/Esp. Centr.	9.17	9.17		9.46	9.47		10.16	10.17		
St-G.-Rode/Rhode-St-G.	9.21	9.21		9.50	9.51		10.20	10.21		
Alseberg (Centrum)	9.24	9.24		9.54	9.54		10.24	10.24		
Ukkel/Uccle (Calevoet)	9.36	9.36		10.08	10.08		10.36	10.36		
Vorst/Forest (St-Den.)	9.44	9.44					10.44	10.44		
Halle (Station)				10.20	10.20					

	99	101	103	105	107	109	111	113	115	117
Dilbeek (Stelplaats)	9.54	9.57	10.03	10.08	10.24	10.27	10.38	10.38	10.54	10.57
Anderlecht (Scheut)	10.04	10.04		10.18	10.34	10.34		10.48	11.04	11.04
Anderl. (Vaart-Canal)	10.09	10.09		10.23	10.39	10.39		10.53	11.09	11.09
Brus./Brux. (Zuid-Midi)	10.14	10.13		10.28	10.44	10.43		10.58	11.14	11.13
Brus./Brux. (Rouppe)	↓	↓	10.29	↓	↓	↓	10.59	↓	↓	↓
Ma Campagne	10.26	10.25	10.40	10.40	10.56	10.55	11.10	11.10	11.26	11.25
Av. Legrandlaan	10.31	10.30	10.45	10.45	11.01	11.00	11.15	11.15	11.31	11.30
Diesdelle/Vivier d'Oie	10.37	10.36	10.51	10.51	11.07	11.06	11.21	11.21	11.37	11.36
St-Job	↓	10.37	10.53	↓	11.07	11.07	11.23	↓	↓	↓
Pr. Oranje/Pr. Orange	10.41	10.43			11.11	11.13			11.41	11.43
Midden Hut/Esp. Centr.	10.46	10.47			11.16	11.17			11.46	11.47
St-G.-Rode/Rhode-St-G.	10.50	10.51			11.20	11.21			11.50	11.51
Alseberg (Centrum)	10.54	10.54			11.24	11.24			11.54	11.54
Ukkel/Uccle (Calevoet)	11.08	11.08			11.36	11.36			12.08	12.08
Vorst/Forest (St-Den.)					11.44	11.44				
Halle (Station)	11.20	11.20							12.20	12.20

	119	121	123	125	127	129	131	133	135	137
Dilbeek (Stelplaats)	11.08	11.08	11.24	11.27	11.38	11.58	12.10	12.14	12.26	12.27
Anderlecht (Scheut)	11.18	11.18	11.34	11.34	11.48	12.10	12.21	12.26	12.31	12.32
Anderl. (Vaart-Canal)	11.23	11.23	11.39	11.39	11.53	12.15	12.26	12.31	12.37	12.38
Brus./Brux. (Zuid-Midi)	11.28	11.28	11.44	11.43	11.58	12.21	12.32	12.37	12.42	12.43
Brus./Brux. (Rouppe)	↓	↓	↓	↓	↓	↓	↓	↓	↓	↓
Ma Campagne	11.29	11.40	11.56	11.55	12.10	12.15	12.21	12.26	12.31	12.32
Av. Legrandlaan	11.40	11.40	12.01	12.00	12.15	12.15	12.26	12.31	12.37	12.38
Diesdelle/Vivier d'Oie	11.45	11.45	12.07	12.06	12.21	12.21	12.32	12.37	12.42	12.43
St-Job	11.51	11.53	↓	12.07	12.23					
Pr. Oranje/Pr. Orange			12.11	12.13		12.25	12.36	12.41	12.43	12.43
Midden Hut/Esp. Centr.			12.16	12.17		12.30	12.41	12.46	12.48	12.47
St-G.-Rode/Rhode-St-G.			12.20	12.21		12.34	12.45	12.50	12.52	12.51
Alseberg (Centrum)			12.24	12.24			12.49	12.54	12.56	12.54
Ukkel/Uccle (Calevoet)			12.36	12.36				13.08	13.08	13.08
Vorst/Forest (St-Den.)			12.44	12.44						
Halle (Station)								13.20	13.20	13.20

	139	141	143	145	147	149	151	153	155	157
Dilbeek (Stelplaats)	12.08	12.24	12.24	12.27	12.38	12.38	12.54	12.57	13.08	13.10
Anderlecht (Scheut)	12.18	12.34	12.34	12.34	12.48	12.48	13.04	13.04	13.18	13.20
Anderl. (Vaart-Canal)	12.23	12.39	12.39	12.39	12.53	12.53	13.09	13.09	13.23	13.25
Brus./Brux. (Zuid-Midi)	12.28	12.45	12.44	12.43	12.58	12.58	13.14	13.13	13.28	13.31
Brus./Brux. (Rouppe)	↓	↓	↓	↓	↓	↓	↓	↓	↓	↓
Ma Campagne	12.40	12.57	12.56	12.55	13.10	13.00	13.26	13.25	13.40	13.40
Av. Legrandlaan	12.45	13.03	13.01	13.00	13.15	13.05	13.31	13.30	13.45	13.45
Diesdelle/Vivier d'Oie	12.51	13.09	13.07	13.06	13.21	13.10	13.37	13.36	13.51	13.51
St-Job	12.53	↓	↓	↓	↓					
Pr. Oranje/Pr. Orange		13.13	13.11	13.13			13.41	13.43		
Midden Hut/Esp. Centr.		13.18	13.16	13.17			13.46	13.47		
St-G.-Rode/Rhode-St-G.		13.22	13.20	13.21			13.50	13.51		
Alseberg (Centrum)		13.26	13.24	13.24			13.54	13.54		
Ukkel/Uccle (Calevoet)		13.38	13.36	13.36			14.08	14.08		
Vorst/Forest (St-Den.)		13.46	13.44	13.44						
Halle (Station)							14.20	14.20		

**R Dilbeek - Zuid/Midi - St-Genesius-Rode/  
Rhode-St-Genèse - Alseberg - (Calevoet)**

**R Pl. Rouppe pl. - Diesdelle/Vivier d'Oie**

**V Dilbeek - Zuid/Midi - St-Job**

**Y Dilbeek - Zuid/Midi**

**535**

**AUTOBUS**

	159	161	163	165	167	169	171	173	175	177
Dilbeek (Stelplaats)	13.24	13.27	13.38	13.54	13.57	14.08	14.24	14.27	14.38	14.54
Anderlecht (Scheut)	13.34	13.34	13.48	14.04	14.04	14.18	14.34	14.34	14.48	15.04
Anderl. (Vaart-Canal)	13.39	13.39	13.53	14.09	14.09	14.23	14.39	14.39	14.53	15.09
Brus./Brux. (Zuid-Midi)	13.44	13.43	13.58	14.14	14.13	14.28	14.44	14.43	14.58	15.14
Brus./Brux. (Rouppe)	↓	↓	↓	↓	↓	↓	↓	↓	↓	↓
Ma Campagne	13.56	13.55	14.10	14.26	14.25	14.40	14.56	14.55	15.10	15.26
Av. Legrandlaan	14.01	14.00	14.15	14.31	14.30	14.45	15.01	15.00	15.15	15.31
Diesdelle/Vivier d'Oie	14.07	14.06	14.21	14.37	14.36	14.51	15.07	15.06	15.21	15.37
St-Job	↓	14.07	14.23	↓	14.37	14.53	↓	15.07	15.23	↓
Pr. Oranje/Pr. Orange	14.11	14.13	↓	14.41	14.43	↓	15.11	15.13	↓	15.41
Midden Hut/Esp. Centr.	14.16	14.17	↓	14.46	14.47	↓	15.16	15.17	↓	15.46
St-G.-Rode/Rhode-St-G.	14.20	14.21	↓	14.50	14.51	↓	15.20	15.21	↓	15.50
Alseberg (Centrum)	14.24	14.24	↓	14.54	14.54	↓	15.24	15.24	↓	15.54
Ukkel/Uccle (Calevoet)	14.36	14.36	↓	15.08	15.08	↓	15.36	15.36	↓	16.08
Vorst/Forest (St-Den.)	14.44	14.44	↓	↓	↓	↓	15.44	15.44	↓	↓
Halle (Station)	↓	↓	↓	15.20	15.20	↓	↓	↓	↓	16.40

	179	181	183	185	187	189	191	193	195	197
Dilbeek (Stelplaats)	14.57	15.08	15.22	15.24	15.27	15.41	15.57	↓	16.03	↓
Anderlecht (Scheut)	15.04	15.18	15.32	15.34	15.34	15.51	16.04	↓	16.13	↓
Anderl. (Vaart-Canal)	15.09	15.23	15.37	15.39	15.39	15.56	16.09	↓	16.18	↓
Brus./Brux. (Zuid-Midi)	15.13	15.28	15.42	15.44	15.43	16.02	16.13	↓	16.24	↓
Brus./Brux. (Rouppe)	↓	↓	↓	↓	↓	↓	↓	16.15	↓	16.30
Ma Campagne	15.25	15.40	15.54	15.56	15.55	16.15	16.25	16.28	16.37	16.44
Av. Legrandlaan	15.30	15.45	15.59	16.01	16.00	16.21	16.30	16.34	16.43	16.50
Diesdelle/Vivier d'Oie	15.36	15.51	16.05	16.07	16.06	16.28	16.36	16.41	16.50	16.57
St-Job	15.37	15.53	16.07	↓	16.07	↓	16.37	↓	16.52	↓
Pr. Oranje/Pr. Orange	15.43	↓	16.13	16.11	16.13	16.33	16.43	↓	16.45	17.01
Midden Hut/Esp. Centr.	15.47	↓	16.17	16.16	16.17	16.38	16.47	↓	16.50	17.06
St-G.-Rode/Rhode-St-G.	15.51	↓	16.20	16.20	16.21	16.42	16.51	↓	16.54	17.10
Alseberg (Centrum)	15.54	↓	16.24	16.24	16.24	16.46	16.54	↓	16.58	↓
Ukkel/Uccle (Calevoet)	16.08	↓	↓	16.49	16.36	↓	17.08	↓	17.10	↓
Vorst/Forest (St-Den.)	↓	↓	↓	16.57	16.44	↓	↓	↓	↓	↓
Halle (Station)	16.20	↓	↓	(7)16.50	↓	↓	17.20	▲17.25	↓	↓

	199	201	203	205	207	209	211	213	215	217
Dilbeek (Stelplaats)	16.17	16.27	16.26	16.38	16.40	↓	16.48	16.57	16.56	17.05
Anderlecht (Scheut)	16.27	16.34	16.36	16.48	16.50	↓	16.58	17.04	17.06	17.15
Anderl. (Vaart-Canal)	16.32	16.39	16.41	16.53	16.55	↓	17.04	17.09	17.12	17.21
Brus./Brux. (Zuid-Midi)	16.38	16.43	16.47	16.59	17.01	↓	17.09	17.13	17.18	17.27
Brus./Brux. (Rouppe)	↓	↓	↓	↓	↓	17.05	↓	17.13	↓	17.35
Ma Campagne	16.52	16.55	17.00	17.13	17.15	17.18	17.23	17.25	17.31	17.49
Av. Legrandlaan	16.58	17.00	17.06	17.19	17.21	17.24	17.29	17.30	17.37	17.55
Diesdelle/Vivier d'Oie	17.05	17.06	17.13	17.26	17.28	17.31	17.36	17.36	17.44	18.02
St-Job	17.07	↓	↓	17.28	↓	↓	17.38	↓	↓	↓
Pr. Oranje/Pr. Orange	↓	17.13	17.17	↓	17.32	17.36	↓	17.43	17.49	18.07
Midden Hut/Esp. Centr.	↓	17.17	17.22	↓	17.37	17.41	↓	17.47	17.54	18.13
St-G.-Rode/Rhode-St-G.	↓	17.21	17.26	↓	17.41	17.45	↓	17.51	17.58	18.17
Alseberg (Centrum)	↓	17.24	17.30	↓	17.45	17.49	↓	17.54	18.02	18.21
Ukkel/Uccle (Calevoet)	↓	17.36	18.10	↓	18.10	↓	↓	18.08	18.14	18.38
Vorst/Forest (St-Den.)	↓	17.44	↓	↓	↓	↓	↓	↓	↓	↓
Halle (Station)	↓	↓	18.12	↓	18.12	↓	↓	18.20	↓	19.05

	219	221	223	225	227	229	231	233	235	237
Dilbeek (Stelplaats)	17.10	17.12	17.27	17.23	17.28	17.34	17.44	17.57	17.58	18.09
Anderlecht (Scheut)	17.20	17.22	17.34	17.33	17.38	17.45	17.54	18.04	18.08	18.19
Anderl. (Vaart-Canal)	17.26	17.28	17.39	17.39	17.44	17.50	18.00	18.09	18.13	18.25
Brus./Brux. (Zuid-Midi)	17.32	17.34	17.43	17.45	17.50	17.56	18.06	18.13	18.18	18.31
Brus./Brux. (Rouppe)	↓	↓	↓	↓	↓	↓	↓	↓	↓	↓
Ma Campagne	17.46	17.48	17.55	17.59	18.04	18.10	18.19	18.25	18.31	18.44
Av. Legrandlaan	17.52	17.54	18.00	18.05	18.10	18.16	18.25	18.30	18.37	18.50
Diesdelle/Vivier d'Oie	17.59	18.01	18.06	18.12	18.17	18.23	18.32	18.36	18.43	18.56
St-Job	18.01	↓	18.07	18.14	18.19	↓	↓	18.37	18.45	↓
Pr. Oranje/Pr. Orange	↓	18.06	18.13	↓	↓	18.28	18.36	↓	18.43	19.00
Midden Hut/Esp. Centr.	↓	18.12	18.17	↓	↓	18.33	18.41	↓	18.47	19.05
St-G.-Rode/Rhode-St-G.	↓	18.16	18.21	↓	↓	18.37	18.45	↓	18.51	19.09
Alseberg (Centrum)	↓	18.20	18.24	↓	↓	↓	18.49	↓	18.54	19.13
Ukkel/Uccle (Calevoet)	↓	18.38	†18.36	↓	↓	↓	↓	19.05	19.08	19.38
Vorst/Forest (St-Den.)	↓	↓	↓	↓	↓	↓	↓	↓	↓	↓
Halle (Station)	↓	19.05	↓	↓	↓	↓	↓	19.20	↓	19.40

**R Dilbeek - Zuid/Midi - St-Genesius-Rode/  
Rhode-St-Genèse - Aalsemberg - (Calevoet)**

**R Pl. Rouppe pl. - Diesdelle/Vivier d'Oie**

**V Dilbeek - Zuid/Midi - St-Job**

**Y Dilbeek - Zuid-Midi**

**535**

**AUTOBUS**

	239 ⊗	241 ⊗	243 ⊗	245 ⊗	247 ⊗	249 ⊗	251 ⊗	253 ⊗	255 ⊗	257 ⊗
Dilbeek (Stelplaats) .....	18.22	18.27	18.37	18.57	18.57	19.10	19.27	19.27	19.57	19.57
Anderlecht (Scheut) .....	18.32	18.34	18.47	19.07	19.04	19.20	19.37	19.34	20.04	20.04
Anderl. (Vaart-Canal) .....	18.37	18.39	18.52	19.12	19.09	19.25	19.42	19.39	20.09	20.09
Brus./Brux. (Zuid-Midi) .....	18.43	18.43	18.57	19.17	19.13	19.30	19.47	19.43	20.13	20.13
Brus./Brux. (Rouppe) .....	↓	↓	↓	↓	↓	19.35	↓	↓	↓	↓
Ma Campagne. ....	18.56	18.55	19.09	19.29	19.25	↓	19.59	19.55	20.25	20.25
Av. Legrandlaan .....	19.01	19.00	19.16	19.34	19.30	↓	20.04	20.00	20.30	20.30
Diesdelle/Vivier d'Oie .....	19.07	19.06	19.20	19.40	19.36	↓	20.10	20.06	20.36	20.36
St-Job .....	↓	19.07	19.22	↓	19.37	↓	↓	20.07	20.37	20.37
Pr. Oranje/Pr. Orange .....	19.11	19.13	↓	19.44	19.43	↓	20.14	20.13	↓	20.43
Midden Hut/Esp. Centr. ....	19.16	19.17	↓	19.49	19.47	↓	20.19	20.17	↓	20.47
St-G.-Rode/Rhode-St-G. ....	19.20	19.21	↓	19.53	19.51	↓	20.23	20.21	↓	20.51
<b>Aalsemberg (Centrum) .....</b>	<b>19.24</b>	<b>19.24</b>	↓	<b>19.57</b>	<b>19.54</b>	↓	<b>20.27</b>	<b>20.24</b>	↓	<b>20.54</b>
Ukkel/Uccle (Calevoet) .....	↓	+19.36	↓	20.08	20.08	↓	↓	+20.36	↓	+21.08
Vorst/Forest (St-Den.) .....	↓	↓	↓	↓	↓	↓	↓	↓	↓	↓
Halle (Station) .....	↓	↓	↓	↓	20.20	↓	21.05	21.05	↓	+21.20

	259 +	261 ⊗	263 ⊗	265 +	267 ⊗	269 ⊗	271 +	273 ⊗	275 ⊗	277 ⊗
Dilbeek (Stelplaats) .....	20.27	20.27	20.27	20.57	20.57	20.57	21.27	21.27	21.27	21.42
Anderlecht (Scheut) .....	20.34	20.34	20.34	21.04	21.04	21.04	21.34	21.34	21.34	21.49
Anderl. (Vaart-Canal) .....	20.39	20.39	20.39	21.09	21.09	21.09	21.39	21.39	21.39	21.54
Brus./Brux. (Zuid-Midi) .....	20.43	20.43	20.43	21.13	21.13	21.13	21.43	21.43	21.43	21.58
Brus./Brux. (Rouppe) .....	↓	↓	↓	↓	↓	21.15	↓	↓	↓	22.00
Ma Campagne. ....	20.55	20.55	20.55	21.25	21.25	↓	21.55	21.55	21.55	↓
Av. Legrandlaan .....	21.00	21.00	21.00	21.30	21.30	↓	22.00	22.00	22.00	↓
Diesdelle/Vivier d'Oie .....	21.06	21.06	21.06	21.36	21.36	↓	22.04	22.06	22.06	22.06
St-Job .....	21.08	↓	21.07	21.37	21.37	↓	22.07	↓	22.07	↓
Pr. Oranje/Pr. Orange .....	↓	21.10	21.13	21.43	↓	↓	↓	22.10	22.13	22.13
Midden Hut/Esp. Centr. ....	↓	21.14	21.17	21.47	↓	↓	↓	22.14	22.17	22.17
St-G.-Rode/Rhode-St-G. ....	↓	21.18	21.21	21.51	↓	↓	↓	22.18	22.21	22.21
<b>Aalsemberg (Centrum) .....</b>	↓	<b>21.21</b>	<b>21.24</b>	<b>21.54</b>	↓	↓	↓	<b>22.21</b>	<b>22.24</b>	↓
Ukkel/Uccle (Calevoet) .....	↓	21.48	21.48	22.08	↓	↓	↓	↓	↓	↓
Vorst/Forest (St-Den.) .....	↓	↓	↓	↓	↓	↓	↓	↓	↓	↓
Halle (Station) .....	↓	↓	↓	22.20	↓	↓	↓	↓	↓	↓

	279 +	281 +	283 +	285 ⊗	287 ⊗
Dilbeek (Stelplaats) .....	21.57	21.57	22.27	22.50	22.50
Anderlecht (Scheut) .....	22.04	22.04	22.34	22.57	22.57
Anderl. (Vaart-Canal) .....	22.09	22.09	22.39	23.02	23.02
Brus./Brux. (Zuid-Midi) .....	22.13	22.13	22.43	23.06	23.07
Brus./Brux. (Rouppe) .....	↓	22.15	↓	23.10	23.20
Ma Campagne. ....	22.25	22.25	22.55	23.20	23.30
Av. Legrandlaan .....	22.30	22.30	23.00	23.24	23.34
Diesdelle/Vivier d'Oie .....	22.36	22.36	23.06	23.29	23.39
St-Job .....	22.37	22.37	23.07	↓	23.40
Pr. Oranje/Pr. Orange .....	22.43	↓	↓	23.33	23.45
Midden Hut/Esp. Centr. ....	22.47	↓	↓	23.37	23.49
St-G.-Rode/Rhode-St-G. ....	22.51	↓	↓	23.41	23.53
<b>Aalsemberg (Centrum) .....</b>	<b>22.54</b>	↓	↓	<b>23.44</b>	<b>23.56</b>
Ukkel/Uccle (Calevoet) .....	23.08	↓	↓	23.54	0.10
Vorst/Forest (St-Den.) .....	↓	↓	↓	↓	↓
Halle (Station) .....	↓	↓	↓	↓	↓

**Avec la monnaie exacte = un transport accéléré !**

**Een sneller vervoer met gepast geld!**

**R Dilbeek - Zuid/Midi - St-Genesius - Rode/  
Rhode-St-Genèse - Alseberg - (Calevoet)**

**R Pl. Rouppe pl. - Diesdelle/Vivier d'Oie**

**V Dilbeek - Zuid/Midi - St-Job**

**✓ Dilbeek - Zuid/Midi**

**535**

**AUTOBUS**

	2 ▲	4 ■	6 ○	8 ▲	10 +	12 ▲	14 ■	16 ■(2)	18 ○	20 ■●
Halle (Station) .....										
Vorst/Forest (St-Den.) .....									6.10	6.10
Ukkel/Uccle (Calevoet) .....									6.23	6.24
<b>Alseberg (Centrum)</b> .....				6.00					6.27	6.28
St-G.-Rode/Rhode-St-G. ....				6.04					6.32	6.33
Midden Hut/Esp. Centr. ....				6.12					6.37	6.38
Pr. Oranje/Pr. Orange .....				6.16					6.37	6.38
St-Job .....	5.35	6.00			6.16	6.20	6.32		6.48	6.48
Diesdelle/Vivier d'Oie .....	5.37	6.02		6.19	6.17	6.22	6.34	6.41	6.42	6.50
Av. Legrandlaan .....	5.42	6.07		6.24	6.22	6.27	6.39	6.47	6.47	6.56
Ma Campagne .....	5.46	6.11		6.27	6.26	6.31	6.43	6.52	6.52	7.01
Brus./Brux. (Rouppe) .....	5.46	6.11	6.25	6.36					6.52	7.01
Brus./Brux. (Zuid-Midi) .....	5.58	6.23	6.27		6.38	6.43	6.56	7.05	7.04	7.14
Anderl. (Vaart-Canal) .....	6.02	6.27	6.30		6.42	6.47	7.00	7.10	7.09	7.19
Anderlecht (Scheut) .....	6.07	6.32	6.35		6.47	6.52	7.05	7.15	7.13	7.24
Dilbeek (Stelplaats) .....	6.15	6.40	6.42		6.54	7.00	7.15	7.23	7.20	7.33

	22 ■	24 ○(2)	26 ■	28 ■	30 ○	32 +	34 ■	36 ○	38 ■	40 ■
Halle (Station) .....								6.50		6.50
Vorst/Forest (St-Den.) .....										
Ukkel/Uccle (Calevoet) .....			6.35	6.44			7.04	6.55		7.12
<b>Alseberg (Centrum)</b> .....			6.54	6.56			7.16	7.24		7.30
St-G.-Rode/Rhode-St-G. ....			6.58	7.00			7.20	7.28		7.34
Midden Hut/Esp. Centr. ....			7.03	7.05			7.25	7.33		7.39
Pr. Oranje/Pr. Orange .....			7.08	7.10			7.30	7.38		7.44
St-Job .....	7.00				7.24	7.25	7.30		7.40	7.40
Diesdelle/Vivier d'Oie .....	7.02	7.12	7.15	7.26	7.27	7.32	7.35	7.42	7.42	7.48
Av. Legrandlaan .....	7.08	7.17	7.22	7.33	7.32	7.38	7.42	7.48	7.49	7.55
Ma Campagne .....	7.13	7.22	7.28	7.40	7.37	7.42	7.48	7.53	7.55	8.01
Brus./Brux. (Rouppe) .....	7.13	7.22	7.28	7.40	7.37	7.42	7.48	7.53	7.55	8.01
Brus./Brux. (Zuid-Midi) .....	7.27	7.34	7.42	7.54	7.50	7.54	8.02	8.06	8.09	8.15
Anderl. (Vaart-Canal) .....	7.32	7.39	7.48	8.00	7.55	7.58	8.08	8.11	8.15	8.21
Anderlecht (Scheut) .....	7.37	7.44	7.54	8.06	8.01	8.03	8.14	8.16	8.21	8.27
Dilbeek (Stelplaats) .....	7.46	7.52	8.02	8.14	8.09	8.10	8.22	8.24	8.29	8.35

	42 ○	44 ■	46 ■	48 ○	50 +	52 ■	54 ○	56 ■	58 ■	60 ○
Halle (Station) .....					7.30				7.53	7.53
Vorst/Forest (St-Den.) .....										
Ukkel/Uccle (Calevoet) .....										
<b>Alseberg (Centrum)</b> .....			7.40	7.40	7.45				8.02	8.02
St-G.-Rode/Rhode-St-G. ....			7.52	7.54	8.00				8.23	8.30
Midden Hut/Esp. Centr. ....			7.56	7.58	8.03				8.27	8.34
Pr. Oranje/Pr. Orange .....			8.01	8.03	8.07				8.32	8.39
St-Job .....			8.06	8.08	8.11				8.37	8.44
Diesdelle/Vivier d'Oie .....	7.55	8.05			8.17	8.22	8.25	8.32		
Av. Legrandlaan .....	7.57	8.07	8.11	8.12	8.18	8.24	8.27	8.34	8.42	8.48
Ma Campagne .....	8.02	8.14	8.18	8.18	8.24	8.31	8.33	8.41	8.49	8.54
Brus./Brux. (Rouppe) .....	8.07	8.20	8.24	8.23	8.29	8.37	8.38	8.47	8.55	8.59
Brus./Brux. (Zuid-Midi) .....	8.07	8.20	8.24	8.23	8.29	8.37	8.38	8.47	8.55	8.59
Anderl. (Vaart-Canal) .....	8.20	8.34	8.38	8.36	8.41	8.51	8.51		9.09	9.12
Anderlecht (Scheut) .....	8.25	8.40	8.44	8.41	8.45	8.55	8.56		9.15	9.17
Dilbeek (Stelplaats) .....	8.31	8.46	8.50	8.46	8.50	9.03	9.01		9.21	9.22
Dilbeek (Stelplaats) .....	8.39	8.54	8.58	8.54	8.57	9.11	9.09		9.29	9.30

	62 ■	64 ■	66 ○	68 ■	70 +	72 ▲	74 ■	76 ○	78 +	80 ▲
Halle (Station) .....					8.30	8.30				
Vorst/Forest (St-Den.) .....									9.10	9.10
Ukkel/Uccle (Calevoet) .....					8.45	8.45			9.18	9.18
<b>Alseberg (Centrum)</b> .....					9.00	9.00			9.30	9.30
St-G.-Rode/Rhode-St-G. ....					9.03	9.04			9.33	9.34
Midden Hut/Esp. Centr. ....		8.45			9.07	9.09			9.37	9.39
Pr. Oranje/Pr. Orange .....		8.55			9.11	9.14			9.41	9.44
St-Job .....	8.50		9.03	9.05	9.17		9.33	9.33	9.47	9.47
Diesdelle/Vivier d'Oie .....	8.52	8.59	9.05	9.07	9.18	9.18	9.35	9.35	9.48	9.48
Av. Legrandlaan .....	8.58	9.05	9.11	9.13	9.24	9.24	9.41	9.41	9.54	9.54
Ma Campagne .....	9.03	9.11	9.16	9.18	9.29	9.29	9.46	9.46	9.59	9.59
Brus./Brux. (Rouppe) .....	9.03	9.24	9.27				9.57			
Brus./Brux. (Zuid-Midi) .....	9.17			9.32	9.41	9.42	9.59		10.11	10.12
Anderl. (Vaart-Canal) .....	9.23			9.37	9.45	9.47	10.04		10.15	10.16
Anderlecht (Scheut) .....	9.28			9.42	9.50	9.52	10.09		10.20	10.22
Dilbeek (Stelplaats) .....	9.37			9.50	9.57	10.00	10.17		10.27	10.30

**R Dilbeek - Zuid/Midi - St-Genesius-Rode/  
Rhode-St-Genève - Aalsemberg - (Calevoet)**
**535**
**R Pl. Rouppe pl. - Diesdelle/Vivier d'Oie**
**V Dilbeek - Zuid/Midi - St-Job**
**V Dilbeek - Zuid/Midi**
**AUTOBUS**

	82 ⊗	84 ○	86 +	88 ⊗	90 ⊗	92 ○	94 +	96 ⊗	98 ⊗	100 +
Halle (Station) .....			9.30	9.30						10.30
Vorst/Forest (St-Den.) .....							10.10	10.10		
Ukkel/Uccle (Calevoet) .....			9.45	9.45			10.18	10.18		10.45
<b>Aalsemberg (Centrum)</b> .....			10.00	10.00			10.30	10.30		11.00
St-G-Rode/Rhode-St-G. ....			10.03	10.04			10.33	10.34		11.03
Midden Hut/Esp. Centr. ....			10.07	10.09			10.37	10.39		11.07
Pr. Orange/Pr. Orange .....			10.11	10.14			10.41	10.44		11.11
St-Job .....	10.03	10.03	10.17	↓	10.33	10.33	10.47	↓	11.03	11.17
Diesdelle/Vivier d'Oie .....	10.05	10.05	10.18	10.18	10.35	10.35	10.48	10.48	11.05	11.18
Av. Legrandlaan .....	10.11	10.11	10.24	10.24	10.41	10.41	10.54	10.54	11.11	11.24
Ma Campagne .....	10.16	10.16	10.29	10.29	10.46	10.46	10.59	10.59	11.16	11.29
Brus./Brux. (Rouppe) .....	↓	10.27	↓	↓	↓	10.57	↓	↓	↓	↓
Brus./Brux. (Zuid-Midi) .....	10.29		10.41	10.42	10.59		11.11	11.12	11.29	11.41
Anderl. (Vaart-Canal) .....	10.34		10.45	10.47	11.04		11.15	11.17	11.34	11.45
Anderlecht (Scheut) .....	10.39		10.50	10.52	11.09		11.20	11.22	11.39	11.50
<b>Dilbeek (Stelplaats)</b> .....	10.47		10.57	11.00	11.17		11.27	11.30	11.47	11.57

	102 ⊗	104 ⊗	106 (3)	108 +	110 ⊗	112 ⊗	114 +	116 ⊗	118 ○	120 ⊗
Halle (Station) .....	10.30						11.30	(9)11.30	(10)11.30	
Vorst/Forest (St-Den.) .....				11.10	11.10					
Ukkel/Uccle (Calevoet) .....	10.45			11.18	11.18		11.45	11.45	11.45	
<b>Aalsemberg (Centrum)</b> .....	11.00			11.30	11.30		12.00	12.00	12.00	
St-G-Rode/Rhode-St-G. ....	11.04			11.33	11.34		12.03	12.04	12.04	
Midden Hut/Esp. Centr. ....	11.09			11.37	11.39		12.07	12.09	12.09	
Pr. Orange/Pr. Orange .....	11.14			11.41	11.44		12.11	12.14	12.14	
St-Job .....	↓	11.33		11.47	↓	12.03	12.17	↓	↓	12.33
Diesdelle/Vivier d'Oie .....	11.18	11.35		11.48	11.48	12.05	12.18	12.18	12.19	12.35
Av. Legrandlaan .....	11.24	11.41		11.54	11.54	12.11	12.24	12.24	12.26	12.41
Ma Campagne .....	11.29	11.46		11.59	11.59	12.16	12.29	12.29	12.32	12.46
Brus./Brux. (Rouppe) .....	↓	↓	12.15	↓	↓	↓	↓	↓	↓	↓
Brus./Brux. (Zuid-Midi) .....	11.42	11.59	12.19	12.11	12.12	12.29	12.41	12.42	12.46	12.59
Anderl. (Vaart-Canal) .....	11.47	12.04	12.24	12.15	12.17	12.34	12.45	12.47	12.52	13.04
Anderlecht (Scheut) .....	11.52	12.09	12.29	12.20	12.22	12.39	12.50	12.52	12.57	13.09
<b>Dilbeek (Stelplaats)</b> .....	12.00	12.17	12.37	12.21	12.30	12.47	12.57	13.00	13.05	13.17

	122 +	124 ⊗	126 ○	127 ⊗	130 ○	132 ⊗	134 ⊗	136 ⊗	138 ⊗	140 ⊗
Halle (Station) .....							12.30			
Vorst/Forest (St-Den.) .....	12.10	12.10	12.10							13.10
Ukkel/Uccle (Calevoet) .....	12.18	12.18	12.18				12.45	12.45		13.18
<b>Aalsemberg (Centrum)</b> .....	12.30	12.30	12.30				13.00	13.00		13.30
St-G-Rode/Rhode-St-G. ....	12.33	12.34	12.34			12.55	13.03	13.04		13.33
Midden Hut/Esp. Centr. ....	12.37	12.39	12.39			13.00	13.07	13.09		13.37
Pr. Orange/Pr. Orange .....	12.41	12.44	12.44			13.05	13.11	13.14		13.41
St-Job .....	12.47			13.03	13.03	13.09	13.17	↓	13.33	13.47
Diesdelle/Vivier d'Oie .....	12.48	12.48	12.48	13.05	13.05	13.09	13.18	13.18	13.35	13.48
Av. Legrandlaan .....	12.54	12.54	12.54	13.11	13.11	13.15	13.24	13.24	13.41	13.54
Ma Campagne .....	12.59	12.59	13.00	13.16	13.16	13.20	13.29	13.29	13.46	13.59
Brus./Brux. (Rouppe) .....	↓	↓	↓	↓	↓	↓	↓	↓	↓	↓
Brus./Brux. (Zuid-Midi) .....	13.11	13.12	13.13	13.29	13.29	13.32	13.41	13.42	13.59	14.11
Anderl. (Vaart-Canal) .....	13.15	13.17	13.19	13.34	13.34	13.37	13.45	13.47	14.04	14.15
Anderlecht (Scheut) .....	13.20	13.22	13.24	13.39	13.39	13.42	13.50	13.52	14.09	14.20
<b>Dilbeek (Stelplaats)</b> .....	13.27	13.30	13.32	13.47	13.47	13.50	13.57	14.00	14.17	14.27

	142 ⊗	144 ⊗	146 ○	148 ⊗	150 ⊗	152 ⊗	154 ⊗	156 ⊗	158 ⊗	160 ⊗
Halle (Station) .....			13.30	13.30					14.30	14.30
Vorst/Forest (St-Den.) .....	13.10					14.10	14.10			
Ukkel/Uccle (Calevoet) .....	13.18		13.45	13.45		14.18	14.18		14.45	14.45
<b>Aalsemberg (Centrum)</b> .....	13.30		14.00	14.00		14.30	14.30		15.00	15.00
St-G-Rode/Rhode-St-G. ....	13.34		14.03	14.04		14.33	14.34		15.03	15.04
Midden Hut/Esp. Centr. ....	13.39		14.07	14.09		14.37	14.39		15.07	15.09
Pr. Orange/Pr. Orange .....	13.44		14.11	14.14		14.41	14.44		15.11	15.14
St-Job .....	↓	14.03	14.17	↓	14.33	14.47	↓	15.03	15.17	↓
Diesdelle/Vivier d'Oie .....	13.48	14.05	14.18	14.18	14.35	14.48	14.48	15.05	15.18	15.18
Av. Legrandlaan .....	13.54	14.11	14.24	14.24	14.41	14.54	14.54	15.11	15.24	15.24
Ma Campagne .....	13.59	14.16	14.29	14.29	14.46	14.59	14.59	15.16	15.29	15.29
Brus./Brux. (Rouppe) .....	↓	↓	↓	↓	↓	↓	↓	↓	↓	↓
Brus./Brux. (Zuid-Midi) .....	14.12	14.29	14.41	14.42	14.59	15.11	15.12	15.29	15.41	15.42
Anderl. (Vaart-Canal) .....	14.17	14.34	14.45	14.46	15.04	15.15	15.17	15.34	15.45	15.47
Anderlecht (Scheut) .....	14.22	14.39	14.50	14.52	15.09	15.20	15.22	15.39	15.50	15.52
<b>Dilbeek (Stelplaats)</b> .....	14.30	14.47	14.57	15.00	15.17	15.27	15.30	15.47	15.57	16.00

R

**Dilbeek - Zuid/Midi - St-Genesius-Rode/  
Rhode-St-Genève-Alseberg-(Calevoet)**

535

R

**Pl. Ruppe pl. - Diesdelle/Vivier-d'Oie**

V

**Dilbeek - Zuid/Midi - St-Job**

V

**Dilbeek - Zuid/Midi**

AUTOBUS

	162	164	166	168	170	172	174	176	178	180
Halle (Station) .....	☒	☒ ● (12)	☒	☒	☒	☒	☒ ⬆ (13.30)	☒ (12)	☒	☒
Vorst/Forest (St-Den.) .....			15.10	15.10						
Ukkel/Uccle (Calevoet) .....			15.18	15.18			15.45			16.05
<b>Alseberg (Centrum) .....</b>			15.30	15.30		15.51	16.00			16.20
St-G-Rode/Rhode-St-G. ....			15.33	15.34		15.55	16.03			16.24
Midden Hut/Esp. Centr. ....			15.37	15.39		16.00	16.07			16.29
Pr. Oranje/Pr. Orange .....			15.41	15.44		16.05	16.11			16.35
St-Job .....	15.33		15.47		16.00	16.07	16.17	16.18	16.30	16.35
Diesdelle/Vivier d'Oie .....	15.35	15.47	15.48	15.48	16.02	16.09	16.18	16.20	16.32	16.40
Av. Legrandlaan .....	15.41	15.53	15.54	15.54	16.09	16.16	16.24	16.27	16.39	16.47
Ma Campagne .....	15.46	15.58	15.59	15.59	16.15	16.22	16.29	16.34	16.46	16.53
Brus./Brux. (Roupe) .....			16.11	16.12	16.29	16.36	16.41	16.48	17.00	17.07
Brus./Brux. (Zuid-Midi) .....	15.59	16.11	16.11	16.12	16.29	16.36	16.41	16.48	17.00	17.07
Anderl. (Vaart-Canal) .....	16.04	16.16	16.15	16.17	16.34	16.42	16.45	16.54	17.06	17.13
Anderlecht (Scheut) .....	16.09	16.21	16.20	16.22	16.40	16.48	16.50	17.00	17.12	17.19
<b>Dilbeek (Stelplaats) .....</b>	16.17	16.28	16.27	16.30	16.48	16.57	16.57	17.08	17.20	17.28
	182	184	186	188	190	192	194	196	198	200
Halle (Station) .....	☒	☒ (12)	☒	☒	☒	☒ ⬆ (16.20)	☒ ⬆ (16.30)	☒	☒ ●	☒ (11)
Vorst/Forest (St-Den.) .....	16.10									
Ukkel/Uccle (Calevoet) .....	16.18				16.35	16.45		▲16.50		
<b>Alseberg (Centrum) .....</b>	16.30				16.49	17.00		17.06		
St-G-Rode/Rhode-St-G. ....	16.33				16.53	17.03		17.10		17.25
Midden Hut/Esp. Centr. ....	16.37				16.58	17.07		17.15		17.30
Pr. Oranje/Pr. Orange .....	16.41				17.03	17.11		17.20		17.35
St-Job .....	16.47	16.45	16.53	17.00	17.07	17.17	17.18	17.20	17.33	17.40
Diesdelle/Vivier d'Oie .....	16.48	16.47	16.55	17.02	17.08	17.18	17.20	17.25	17.35	17.40
Av. Legrandlaan .....	16.54	16.54	17.02	17.09	17.15	17.24	17.27	17.32	17.42	17.47
Ma Campagne .....	16.59	17.01	17.09	17.16	17.21	17.29	17.34	17.38	17.48	17.53
Brus./Brux. (Roupe) .....			17.09	17.16	17.21	17.29	17.34	17.38	17.48	17.53
Brus./Brux. (Zuid-Midi) .....	17.11	17.15	17.23	17.30	17.36	17.41	17.48	17.52	18.02	18.07
Anderl. (Vaart-Canal) .....	17.15	17.22	17.30	17.37	17.43	17.45	17.55	17.59	18.08	18.14
Anderlecht (Scheut) .....	17.20	17.29	17.37	17.44	17.49	17.50	18.02	18.05	18.14	18.20
<b>Dilbeek (Stelplaats) .....</b>	17.27	17.37	17.45	17.54	17.58	17.57	18.10	18.14	18.23	18.29
	202	204	206	208	210	212	214	216	218	220
Halle (Station) .....	☒ ●	☒	☒	☒	☒	☒	☒	☒	☒	☒
Vorst/Forest (St-Den.) .....		17.10								
Ukkel/Uccle (Calevoet) .....		17.18	17.24		17.30	▲17.45		18.10		
<b>Alseberg (Centrum) .....</b>		17.30	17.36		18.00	18.03		18.18		18.15
St-G-Rode/Rhode-St-G. ....	17.28	17.33	17.40		18.03	18.07		18.30	18.33	
Midden Hut/Esp. Centr. ....	17.33	17.37	17.45		18.07	18.12		18.33	18.37	
Pr. Oranje/Pr. Orange .....	17.38	17.41	17.50		18.11	18.17		18.37	18.42	
St-Job .....		17.47		18.03	18.17		18.35	18.47	18.51	19.03
Diesdelle/Vivier d'Oie .....	17.43	17.48	17.55	18.05	18.18	18.21	18.37	18.48	18.51	19.05
Av. Legrandlaan .....	17.50	17.54	18.02	18.12	18.24	18.27	18.43	18.54	18.57	19.11
Ma Campagne .....	17.56	17.59	18.08	18.18	18.29	18.33	18.48	18.59	19.02	19.16
Brus./Brux. (Roupe) .....		18.01	18.08	18.15	18.22	18.29	18.35	18.48	18.59	19.16
Brus./Brux. (Zuid-Midi) .....	18.10	18.11	18.22	18.31	18.41	18.47	19.01	19.11	19.15	19.29
Anderl. (Vaart-Canal) .....	18.17	18.15	18.29	18.37	18.45	18.52	19.06	19.15	19.20	19.34
Anderlecht (Scheut) .....	18.23	18.20	18.35	18.43	18.50	18.57	19.11	19.20	19.25	19.39
<b>Dilbeek (Stelplaats) .....</b>	18.32	18.27	18.44	18.51	18.57	19.05	19.19	19.27	19.33	19.47
	222	224	226	228	230	232	234	236	238	240
Halle (Station) .....	☒	☒	☒	☒	☒	☒	☒	☒	☒	☒
Vorst/Forest (St-Den.) .....	18.30	18.25			19.00	19.30	19.30			
Ukkel/Uccle (Calevoet) .....	18.45	18.50		19.18	19.05	19.45	19.30	19.30	19.30	19.30
<b>Alseberg (Centrum) .....</b>	19.00	19.03		19.30	19.33	20.00	20.04	20.30	20.30	20.30
St-G-Rode/Rhode-St-G. ....	19.03	19.07		19.33	19.37	20.03	20.07	20.33	20.37	21.03
Midden Hut/Esp. Centr. ....	19.07	19.12		19.37	19.42	20.07	20.11	20.37	20.41	21.07
Pr. Oranje/Pr. Orange .....	19.11	19.17		19.41	19.47	20.11	20.15	20.41	20.45	21.11
St-Job .....	19.17		19.33	19.47		20.17		20.47		21.17
Diesdelle/Vivier d'Oie .....	19.18	19.21	19.35	19.48	19.51	20.18	20.18	20.48	20.48	21.18
Av. Legrandlaan .....	19.24	19.27	19.41	19.54	19.57	20.24	20.24	20.54	20.54	21.24
Ma Campagne .....	19.29	19.32	19.46	19.59	20.02	20.29	20.29	20.59	20.59	21.29
Brus./Brux. (Roupe) .....		19.41	19.45	19.59	20.11	20.15	20.41	20.41	21.11	21.41
Brus./Brux. (Zuid-Midi) .....	19.45	19.50	20.04	20.15	20.20	20.45	20.45	21.15	21.15	21.45
Anderl. (Vaart-Canal) .....	19.50	19.55	20.09	20.20	20.25	20.50	20.50	21.20	21.20	21.50
Anderlecht (Scheut) .....	19.57	20.03	20.17	20.27	20.33	20.57	20.57	21.27	21.27	21.57
<b>Dilbeek (Stelplaats) .....</b>										



R

R

V

V

**Dilbeek-Zuid/Midi-St-Genesius-Rode/  
Rhode-St-Genève-Alseberg-(Calevoet)  
Pl. Rouppe pl. - Disedelle/Vivier-d'Oie  
Dilbeek - Zuid/Midi - St-Job  
Dilbeek - Zuid/Midi**

**535****AUTOBUS**

	242 ⊗	244 +	246 O	248 ⊗	250 +	252 +	254 ⊗	256 O	258 +	260 +
Halle (Station).....				21.10		21.30				22.30
Vorst/Forest (St-Den.) .....						21.45				
Ukkel/Uccle (Calevoet).....										
Alseberg (Centrum).....			21.34	21.41		22.04	22.34	22.34		23.04
St-G-Rode/Rhode-St-G.....			21.37	21.44		22.07	22.37	22.37		23.07
Midden Hut/Esp. Centr.....			21.41	21.48		22.11	22.41	22.41		23.11
Oranje/Pr. Orange .....			21.45	21.52		22.15	22.45	22.45		23.15
St-Job .....	21.18	21.50	21.51	↓	22.10	↓	↓	↓	23.10	↓
Disedelle/Vivier d'Oie .....	21.19	21.51	21.52	21.55	22.11	22.18	22.48	22.52	23.11	23.18
Av. Lezrandlaan .....	21.25	21.57	21.58	22.01	22.16	22.24	22.52	22.58	23.16	23.24
Ma Campagne .....	21.30	22.02	22.03	22.06	22.21	22.29	22.57	23.03	23.21	23.29
Brus./Brux. (Rouppe) .....	↓	22.15	22.12	22.15	22.31	↓	↓	23.12	23.31	↓
Brus./Brux. (Zuid-Midi) .....	21.40	22.17	22.15	22.18		22.41				23.41
Anderl. (Vaart-Canal) .....	21.44	22.21	22.19	22.22		22.45				23.45
Anderlecht (Scheut) .....	21.49	22.26	22.24	22.27		22.50				23.50
Dilbeek (Stelplaats) .....	21.56	22.33	22.31	22.34		22.57				23.57

**Periode betaald verlof :**

In de week zal de zaterdagdienst van toepassing zijn met de bijgevoegde vertrekken :

**Dilbeek → St-Job :** 16.12 - 16.42 - 17.12 - 17.42 - 18.12.

**St-Job → Dilbeek :** 16.33 - 17.03 - 17.33 - 18.03.

N. B. - Doen het St-Jobleijn niet aan :  
**Dilbeek → Alseberg :** 16.27 - 16.57 - 17.24.  
**Alseberg → Dilbeek :** 16.00 - 16.30 - 17.00 - 17.30 - 18.00 - 18.30.

**Aansluiting.**

- Op zaterdag overstappen te Alseberg voor Ukkel (Calevoet).
- Neemt te Alseberg de aansluiting uit Buizingen (Station) V 6.04 - 6.31.
- Woensdag, schooldag.
- Aansluiting voor Calevoet vervalt op maandag, dinsdag, donderdag en vrijdag schooldagen.
- Overstappen te Alseberg voor Buizingen (Station) A 7.05.

- De aansluiting te Alseberg voor Ukkel (Calevoet) vervalt op woensdag en zaterdag, schooldagen.
- Aansluiting voor Halle op maandag, dinsdag, donderdag en vrijdag, schooldagen.
- Tijdens de schoolvakantie.
- Rijdt niet op woensdag, schooldag.
- Rijdt niet op zaterdag, schooldag.
- Alleen op niet schooldagen.
- Rijdt van of tot Ifterbeek, Bodegem.

**Période des congés payés :**

En semaine le service du samedi sera d'application avec les départs supplémentaires :

**Dilbeek → St-Job :** 16.12 - 16.42 - 17.12 - 17.42 - 18.12.

**St-Job → Dilbeek :** 16.33 - 17.03 - 17.33 - 18.03.

N. B. - Ne desservent pas la place de St-Job :  
**Dilbeek → Alseberg :** 16.27 - 16.57 - 17.24.  
**Alseberg → Dilbeek :** 16.00 - 16.30 - 17.00 - 17.30 - 18.00 - 18.30.

**Correspondance.**

- Le samedi changer à Alseberg pour Uccle (Calevoet).
- Prendre à Alseberg la correspondance venant de Buizingen (Station) D 6.04 - 6.31.
- Mercredi, jour de scolarité.
- Correspondance pour Calevoet supprimée le lundi, mardi, jeudi et vendredi, jours de scolarité.
- Changer de véhicule à Alseberg pour Buizingen (Station) A 7.05.

- La correspondance à Alseberg vers Uccle (Calevoet) n'est pas assurée le mercredi et le samedi, jours de scolarité.
- Correspondance pour Halle le lundi, mardi, jeudi et vendredi, jours de scolarité.
- Pendant les vacances scolaires.
- Supprimé le mercredi, jour de scolarité.
- Supprimé le samedi, jour de scolarité.
- Seulement les jours de non-scolarité.
- Circule de ou jusque Ifterbeek, Bodegem.

**Gebruik onze rittenkaarten te Brussel  
Utilisez nos cartes de voyages à Bruxelles**

W  
W
 Bruxelles } Waterloo < Braine-l'Alleud  
 Brussel } Wavre  
 Bruxelles/Brussel - Espinette/Hut
536  
AUTOBUS

	1 x	3 x(1)	5 x	7 ●	9 x	11 +	13 x	15 x	17 x	19 x
<b>Brux.-Brus. (Roupe)</b> ..		5.25	6.00		6.30	6.35	6.45	7.00	7.22	7.30
Ma Campagne .....		Bus 6.12	6.12		6.42	6.45	6.57	7.12	7.34	7.44
Av. Legrandlaan .....		R. 6.17	6.17		6.47	6.49	7.02	7.17	7.39	7.50
Vivier d'Oie/Diesdelle ..		5.59	6.22		6.52	6.55	7.08	7.22	7.45	7.56
Pr. Orange/Oranje .....		6.02	6.25		6.55	6.58	7.12	7.25	7.49	8.01
Esp. Centr./Midden Hut..		6.06	6.29		6.59	7.02	7.17	7.29	7.54	8.06
Ferme Blaret-Hoeve .....		6.09	6.32		7.02	7.05	7.20	7.32	7.57	8.09
Waterloo (Faubourg) .....		6.11	6.35		7.05	7.07	7.23	7.35	8.00	8.12
Waterloo (Eglise) .....		6.13	6.37		7.07	7.09	7.25	7.37	8.02	8.14
Waterloo (Joli-Bois) .....		6.17	6.42		7.12	7.12	7.28	7.42		8.18
Waterloo (M.-St-Jean) ..		6.20	6.46		7.16	7.15	7.30	7.46		8.21
Waterloo (M. Gordon)		6.22	6.48		7.18	7.17	7.32	7.48		8.23
<b>Waterloo (M. Gordon)</b>		6.23	6.48		7.21	7.17		7.48		8.23
<b>Braine-l'Alleud (Stat.)</b>		6.30	6.55		7.27	7.23	Y	7.55		8.30
<b>Waterloo (M. Gordon)</b>			6.23		O 7.32	7.32	7.32			
Plancenoit (Rue Eglise) ..		6.29			7.38	7.37	7.38			
Maransart (Aywiers) .....		6.34			7.43	7.42	7.43			
Couture-St-Germain .....		6.36			7.45	7.44	7.45			
Lasne (Village) .....	5.40	6.39		7.22	7.48	7.46	7.48			
Rixensart (Bourgeois) .....	5.47	6.46		7.29	7.55	7.53	7.55			
Rixensart (Station) .....	5.52	6.51		7.34	8.00	7.57	8.00			
Limal (Place) .....	5.52	6.51		7.34	8.00	8.04	8.00			
Bierges (Village) .....	6.00	6.59		7.42	8.08	8.12	8.08			
Wavre (Hôtel de Ville) ..	6.04	7.03		7.46	8.12	8.16	8.12			
Wavre (Station) .....	6.08	7.07		7.50	8.16	8.19	8.16			
	6.09	7.08		7.51	8.17	8.20	8.17			
	21 O	23 +	25 x	27 O	29 x	31 O	33 +	35 x	37	39
<b>Brux.-Brus. (Roupe)</b> ..	7.30	7.35	7.46	8.00	8.00	8.30	8.30	8.30	9.00	9.30
Ma Campagne .....	7.42	7.45	7.59	8.12	8.14	8.42	8.42	8.44	9.12	9.42
Av. Legrandlaan .....	7.47	7.49	8.05	8.17	8.20	8.47	8.47	8.50	9.17	9.47
Vivier d'Oie/Diesdelle ..	7.53	7.55	8.11	8.23	8.26	8.53	8.53	8.56	9.23	9.53
Pr. Orange/Oranje .....	7.57	7.58	8.16	8.27	8.31	8.57	8.57	9.01	9.27	9.57
Esp. Centr./Midden Hut..	8.02	8.02	8.21	8.32	8.36	8.02	9.02	9.06	9.32	10.02
Ferme Blaret-Hoeve .....	8.05	8.05	8.24	8.35	8.39	9.05	9.05	9.09	9.35	10.05
Waterloo (Faubourg) .....	8.08	8.07	8.27	8.38	8.42	9.08	9.08	9.12	9.38	10.08
Waterloo (Eglise) .....	8.10	8.09	8.29	8.40	8.44	9.10	9.10	9.14	9.40	10.10
Waterloo (Joli-Bois) .....	8.14	8.12	8.33	8.44	8.48	9.14	9.14	9.18	9.44	10.14
Waterloo (M.-St-Jean) ..	8.17	8.15	8.36	8.47	8.51	9.17	9.17	9.21	9.47	10.17
Waterloo (M. Gordon)	8.19	8.17	8.38	8.49	8.53	9.19	9.19	9.23	9.49	10.19
<b>Waterloo (M. Gordon)</b>	8.19	8.17		8.49	8.53	9.19	9.19	9.23	9.49	10.19
<b>Braine-l'Alleud (Stat.)</b>	8.19	8.23	Y	8.55	9.00	9.25	9.25	9.29	9.55	10.25
<b>Waterloo (M. Gordon)</b>		8.38				9.30	9.33	9.30		10.30
Plancenoit (Rue Eglise) ..		8.43				9.35	9.37	9.35		10.35
Maransart (Aywiers) .....		8.48				9.40	9.41	9.40		10.40
Couture-St-Germain .....		8.50				9.42	9.43	9.42		10.42
Lasne (Village) .....		8.52				9.44	9.45	9.44		10.44
Rixensart (Bourgeois) .....		8.58				9.50	9.50	9.50		10.50
Rixensart (Station) .....		9.03				9.55	9.55	9.55		10.55
Limal (Place) .....		9.04				10.04	10.04	10.04		11.04
Bierges (Village) .....		9.12				10.12	10.12	10.12		11.12
Wavre (Hôtel de Ville) ..		9.16				10.16	10.16	10.16		11.16
Wavre (Station) .....		9.19				10.19	10.19	10.19		11.19
		9.20				10.20	10.20	10.20		11.20

**W** Bruxelles ) Waterloo < Braine-l'Alleud  
**W** Brussel ) Wavre  
**W** Bruxelles/Brussel - Espinette/Hut

**536**  
 AUTOBUS

	41	43 ▲	45 +	47	49	51	51 ● (6)	53 ⊗	55 +	57
<b>Brux.-Brus. (Roupe)</b> ..	10.00	10.30	10.30	11.00	11.30	12.00		12.30	12.30	13.00
Ma Campagne .....	10.12	10.42	10.42	11.12	11.42	12.12		12.42	12.42	13.12
Av. Legrandlaan .....	10.17	10.47	10.47	11.17	11.47	12.17		12.47	12.47	13.17
Vivier d'Oie/Diesdelle ..	10.23	10.53	10.53	11.23	11.53	12.23		12.53	12.53	13.23
Pr. Orange/Oranje .....	10.27	10.57	10.57	11.27	11.57	12.27		12.57	12.57	13.27
Esp. Centr./Midden Hut...	10.32	11.02	11.02	11.32	12.02	12.32		13.02	13.02	13.32
Ferme Blaret-Hoeve .....	10.35	11.05	11.05	11.35	12.05	12.35		13.05	13.05	13.35
Waterloo (Faubourg) .....	10.38	11.08	11.08	11.38	12.08	12.38		13.08	13.08	13.38
Waterloo (Eglise) .....	10.40	11.10	11.10	11.40	12.10	12.40		13.10	13.10	13.40
Waterloo (Joli-Bois) .....	10.44	11.14	11.14	11.44	12.14	12.44		13.14	13.14	13.44
Waterloo (M.-St-Jean) ..	10.47	11.17	11.17	11.47	12.17	12.47	12.35	13.17	13.17	13.47
<b>Waterloo (M. Gordon)</b> ..	10.49	11.19	11.19	11.49	12.19	12.49	12.37	13.19	13.19	13.49
<b>Braine-l'Alleud (Stat.)</b> ..	10.55	11.25	11.25	11.55	12.25	12.55	Y	13.25	13.25	13.55
<b>Waterloo (M. Gordon)</b> ..		11.30	11.33		12.30		12.37	13.30	13.33	
Plancenoit (Rue Eglise) ..		11.35	11.37		12.35		12.42	13.35	13.37	
Maransart (Aywiers) .....		11.40	11.41		12.40		12.46	13.40	13.41	
Couture-St-Germain .....		11.42	11.43		12.42		12.48	13.42	13.43	
Lasne (Village) .....		11.44	11.45		12.44		12.50	13.44	13.45	
Rixensart (Bourgeois) ..		11.50	11.50		12.50		12.56	13.50	13.50	
Rixensart (Station) .....		11.55	11.55		12.55		13.01	13.55	13.55	
Limal (Place) .....		12.04	12.04		13.04		13.01	14.04	14.04	
Bierges (Village) .....		12.12	12.12		13.12		13.08	14.12	14.12	
Wavre (Hôtel de Ville) ..		12.16	12.16		13.16		13.11	14.16	14.16	
<b>Wavre (Station)</b> .....		12.19	12.19		13.19		13.14	14.19	14.19	
		12.20	12.20		13.20		13.15	14.20	14.20	
	59 □	59 ○	61	63 ⊗	65 +	67	69 ⊗ (5)	71 □	71 ○	73 +
<b>Brux.-Brus. (Roupe)</b> ..	13.30	13.30	14.00	14.30	14.30	15.00		15.30	15.30	16.00
Ma Campagne .....	13.42	13.42	14.12	14.42	14.42	15.12		15.42	15.42	16.12
Av. Legrandlaan .....	13.47	13.47	14.17	14.47	14.47	15.17		15.47	15.47	16.17
Vivier d'Oie/Diesdelle ..	13.53	13.53	14.23	14.53	14.53	15.23		15.53	15.53	16.23
Pr. Orange/Oranje .....	13.57	13.57	14.27	14.57	14.57	15.27		15.57	15.57	16.27
Esp. Centr./Midden Hut...	14.02	14.02	14.32	15.02	15.02	15.32		16.02	16.02	16.32
Ferme Blaret-Hoeve .....	14.05	14.05	14.35	15.05	15.05	15.35		16.05	16.05	16.35
Waterloo (Faubourg) .....	14.08	14.08	14.38	15.08	15.08	15.38		16.08	16.08	16.38
Waterloo (Eglise) .....	14.10	14.10	14.40	15.10	15.10	15.40		16.10	16.10	16.40
Waterloo (Joli-Bois) .....	14.14	14.14	14.44	15.14	15.14	15.44		16.14	16.14	16.44
Waterloo (M.-St-Jean) ..	14.17	14.17	14.47	15.17	15.17	15.47	16.00	16.17	16.17	16.47
<b>Waterloo (M. Gordon)</b> ..	14.19	14.19	14.49	15.19	15.19	15.49	16.02	16.19	16.19	16.49
<b>Waterloo (M. Gordon)</b> ..	14.19	14.19	14.49	15.19	15.19	15.49		16.19	16.19	16.49
<b>Braine-l'Alleud (Stat.)</b> ..	14.25	14.25	14.55	15.25	15.25	15.55	Y	16.25	16.25	16.55
<b>Waterloo (M. Gordon)</b> ..	14.30	14.33		15.30	15.33		16.02	16.30	16.33	
Plancenoit (Rue Eglise) ..	14.35	14.37		15.35	15.37		16.07	16.35	16.37	
Maransart (Aywiers) .....	14.40	14.41		15.40	15.41		16.11	16.40	16.41	
Couture-St-Germain .....	14.42	14.43		15.42	15.43		16.13	16.42	16.43	
Lasne (Village) .....	14.44	14.45		15.44	15.45		16.15	16.44	16.45	
Rixensart (Bourgeois) ..	14.50	14.50		15.50	15.50		16.21	16.50	16.50	
Rixensart (Station) .....	14.55	14.55		15.55	15.55		16.26	16.55	16.55	
Limal (Place) .....	15.04	15.04		16.04	16.04		16.26	17.04	17.04	
Bierges (Village) .....	15.12	15.12		16.12	16.12		16.33	17.12	17.12	
Wavre (Hôtel de Ville) ..	15.16	15.16		16.16	16.16		16.36	17.16	17.16	
<b>Wavre (Station)</b> .....	15.19	15.19		16.19	16.19		16.39	17.19	17.19	
	15.20	15.20		16.20	16.20		16.40	17.20	17.20	

*Les régions de*

**WATERLOO, LASNE, LA HULPE, WAVRE...**

SONT FACILEMENT ACCESSIBLES PAR  
LES LIGNES DE LA

**S.N.C.V.**

W Bruxelles } Waterloo < Braine-l'Alleud  
 Brussel } Wavre  
 W Bruxelles/Brussel - Espinette/Hut

**536**  
 AUTOBUS

	75 ⊗(2)	77 ⊗(5)	79 ⊗	81 ⊕	83 ⊗	85 ⊗	87 ⊕	89 ⊗(4)	91 ⊗	93 ⊕(4)
<b>Brux.-Brus. (Roupe)</b> ..	DIR. 16.00	16.01	DIR. 16.30	16.30	DIR. 16.48	16.50	17.00	DIR. 17.10	17.15	DIR. 17.20
Ma Campagne .....	16.12	16.14	16.43	16.42	17.00	17.03	17.12	17.23	17.28	17.33
Av. Le Grandlaan .....	16.19	16.20	16.50	16.47	17.05	17.10	17.17	17.29	17.35	17.39
Vivier d'Oie/Diesdelle ..	16.25	16.27	16.57	16.53	17.11	17.17	17.23	17.35	17.42	17.45
Pr. Orange/Oranie .....	16.29	16.32	17.02	16.57	17.15	17.22	17.27	17.39	17.47	17.49
Esp. Centr./Midden Hut ..	16.34	16.38	17.06	17.02	17.20	17.26	17.32	17.44	17.51	17.54
Ferme Blaret-Hoeve .....	16.37	16.41	17.10	17.05	17.23	17.30	17.35	17.47	17.55	17.57
Waterloo (Faubourg) .....	16.40	16.44	17.13	17.08	17.26	17.33	17.38	17.50	17.58	18.00
Waterloo (Eglise) .....	16.42	16.46	17.15	17.10	17.28	17.35	17.40	17.52	18.00	18.02
Waterloo (Joli-Bois) .....	16.46		17.19	17.14	17.32	17.39	17.44	17.56	18.04	18.06
Waterloo (M.-St-Jean) .....	16.49		17.22	17.17	17.35	17.42	17.47	17.59	18.07	18.09
Waterloo (M. Gordon) .....	16.51		17.24	17.19		17.44	17.49	18.01		
Braine-l'Alleud (Stat.) ..	16.58		17.30	17.25	↓	17.50	17.55	18.08		↓
<b>Waterloo (M. Gordon)</b> ..				17.33	17.37					18.11
Plancenot (Rue Eglise) ..				17.37	17.43					18.17
Maransart (Aywiers) .....				17.41	17.48					18.22
Couture-St-Germain .....				17.43	17.50					18.24
Lasne (Village) .....				17.45	17.53					18.27
Rixensart (Bourgeois) ..				17.50	18.00					
Rixensart (Station) } A				17.55	18.05					
				18.04	18.11					
Limal (Place) .....				18.12	18.19					
Bierges (Village) .....				18.16	18.23					
Wavre (Hôtel de Ville) ..				18.19	18.27					
Wavre (Station) .....				18.20	18.28					
	95 ⊗	97 ⊕	99 ⊗	101 ⊗	103 ⊗	105 ⊕	107 ⊗	109	111 ⊗	113
<b>Brux.-Brus. (Roupe)</b> ..	17.25	17.30	17.30	DIR. 17.48	17.50	18.00	18.10	18.30	18.48	19.00
Ma Campagne .....	17.38	17.42	17.43	18.00	18.03	18.12	18.23	18.43	19.00	19.12
Av. Le Grandlaan .....	17.45	17.47	17.50	18.05	18.09	18.17	18.29	18.49	19.05	19.17
Vivier d'Oie/Diesdelle ..	17.52	17.53	17.57	18.11	18.16	18.23	18.36	18.56	19.11	19.23
Pr. Orange/Oranie .....	17.57	17.57	18.02	18.15	18.21	18.27	18.41	19.01	19.15	19.27
Esp. Centr./Midden Hut ..	18.01	18.02	18.06	18.20	18.26	18.32	18.46	19.06	19.20	19.32
Ferme Blaret-Hoeve .....	18.05	18.05	18.10	18.23	18.29	18.35	18.49	19.09	19.23	19.35
Waterloo (Faubourg) .....	18.08	18.08	18.13	18.26	18.32	18.38	18.52	19.12	19.26	19.38
Waterloo (Eglise) .....	18.10	18.10	18.15	18.28	18.34	18.40	18.54	19.14	19.28	19.40
Waterloo (Joli-Bois) .....		18.14	18.19	18.32	18.38	18.44	18.58	19.18	19.32	19.44
Waterloo (M.-St-Jean) .....		18.17	18.22	18.35	18.41	18.47	19.01	19.21	19.35	19.47
Waterloo (M. Gordon) .....		18.19	18.24	18.37	18.43	18.49	19.03	19.23	19.37	19.49
Waterloo (M. Gordon) ..		18.19	18.25	↓	18.43	18.49	19.03	19.23	↓	19.49
Braine-l'Alleud (Stat.) ..		18.25	18.30	↓	18.50	18.55	19.10	19.30	↓	19.55
<b>Waterloo (M. Gordon)</b> ..		0 18.33		18.37			19.03	19.36	19.38	
Plancenot (Rue Eglise) ..		18.37		18.43			19.09	19.40	19.43	
Maransart (Aywiers) .....		18.41		18.48			19.14	19.44	19.48	
Couture-St-Germain .....		18.43		18.50			19.16	19.45	19.50	
Lasne (Village) .....		18.45		18.53			19.19	19.48	19.53	
Rixensart (Bourgeois) ..		18.50		19.00				19.54	20.00	
Rixensart (Station) } A		18.55		19.05				19.58	20.05	
		19.04		19.08				20.10	20.10	
Limal (Place) .....		19.12		19.16				20.18	20.18	
Bierges (Village) .....		19.16		19.20				20.22	20.22	
Wavre (Hôtel de Ville) ..		19.19		19.24				20.26	20.26	
Wavre (Station) .....		19.20		19.25				20.27	20.27	

W

Bruxelles } Waterloo < Braine-l'Alleud  
 Brussel } Wavre  
 Bruxelles/Brussel - Espinette/Hut

**536**  
 AUTOBUS

	115	117	119 +	121 A	123	125	127 A	129 +	121	
<b>Brux.-Brus. (Roupe)</b> ..	19.30	20.00	20.30		21.00	21.30	22.30	22.30	23.40	
Ma Campagne .....	19.42	20.12	20.42		21.10	21.40	22.40	22.40	23.50	
Av. Legrandlaan .....	19.47	20.17	20.47		21.14	21.44	22.44	22.44	23.54	
Vivier d'Oie/Diesdelle ..	19.53	20.23	20.53		21.20	21.50	22.50	22.50	0.00	
Pr Orange/Oranje .....	19.57	20.27	20.57		21.23	21.53	22.53	22.53	0.03	
Esp. Centr./Midden Hut ..	20.02	20.32	21.02		21.27	21.57	22.57	22.57	0.07	
Ferme Blaret-Hoeve .....	20.05	20.35	21.05		21.30	22.00	23.00	23.00	0.10	
Waterloo (Faubourg) .....	20.08	20.38	21.08		21.32	22.02	23.02	23.02	0.12	
Waterloo (Eglise) .....	20.10	20.40	21.10	21.15	21.34	22.04	23.04	23.04	0.14	
Waterloo (Joli-Bois) .....	20.14	20.44	21.14	21.18	21.37	22.07	23.07	23.07	0.17	
Waterloo (M.-St-Jean) .....	20.17	20.47	21.17	21.21	21.40	22.10	23.10	23.10	0.20	
<b>Waterloo (M. Gordon)</b> ..	20.19	20.49	21.19	21.23	21.42	22.12		23.12		
<b>Waterloo (M. Gordon)</b> ..	20.19	20.49	21.19	21.23	21.42	22.12		23.12		
<b>Braine-l'Alleud (Stat.)</b> ..	20.25	20.55	21.25	21.29	21.48	22.18		23.18		
<b>Waterloo (M. Gordon)</b> ..		20.50			21.46					
Plancenot (Rue Eglise) ..		20.55			21.51					
Maransart (Aywiers) .....		21.00			21.56					
Couture-St-Germain .....		21.02			21.58					
Lasne (Village) .....		21.04			22.00					
Rixensart (Bourgeois) ..										
Rixensart (Station) .. } A										
Limal (Place) .....										
Bierges (Village) .....										
Wavre (Hôtel de Ville) ..										
<b>Wavre (Station)</b> .....										
	2 A	4 B	6 O	8 B	10 O	12 B	14 +	16 B	18 B	20 O
<b>Wavre (Station)</b> .....									6.11	6.17
Bierges (Village) .....									6.14	6.20
Limal (Place) .....									6.18	6.24
Rixensart (Station) .. } A									6.27	6.33
Rixensart (Bourgeois) ..									6.30	6.33
Lasne (Village) .....		5.40			6.10	6.18			6.35	6.38
Couture-St-Germain .....		5.43			6.12	6.21			6.42	6.45
Maransart (Aywiers) .....		5.45			6.14	6.23			6.45	6.48
Plancenot (Rue Eglise) ..		5.50			6.18	6.28			6.47	6.50
<b>Waterloo (M. Gordon)</b> ..		5.56			6.23	6.33			6.52	6.55
<b>Braine-l'Alleud (Stat.)</b> ..		5.50	5.50	6.15	6.24		6.36	6.40	6.58	7.00
<b>Waterloo (M. Gordon)</b> ..		5.57	5.57	6.21	6.30	↓	6.42	6.47	↓	↓
<b>Waterloo (M. Gordon)</b> ..	5.14	5.57	5.57	6.21	6.30	6.34	6.42	6.47	6.58	7.00
Waterloo (M.-St-Jean) ..	5.16	5.59	5.59	6.23	6.32	6.36	6.44	6.49	7.00	7.02
Waterloo (Joli-Bois) .....	5.19	6.02	6.02	6.26	6.35	6.39	6.47	6.52	7.03	7.05
Waterloo (Eglise) .....	5.22	6.05	6.05	6.29	6.38	6.43	6.50	6.55	7.06	7.09
Waterloo (Faubourg) .....	5.24	6.07	6.07	6.31	6.40	6.45	6.52	6.57	7.08	7.11
Ferme Blaret-Hoeve .....	5.26	6.09	6.09	6.33	6.42	6.47	6.54	7.00		7.14
Esp. Centr./Midden Hut ..	5.29	6.12	6.12	6.36	6.45	6.50	6.57	7.03		7.17
Pr. Orange/Oranje .....	5.33	6.16	6.16	6.40	6.49	6.54	7.01	7.08		7.22
Vivier d'Oie/Diesdelle ..	5.36	6.19	6.19	6.43	6.52	6.57	7.04	7.12		7.26
Av. Legrandlaan .....	<b>Bus V</b>	6.24	6.24	6.48	6.57	7.02	7.10	7.18		7.32
Ma Campagne .....	<b>Midi</b>	6.27	6.27	6.51	7.00	7.06	7.14	7.23		7.37
<b>Brux.-Brus. (Roupe)</b> ..	5.58	6.36	6.36	7.00	7.09	7.16	7.24	7.34	7.37	7.48

## Ohain - Wavre

AUTOBUS

Service de marché - Mercredi

8.50	↓	Ohain (Carrefour) .....	A	11.57
8.54	↓	Lasne (Renipont) .....	A	11.53
9.20	A	Wavre (Station) .....	↑	11.25

**W Bruxelles) Waterloo < Braine - l'Alleud**  
**W Brussel ) Wavre**  
**Bruxelles/Brussel - Espinette/Hut**

**536**

**AUTOBUS**

	22 O	24 O	26 O(3)	28 O●	30 O	32 O	34 O	36 O	38 +	40 O
<b>Wavre (Station)</b> .....										
<b>Bierges (Village)</b> .....										
<b>Limal (Place)</b> .....										
<b>Rixensart (Station)</b> .. } A										
<b>Rixensart (Bourgeois)</b> ..										
<b>Lasne (Village)</b> .....					7.05	7.05			7.02	
<b>Couture-St-Germain</b> .....					7.08	7.08			7.04	
<b>Maransart (Aywiers)</b> .....					7.10	7.10			7.06	
<b>Plancenoit (Rue Eglise)</b> ..					7.15	7.15			7.11	
<b>Waterloo (M. Gordon)</b> ..					7.21	7.21			7.16	
<b>Braine-l'Alleud (Stat.)</b> ..	6.56	6.56			↓	↓	7.22	7.24	7.26	7.40
<b>Waterloo (M. Gordon)</b> ..	7.02	7.03					7.28	7.30	7.32	7.48
<b>Waterloo (M. Gordon)</b> ..	7.02	7.03			7.22	7.22	7.28	7.30	7.32	7.48
<b>Waterloo (M.-St-Jean)</b> ..	7.04	7.05		7.20	7.24	7.24	7.30	7.32	7.34	7.50
<b>Waterloo (Joli-Bois)</b> ..	7.07	7.08	7.11	7.23	7.27	7.27	7.34	7.35	7.37	7.53
<b>Waterloo (Eglise)</b> .....	7.11	7.11	7.15	7.27	7.31	7.31	7.39	7.39	7.40	7.57
<b>Waterloo (Faubourg)</b> ..	7.13	7.13	7.17	7.29	7.33	7.33	7.41	7.41	7.42	7.59
<b>Ferme Blaret-Hoeve</b> .....	7.16	7.15	7.19	7.32	7.35	7.35	7.45	7.44	7.44	8.03
<b>Esp. Centr./Midden Hut</b> ..	7.19		7.22	7.35		7.38	7.48	7.47	7.47	8.06
<b>Pr. Orange/Oranie</b> .....	7.24		7.27	7.40		7.43	7.53	7.52	7.51	8.11
<b>Vivier d'Oie/Diesdelle</b> ..	7.28	D		7.45	D	7.48	7.58	7.57	7.54	8.16
<b>Av. Legrandlaan</b> .....	7.34	R	I	7.53	R	7.54	8.05	8.03	8.00	8.23
<b>Ma Campagne</b> .....	7.39		R	7.58		8.00	8.11	8.09	8.04	8.29
<b>Brux.-Brus. (Rouppé)</b> ..	7.50	7.48	7.55	8.11	8.06	8.13	8.23	8.22	8.14	8.41
	42 O	44 O(3)	46 O	48 O	48 a O●	50 +	52 O	54 O	56 +	58 O
<b>Wavre (Station)</b> .....	7.20		7.20		7.55					8.35
<b>Bierges (Village)</b> .....	7.23		7.23		7.58					8.38
<b>Limal (Place)</b> .....	7.27		7.27		8.01					8.42
<b>Rixensart (Station)</b> .. } A	7.36		7.36		8.08					8.51
<b>Rixensart (Bourgeois)</b> ..	7.38		7.38		8.08					8.51
<b>Rixensart (Bourgeois)</b> ..	7.43		7.43		8.13					8.55
<b>Lasne (Village)</b> .....	7.50	7.50	7.50		8.19					9.02
<b>Couture-St-Germain</b> .....	7.53	7.53	7.53		8.21					9.04
<b>Maransart (Aywiers)</b> .....	7.55	7.55	7.55		8.23					9.06
<b>Plancenoit (Rue Eglise)</b> ..	8.00	8.00	8.00		8.27					9.11
<b>Waterloo (M. Gordon)</b> ..	8.06	8.06	8.06		8.32					9.16
<b>Braine-l'Alleud (Stat.)</b> ..	8.15	8.00	8.00	8.24		8.26	8.30	8.54	8.56	9.24
<b>Waterloo (M. Gordon)</b> ..		8.07	8.07	8.30	↓	8.32	8.38	9.00	9.02	9.30
<b>Waterloo (M. Gordon)</b> ..		8.07	8.07	8.30	8.32	8.33	8.38	9.00	9.03	9.30
<b>Waterloo (M.-St-Jean)</b> ..		8.09	8.09	8.32	8.34	8.35	8.40	9.02	9.05	9.32
<b>Waterloo (Joli-Bois)</b> ..		8.12	8.12	8.35		8.38	8.43	9.05	9.08	9.35
<b>Waterloo (Eglise)</b> .....		8.16	8.16	8.39		8.42	8.47	9.09	9.12	9.39
<b>Waterloo (Faubourg)</b> ..		8.18	8.18	8.41		8.44	8.49	9.11	9.14	9.41
<b>Ferme Blaret-Hoeve</b> .....		8.21	8.21	8.44		8.47	8.53	9.14	9.17	9.44
<b>Esp. Centr./Midden Hut</b> ..		8.24	8.24	8.47		8.50	8.56	9.17	9.20	9.47
<b>Pr. Orange/Oranie</b> .....		8.29	8.29	8.52		8.55	9.01	9.22	9.25	9.52
<b>Vivier d'Oie/Diesdelle</b> ..		D	8.33	8.56		8.59	9.06	9.26	9.29	9.56
<b>Av. Legrandlaan</b> .....		R	8.39	9.02		9.05	9.13	9.32	9.35	10.02
<b>Ma Campagne</b> .....			8.44	9.07		9.10	9.19	9.37	9.40	10.07
<b>Brux.-Brus. (Rouppé)</b> ..			8.55	9.19		9.22	9.31	9.49	9.52	10.19

— Correspondance.  
**DIR : Régime direct :** dans les bus directs en direction de **Wavre** et **Braine-l'Alleud**, ne peuvent embarquer que les voyageurs dont la destination est située au-delà du parcours mentionné comme DIR.  
 Dans les bus direct en direction de **Bruxelles**, (2) Omnibus le mercredi.  
 la montée n'est plus autorisée sur la relation (3) Omnibus jusque **Uccle** (Fort Jaco).  
 mentionnée comme DIR. La descente des (4) Omnibus à partir de la Ch. Grande Espinette.  
 voyageurs est seule autorisée. (5) Supprimé le mercredi.  
 (1) Le samedi transborder au Monument Gordon (6) Seulement les mercredis et les samedis, jours  
 pour **Braine-l'Alleud** au lieu de **Wavre**. de solatité.

**abonnés :**

montrez toujours votre abonnement à la montée

W  
W

Bruxelles } Waterloo < Braine-l'Alleud  
 Brussel } Wavre  
 Bruxelles/Brussel - Espinette/Hut

536  
 AUTOBUS

	60 +	62 A	64 +	66 A	68 +	70 A	72 +	74 A	76 +	78 A
<b>Wavre (Station)</b> .....	8.35			9.35				10.35	10.35	
Bierges (Village) .....	8.38			9.38				10.38	10.38	
Limal (Place) .....	8.42			9.42				10.42	10.42	
Rixensart (Station) .....	8.51			9.51				10.51	10.51	
Rixensart (Bourgeois) ..	8.51			9.51				10.51	10.51	
Rixensart (Bourgeois) ..	8.55			9.55				10.55	10.55	
Lasne (Village) .....	9.02			10.02				11.02	11.02	
Couture-St-Germain .....	9.04			10.04				11.04	11.04	
Maransart (Aywiers) .....	9.06			10.06				11.06	11.06	
Plancenot (Rue Eglise) ..	9.11			10.11				11.11	11.11	
<b>Waterloo (M. Gordon)</b> ..	9.16			10.16				11.16	11.16	
<b>Braine-l'Alleud (Stat.)</b> ..	9.26	9.54	9.56	10.24	10.26	10.54	10.56	11.24	11.26	11.54
<b>Waterloo (M. Gordon)</b> ..	9.32	10.00	10.02	10.30	10.32	11.00	11.02	11.30	11.32	12.00
<b>Waterloo (M. Gordon)</b> ..	9.33	10.00	10.03	10.30	10.33	11.00	11.03	11.30	11.33	12.00
Waterloo (M.-St-Jean) ..	9.35	10.02	10.05	10.32	10.35	11.02	11.05	11.32	11.35	12.02
Waterloo (Joli-Bois) .....	9.38	10.05	10.08	10.35	10.38	11.05	11.08	11.35	11.38	12.05
Waterloo (Eglise) .....	9.42	10.09	10.12	10.39	10.42	11.09	11.12	11.39	11.42	12.09
Waterloo (Faubourg) .....	9.44	10.11	10.14	10.41	10.44	11.11	11.14	11.41	11.44	12.11
Ferme Blaret-Hoeve .....	9.47	10.14	10.17	10.44	10.47	11.14	11.17	11.44	11.47	12.14
Esp. Centr./Midd. Hut ..	9.50	10.17	10.20	10.47	10.50	11.17	11.20	11.47	11.50	12.17
Pr. Orange/Oranie .....	9.55	10.22	10.25	10.52	10.55	11.22	11.25	11.52	11.55	12.22
Vivier d'Oie/Diesdelle ..	9.59	10.26	10.29	10.56	10.59	11.26	11.29	11.56	11.59	12.26
Av. Legrandlaan .....	10.05	10.32	10.35	11.02	11.05	11.32	11.35	12.02	12.05	12.32
Ma Campagne .....	10.10	10.37	10.40	11.07	11.10	11.37	11.40	12.07	12.10	12.37
<b>Brux./Brus. (Rouppé)</b> ..	10.22	10.49	10.52	11.19	11.22	11.49	11.52	12.19	12.22	12.49
	80 +	82 A	84 +	86 A	88 +	90 A	92 +	94 A	96 +	98 A
<b>Wavre (Station)</b> .....		11.35				12.35	12.35			13.35
Bierges (Village) .....		11.38				12.38	12.38			13.38
Limal (Place) .....		11.42				12.42	12.42			13.42
Rixensart (Station) .....		11.51				12.51	12.51			13.51
Rixensart (Bourgeois) ..		11.51				12.51	12.51			13.51
Rixensart (Bourgeois) ..		11.55				12.55	12.55			13.55
Lasne (Village) .....		12.02				13.02	13.02			14.02
Couture-St-Germain .....		12.04				13.04	13.04			14.04
Maransart (Aywiers) .....		12.06				13.06	13.06			14.06
Plancenot (Rue Eglise) ..		12.11				13.11	13.11			14.11
<b>Waterloo (M. Gordon)</b> ..		12.16				13.16	13.16			14.16
<b>Braine-l'Alleud (Stat.)</b> ..	11.56	12.24	12.26	12.54	12.56	13.24	13.26	13.54	13.56	14.24
<b>Waterloo (M. Gordon)</b> ..	12.02	12.30	12.32	13.00	13.02	13.30	13.32	14.00	14.02	14.30
<b>Waterloo (M. Gordon)</b> ..	12.03	12.30	12.33	13.00	13.03	13.30	13.33	14.00	14.03	14.30
Waterloo (M.-St-Jean) ..	12.05	12.32	12.35	13.02	13.05	13.32	13.35	14.02	14.05	14.32
Waterloo (Joli-Bois) .....	12.08	12.35	12.38	13.05	13.08	13.35	13.38	14.05	14.08	14.35
Waterloo (Eglise) .....	12.12	12.39	12.42	13.09	13.12	13.39	13.42	14.09	14.12	14.39
Waterloo (Faubourg) .....	12.14	12.41	12.44	13.11	13.14	13.41	13.44	14.11	14.14	14.41
Ferme Blaret-Hoeve .....	12.17	12.44	12.47	13.14	13.17	13.44	13.47	14.14	14.17	14.44
Esp. Centr./Midden Hut ..	12.20	12.47	12.50	13.17	13.20	13.47	13.50	14.17	14.20	14.47
Pr. Orange/Oranie .....	12.25	12.52	12.55	13.22	13.25	13.52	13.55	14.22	14.25	14.52
Vivier d'Oie/Diesdelle ..	12.29	12.56	12.59	13.26	13.29	13.56	13.59	14.26	14.29	14.56
Av. Legrandlaan .....	12.35	13.02	13.05	13.32	13.35	14.02	14.05	14.32	14.35	15.02
Ma Campagne .....	12.40	13.07	13.10	13.37	13.40	14.07	14.10	14.37	14.40	15.07
<b>Brux./Brus. (Rouppé)</b> ..	12.52	13.19	13.22	13.49	13.52	14.19	14.22	14.49	14.52	15.19

— Aansluiting.  
 DIR : Regime Direct : In de directe bussen die naar **Wavre** en **Braine-l'Alleud** rijden, is het uitstappen verboden op het als DIR aangegeven reisvak.

- In de directe bussen die naar **Brussel** rijden, mogen op het als DIR aangegeven reisvak, geen reizigers meer instappen, wel mag men er uitstappen.
- (1) Op zaterdag overstappen aan Monument Gordon voor **Braine-l'Alleud** in plaats van **Wavre**.
  - (2) Omnibus op woensdag.
  - (3) Omnibus tot **Ukkel** (Fort Jaco).
  - (4) Omnibus vanaf Stwg Grote Hut.
  - (5) Afschafte op de woensdag.
  - (6) Alleen op woensdagen en zaterdag, schooldagen.

**Connaissez-vous le Brabant wallon ?**  
 c'est un merveilleux coin de tourisme !

W Bruxelles / Brussel Waterloo < Braine - l'Alleud  
 W Bruxelles / Brussel - Espinette / Hut Wavre

536

AUTOBUS

	100 ⊕	102 ⊗	104 ⊕	106 ⊗	108 ⊕	110 ⊗	112 ⊕	114 ⊗	116 ⊕	118 ⊗
<b>Wavre (Station)</b> .....	013.35			14.35	14.35				015.35	15.55
Bierges (Village) .....	13.38			14.38	14.38				15.38	15.58
Limal (Place) .....	13.42			14.42	14.42				15.42	16.02
Rixensart (Station) ..	13.51			14.51	14.51				15.51	16.11
Rixensart (Bourgeois) ..	13.51			14.51	14.51				15.51	16.12
Lasne (Village) .....	13.55			14.55	14.55				15.55	16.17
Couture-St-Germain .....	14.02			15.02	15.02				16.02	16.24
Maransart (Aywiers) .....	14.04			15.04	15.04				16.04	16.27
Plancenoit (Rue Eglise) ..	14.06			15.06	15.06				16.06	16.29
Waterloo (M. Gordon) ..	14.11			15.11	15.11				16.11	16.34
<b>Braine-l'Alleud (Stat.)</b> ..	14.16			15.16	15.16				16.16	16.40
<b>Waterloo (M. Gordon) ..</b>	14.26	14.54	14.56	15.24	15.26	15.54	15.56	16.24	16.26	↓
<b>Waterloo (M. St-Jean) ..</b>	14.32	15.00	15.02	15.30	15.32	16.00	16.02	16.30	16.32	↓
<b>Waterloo (M. Gordon) ..</b>	14.33	15.00	15.03	15.30	15.33	16.00	16.03	16.30	16.33	16.40
Waterloo (M.-St-Jean) ..	14.35	15.02	15.05	15.32	15.35	16.02	16.05	16.32	16.35	16.42
Waterloo (Joli-Bois) .....	14.38	15.05	15.08	15.35	15.38	16.05	16.08	16.35	16.38	16.45
Waterloo (Eglise) .....	14.42	15.09	15.12	15.39	15.42	16.09	16.12	16.39	16.42	16.49
Waterloo (Faubourg) .....	14.44	15.11	15.14	15.41	15.44	16.11	16.14	16.41	16.44	16.51
Ferme Blarec-Hoeve .....	14.47	15.14	15.17	15.44	15.47	16.14	16.17	16.44	16.47	16.54
Esp. Centr./Midden Hut ..	14.50	15.17	15.20	15.47	15.50	16.17	16.20	16.47	16.50	16.57
Pr. Orange/Oranie .....	14.55	15.22	15.25	15.52	15.55	16.22	16.25	16.52	16.55	17.02
Vivier d'Oie/Diesdelle ..	14.59	15.26	15.29	15.56	15.59	16.26	16.29	16.56	16.59	17.07
Av. Legrandlaan .....	15.05	15.32	15.35	16.02	16.05	16.32	16.35	17.02	17.05	17.13
Ma Campagne .....	15.10	15.37	15.40	16.07	16.10	16.37	16.40	17.07	17.10	17.18
<b>Brux.-Brus. (Roupe) ..</b>	15.22	15.49	15.52	16.19	16.22	16.49	16.52	17.19	17.22	17.31

	120 ⊗	122 ⊕	124 ⊗ ●	126 ⊗	128 ⊕	130 ⊗	132 ⊗	134 ⊕	136 ⊗	138 ⊕
<b>Wavre (Station)</b> .....			16.35		16.35	17.05				017.35
Bierges (Village) .....			16.38		16.38	17.08				17.38
Limal (Place) .....			16.42		16.42	17.12				17.42
Rixensart (Station) ..			16.46		16.51	17.21				17.51
Rixensart (Bourgeois) ..			16.46		16.51	17.23				17.51
Lasne (Village) .....			16.46		16.55	17.28				17.55
Couture-St-Germain .....			16.46		17.02	17.35				18.02
Maransart (Aywiers) .....			16.46		17.04	17.38				18.04
Plancenoit (Rue Eglise) ..			16.46		17.06	17.40				18.06
Waterloo (M. Gordon) ..			16.46		17.11	17.45				18.11
<b>Braine-l'Alleud (Stat.)</b> ..	16.54	16.56		17.24	17.26	↓	17.54	17.56	18.24	18.26
<b>Waterloo (M. Gordon) ..</b>	17.00	17.02		17.30	17.32	↓	18.00	18.02	18.30	18.32
<b>Waterloo (M. Gordon) ..</b>	17.00	17.03		17.30	17.33	17.51	18.00	18.03	18.30	18.33
Waterloo (M.-St-Jean) ..	17.02	17.05		17.32	17.35	17.53	18.02	18.05	18.32	18.35
Waterloo (Joli-Bois) .....	17.05	17.08		17.35	17.38	17.56	18.05	18.08	18.35	18.38
Waterloo (Eglise) .....	17.09	17.12		17.39	17.42	18.00	18.09	18.12	18.39	18.42
Waterloo (Faubourg) .....	17.11	17.14		17.41	17.44	18.02	18.11	18.14	18.41	18.44
Ferme Blarec-Hoeve .....	17.14	17.17		17.44	17.47	18.05	18.14	18.17	18.44	18.47
Esp. Centr./Midden Hut ..	17.17	17.20		17.47	17.50	18.08	18.17	18.20	18.47	18.50
Pr. Orange/Oranie .....	17.22	17.25		17.52	17.55	18.13	18.22	18.25	18.52	18.55
Vivier d'Oie/Diesdelle ..	17.26	17.29		17.56	17.59	18.17	18.26	18.29	18.56	18.59
Av. Legrandlaan .....	17.32	17.35		18.02	18.05	18.23	18.32	18.35	19.02	19.05
Ma Campagne .....	17.37	17.40		18.07	18.10	18.28	18.37	18.40	19.07	19.10
<b>Brux.-Brus. (Roupe) ..</b>	17.49	17.52		18.19	18.22	18.40	18.49	18.52	19.19	19.22

**POUR FACILITER LA MONTÉE AUX  
 ARRÊTS, LES VOYAGEURS SONT PRIÉS  
 D'AVANCER DANS LES VOITURES**



W

W

Bruxelles } Waterloo < Braine - l'Alleud  
 Brussel } Wavre  
 Bruxelles/Brussel - Espinette/Hut

**536**  
 AUTOBUS

	140	142	144	146	148	150 *	152	154	156 +	158
Wavre (Station) .....	17.55	18.35	18.55		19.49			20.49		
Bierges (Village) .....	17.58	18.38	18.58		19.52			20.52		
Limal (Place) .....	18.02	18.42	19.02		19.56			20.56		
Rixensart (Station) ..	18.11	18.51	19.11		20.05			21.05		
Rixensart (Bourgeois) ..	18.23	18.51	19.12		20.05			21.05		
Lasne (Village) .....	18.28	18.55	19.17		20.10			21.09		
Couture-St-Germain .....	18.35	19.02	19.24		20.17			21.16		
Maransart (Aywiers) .....	18.38	19.04			20.20			21.18		
Plancenoit (R. Eglise) ..	18.40	19.06			20.22			21.20		
Waterloo (M. Gordon) ..	18.45	19.11			20.27			21.25		
Waterloo (M. Gordon) ..	18.51	19.16			20.32			21.30		
Braine-l'Alleud (Stat.) ..	18.56	19.30		20.05	20.35	20.50	21.05	21.40	22.05	22.40
Waterloo (M. Gordon) ..	19.02	19.36		20.11	20.41	20.56	21.11	21.46	22.11	22.46
Waterloo (M. Gordon) ..	19.03	19.38		20.11	20.41	20.56	21.11	21.46	22.11	22.46
Waterloo (M.-St-Jean) ..	19.05	19.40		20.13	20.43	20.58	21.13	21.48	22.13	22.48
Waterloo (Joli Bois) .....	19.08	19.43		20.16	20.46	21.00	21.16	21.51	22.16	22.51
Waterloo (Eglise) .....	19.12	19.46		20.19	20.49	21.02	21.19	21.54	22.19	22.54
Waterloo (Faubourg) .....	19.14	19.48		20.21	20.51		21.21	21.56	22.21	22.56
Ferme Blaret-Hoeve .....	19.17	19.50		20.23	20.53		21.23	21.58	22.23	22.58
Esp. Centr./Midden Hut ..	19.20	19.53		20.26	20.56		21.26	22.01	22.26	23.01
Pr. Orange/Oranje .....	19.25	19.57		20.30	21.00		21.30	22.05	22.30	23.05
Vivier d'Oie/Diesdelle ..	19.29	20.00		20.33	21.03		21.33	22.08	22.33	23.08
Av. Legrandlaan .....	19.35	20.06		20.39	21.09		21.39	22.14	22.39	23.14
Ma Campagne .....	19.40	20.10		20.43	21.13		21.43	22.18	22.43	23.18
Brux.-Brus. (Roupe) .....	19.52	20.20		20.53	21.23		21.53	22.28	22.53	23.28

W

Waterloo (Faubourg) -  
 Waterloo (Institut Dr Derscheid)

**537**  
 AUTOBUS

		(1)	(1)		(1)	(1)	(1)	(1)	(1)
Brux. (Roupe) Bus W.) .....	11.30		12.00		14.00		14.30		15.00
Braine-l'Al. (St.) (Bus W.) ..	11.54	11.54	12.24	12.24	14.24	14.24	14.54	14.54	15.24
Waterloo (Faubourg) .....	12.15	12.15	12.45	12.45	14.45	14.45	15.15	15.15	15.45
Waterloo (Institut) .....	12.20	12.20	12.50	12.50	14.50	14.50	15.20	15.20	15.50
Brux. (Roupe) (Bus W.) .....	15.30		16.00		18.10				
Braine-l'Al. (St.) (Bus W.) ..	15.54	15.54	16.24	16.24	18.24	18.24			
Waterloo (Faubourg) .....	16.15	16.45	16.45	16.45	18.55	18.55			
Waterloo (Institut) .....	16.20	16.20	16.50	16.50	19.00	19.00			
Waterloo (Institut) .....	12.25	12.25	12.55	12.55	14.55	14.55	15.25	15.25	15.55
Waterloo (Faubourg) .....	12.41	12.38	13.11	13.08	15.11	15.02	15.41	15.38	16.11
Braine-l'Al. (St.) (Bus W.) ..	12.55	12.55	13.25	13.25	15.25	15.25	15.55	15.55	16.25
Brux. (Roupe) (Bus W.) .....	13.19		13.49		15.49		16.19		16.49
Waterloo (Institut) .....	16.25	16.25	16.55	16.55	20.10	20.10			
Waterloo (Faubourg) .....	16.41	16.38	17.11	17.08	20.21	20.38			
Braine-l'Al. (St.) (Bus W.) ..	16.55	16.55	17.25	17.25	20.53	20.55			
Brux. (Roupe) (Bus W.) .....	17.19		17.49		20.53				

(1) Ne circule que les mercredis, dimanches et jours fériés.

(1) Alleen op woensdagen, zon- en feestdagen.

**la forêt de soignes :**  
 une merveille de la nature aux portes de la capitale

**W Braine-l'Alleud - Rixensart - Wavre**
**538**
**AUTOBUS**

	1 O	3 O	5 A ●	7 O	9 O	11 +	13 O	15 O	17 A	19 +	21 A
<b>Braine-l'Alleud (Stat.)</b>	5.50	6.15		7.22	7.24	7.26	8.24	8.30	9.24	9.26	10.24
<b>Waterloo (Mon. Gordon)</b>	6.23	6.23		7.32	7.32	7.32	8.38	8.38	9.30	9.33	10.30
<b>Lasne (Village)</b>	6.39	6.39	7.22	7.48	7.48	7.46	8.52	8.52	9.44	9.45	10.44
<b>Rixensart (Station)</b>	6.51	6.51	7.34	8.00	8.00	8.04	9.04	9.04	10.04	10.04	11.04
<b>Wavre (Station)</b>	7.08	7.08	7.51	8.17	8.17	8.20	9.20	9.20	10.20	10.20	11.20
	23 A	25 +	27 A	29 O	31 +	33 O	35 O	37 O	39 +	41 O(1)	43 O
<b>Braine-l'Alleud (Stat.)</b>	11.24	11.26	12.24	13.24	13.26	14.24	14.26	15.24	15.26	16.24	16.26
<b>Waterloo (Mon. Gordon)</b>	11.30	11.33	12.30	13.30	13.33	14.30	14.33	15.30	15.33	16.20	16.33
<b>Lasne (Village)</b>	11.44	11.45	12.44	13.44	13.45	14.44	14.45	15.44	15.45	16.44	16.45
<b>Rixensart (Station)</b>	12.04	12.04	13.04	14.04	14.04	15.04	15.04	16.04	16.04	17.04	17.04
<b>Wavre (Station)</b>	12.20	12.20	13.20	14.20	14.20	15.20	15.20	16.20	16.20	17.20	17.20
	45 +	47 O	49 O	51 O	53 O	55 O	57	59 A	61		
<b>Braine-l'Alleud (Stat.)</b>	17.26	17.24	18.02	18.26	18.24	18.56	19.30	20.35	21.40		
<b>Waterloo (Mon. Gordon)</b>	17.33	17.37	18.09	18.33	18.37	19.03	19.36	20.50	21.46		
<b>Lasne (Village)</b>	17.45	17.53	18.25	18.45	18.53	19.19	19.48	21.04	22.00		
<b>Rixensart (Station)</b>	18.04	18.11		19.04	19.08		20.10				
<b>Wavre (Station)</b>	18.20	18.28		19.20	19.25		20.27				
	2 O	4 O	6 O	8 O	10 O	12 +	14 O	16 O	16 a O	18 A	20 +
<b>Wavre (Station)</b>				6.11	6.17				7.55	7.20	8.35
<b>Rixensart (Station)</b>				6.30	6.33				8.08	7.38	8.51
<b>Lasne (Village)</b>				6.42	6.45	7.02	7.05	7.05	8.19	7.50	9.02
<b>Waterloo (Mon. Gordon)</b>	5.40	6.10	6.18	6.58	7.19	7.17	7.21	7.21	8.32	8.06	9.19
<b>Braine-l'Alleud (Stat.)</b>	5.57	6.23	6.33	7.27	7.27	7.23	7.27	7.27		8.15	9.25
	22 O	24 A	26	28 A	30	32 A	34	36 O	39 O	40 +	42 O
<b>Wavre (Station)</b>	8.35	9.35	10.35	11.35	12.35	13.35	14.35	15.35	15.55	16.35	17.05
<b>Rixensart (Station)</b>	8.51	9.51	10.51	11.51	12.51	13.51	14.51	15.51	16.12	16.51	17.23
<b>Lasne (Village)</b>	9.02	10.02	11.02	12.02	13.02	14.02	15.02	16.02	16.24	17.07	17.35
<b>Waterloo (Mon. Gordon)</b>	9.23	10.19	11.19	12.19	13.19	14.19	15.19	16.19	16.51	17.19	18.01
<b>Braine-l'Alleud (Stat.)</b>	9.29	10.25	11.25	12.25	13.25	14.25	15.25	16.25	16.58	17.25	18.08
	44 O	46 O	48 +	50 O	52 A	54	<b>Correspondance.</b> (1) Le mercredi transborder au Monument Gordon.				
<b>Wavre (Station)</b>	17.35	17.55	18.35	18.55	19.49	20.49					
<b>Rixensart (Station)</b>	17.51	18.23	18.51	19.12	20.05	21.05					
<b>Lasne (Village)</b>	18.02	18.35	19.02	19.24	20.17	21.16					
<b>Waterloo (Mon. Gordon)</b>	18.19	19.03	19.23		20.32	21.32					
<b>Braine-l'Alleud (Stat.)</b>	18.25	19.10	19.30		20.55	21.48					

**W Braine-l'Alleud Station - Barrière**
**539**
**AUTOBUS**
**SEMAINE**

**Braine-l'Alleud Station** → **Braine-l'Alleud Barrière** : 6.35 - □ 6.57 - 8.06 - 8.50 - 9.20 (1) - 10.30 - 11.20 (1) - ● 11.35 (2) - 12.05 - 14.05 - □ 15.30 - 16.05 - □ 17.20 - □ 17.30 - □ 18.15 - 18.39 - 19.40.  
**Braine-l'Alleud Barrière** → **Braine-l'Alleud Station** : 6.42 - □ 7.04 - □ 7.26 - 8.12 - 8.58 - 9.28 (1) - 10.38 - 11.28 (1) - ● 11.42 (2) - 12.13 - 14.13 - □ 15.37 - 16.12 - □ 17.28 - □ 17.38 - □ 18.22 - 18.46 - 19.48.

(1) Vendredi.

(2) Mercredi et samedi.

**DIMANCHE**

**Braine-l'Alleud Station** → **Braine-l'Alleud Barrière** : 8.05 - 9.30 - 11.00 - 14.30 - 17.00 - 19.20 - 21.30 - 22.20.

**Braine-l'Alleud Barrière** → **Braine-l'Alleud Station** : 8.13 - 9.38 - 11.08 - 14.38 - 17.08 - 19.28 - 21.38 - 22.28.

# Eghezée - Wavre - Bruxelles/Brussel

Exploitant : S.P.R.L. Pullman Bus, Chaumont-Gistoux - Tél. : 010.685.05

# 543

AUTOBUS

	1 ☒	3 O	5 ☒	7 ⌘	9 +	11 ⌘ ●	13 ⌘	15 ☒ ●	17 +	19 (1)	21
<b>Eghezée (Station)</b> .....											8.45
Noville (Rte Wasseiges) .....											8.49
Grand-Rosière (Centre) .....											8.54
Perwez (Place) .....				6.35			7.40			8.50	9.00
Thorembais (Place) .....				6.41			7.46			8.56	9.06
Orbais (Route Orbais) .....				6.45			7.50			9.00	9.10
Tourinnes (Picaute) .....				6.49			7.54			9.04	9.14
Chaumont (Queue Veau) .....			6.08	6.51		7.40	7.56			9.06	9.16
Gistoux (Centre) .....	5.50	6.08	6.12	6.55	7.20	7.44	8.00	8.05	8.20	9.10	9.20
Dion (Sarthe) .....	5.58	6.16	6.20	7.03	7.28	7.52	8.08	8.13	8.28	9.18	9.28
Wavre (Pl. Bosch) .....	6.04	6.22	6.27	7.10	7.35	7.59	8.15	8.20	8.35	9.25	9.35
Wavre (Pl. Card. Mercier) .....	6.05	6.23	6.28	7.11	7.36		8.16			8.36	9.36
Tombeek (Dorp) .....	6.15	6.33	6.37	7.20	7.45		8.25			8.45	9.45
Overijse (Stwg La Hulpe) .....	6.19	6.37	6.41	7.24	7.49		8.29			8.49	9.49
Overijse (Stelplaats) .....	6.22	6.40	6.44	7.27	7.52		8.32			8.52	9.52
Overijse (Jezus-Eik) .....	6.32	6.50	6.45	7.37	8.02		8.42			9.02	10.02
Br. (Bd Souver.-Vorstl.) .....	6.40	6.58	6.54	7.45	8.10		8.50			9.10	10.10
Br. (Pl. Jourdan Pl.) .....	6.52	7.10	7.15	7.57	8.22		9.02			9.22	10.22
<b>Brux.-Brus. (Q.L.-L.W.)</b> .....	6.55	7.13	7.18	8.00	8.25		9.05			9.25	10.25

	23 (1)	25	27	29 (1)	31 □	33 O (2)	37 (5)	39	41	43 ☒	45 ⊕
<b>Eghezée (Station)</b> .....			10.45				12.15	12.45			14.45
Noville (Rte Wasseiges) .....			10.49				12.19	12.49			14.49
Grand-Rosière (Centre) .....			10.54				12.24	12.54			14.54
Perwez (Place) .....			11.00				12.30	13.00			15.00
Thorembais (Place) .....			11.06				12.36	13.06		14.45	15.06
Orbais (Route Orbais) .....			11.10				12.40	13.10		14.55	15.10
Tourinnes (Picaute) .....			11.14				12.44	13.14		14.59	15.14
Chaumont (Queue Veau) .....			11.16				12.46	13.16		15.01	15.16
Gistoux (Centre) .....	10.00	11.20	11.30	12.20	12.20	12.50	13.20			15.05	15.20
Dion (Sarthe) .....	10.08	11.28	11.38	12.28	12.28		13.28			15.13	15.28
Wavre (Pl. Bosch) .....	10.15	11.35	11.45	12.35	12.35		13.35	14.35		15.20	15.35
Wavre (Pl. Card. Mercier) .....		10.36	11.36	12.36	12.36		13.36	14.36		15.21	15.36
Tombeek (Dorp) .....		10.45	11.45	12.45	12.45		13.45	14.45		15.30	15.45
Overijse (Stwg La Hulpe) .....		10.49	11.49	12.49	12.49		13.49	14.49		15.34	15.49
Overijse (Stelplaats) .....		10.52	11.52	12.52	12.52		13.52	14.52		15.37	15.52
Overijse (Jezus-Eik) .....		11.02	12.02	13.02	13.02		14.02	15.02		15.47	16.02
Br. (Bd Souver.-Vorstl.) .....		11.10	12.10	13.10	13.10		14.10	15.10		15.55	16.10
Br. (Pl. Jourdan Pl.) .....		11.22	12.22	13.22	13.22		14.22	15.22		16.07	16.22
<b>Brux.-Brus. (Q.L.-L.W.)</b> .....		11.25	12.25	13.25	13.25		14.25	15.25		16.10	16.25

	47 ☒	49 ☒	51 ⊕	53 ☒ (3)	55 ⊕	55a ☒	57 ☒	59 ⊕	61	63 ☒	65
<b>Eghezée (Station)</b> .....				16.30	16.45				18.45		20.20
Noville (Rte Wasseiges) .....				16.34	16.49				18.49		20.24
Grand-Rosière (Centre) .....				16.39	16.54				18.54		20.29
Perwez (Place) .....				16.45	17.00	17.00			19.00	19.40	20.35
Thorembais (Place) .....				16.51	17.06	17.06			19.06	19.46	20.41
Orbais (Route Orbais) .....				16.55	17.10	17.10			19.10	19.50	20.45
Tourinnes (Picaute) .....				16.59	17.14	17.14			19.14	19.54	20.49
Chaumont (Queue Veau) .....				17.01	17.16	17.16			19.16	19.56	20.51
Gistoux (Centre) .....	15.55	16.20		17.05	17.20	17.20	18.20		19.20	20.00	20.55
Dion (Sarthe) .....	16.03	16.28		17.13	17.28	17.28	18.28		19.28		
Wavre (Pl. Bosch) .....	16.10	16.35	16.35	17.20	17.35	17.35	18.35	18.35	19.35		
Wavre (Pl. Card. Mercier) .....	16.11	16.36	16.36	17.21	17.36		18.36	18.36	19.36		
Tombeek (Dorp) .....	16.20	16.45	16.45	17.30	17.45		18.45	18.45	19.45		
Overijse (Stwg La Hulpe) .....	16.24	16.49	16.49	17.34	17.49		18.49	18.49	19.49		
Overijse (Stelplaats) .....	16.27	16.52	16.52	17.37	17.52		18.52	18.52	19.52		
Overijse (Jezus-Eik) .....	16.37	17.02	17.02	17.47	18.02		19.02	19.02	20.02		
Br. (Bd Souver.-Vorstl.) .....	16.45	17.10	17.10	17.55	18.10		19.10	19.10	20.10		
Br. (Pl. Jourdan Pl.) .....	16.57			17.22	18.07	18.22	19.22	19.22	20.22		
<b>Brux.-Brus. (Q.L.-L.W.)</b> .....	17.00			17.25	18.10	18.25	19.25	19.25	20.25		

- (1) Mercredi.  
 (2) Circule en période de vacances scolaires de Wavre (Place Bosch).  
 (3) En période scolaire avancé de 10 min. entre Eghezée et Orbais et dessert Malèves-Sté-Marie.  
 (4) En période scolaire avancé de 10 min. entre Gistoux et Orbais et dessert Malèves-Sté-Marie.  
 (5) Mercredi et samedi en période scolaire.  
 (6) En période de vacances scolaires, circule jusque Wavre (Place Bosch).  
 (7) Circule jusque Chaumont et Corroy-le-Grand le mercredi.  
 (8) Supprimé le mercredi.  
 (9) Le samedi en période scolaire et tous les mercredis.

## Eghezée - Wavre - Bruxelles/Brussel

543

Exploitant : S.P.R.L. Pullman Bus, Chaumont-Gistoux - Tél. : 010.685.05

AUTOBUS

	2 ⊗	4 ⊗	6 ⊗	8 ⊗ (4)	10 +	12 ⊗	14 ⊗	16 ⊗ ●	18	20	22 (1)
<b>Brux.-Brus. (Q.L.-L.W.)</b> ..						7.00	7.20		8.35	9.35	
Br. (Pl. Jourdan Pl.) ..						7.03	7.23		8.38	9.38	
Br. (Bd Souver.-Vorstl.) ..						7.15	7.35		8.50	9.50	
Overijse (Jezus-Eik) ..						7.23	7.43		8.58	9.58	
Overijse (Stelplaats) ..						7.33	7.53		9.08	10.08	
Overijse (Stwg La Hulpe) ..						7.36	7.56		9.11	10.11	
Tombeek (Dorp) ..						7.40	8.00		9.15	10.15	
Wavre (Pl. Card. Mercier) ..						7.49	8.09		9.24	10.24	
Wavre (Pl. Bosch) ..						7.50	8.10	8.25	9.25	10.25	11.15
Dion (Sarthe) ..						7.57	8.17	8.31	9.32	10.32	11.21
Gistoux (Centre) ..	6.00	6.11	7.00	7.30	7.40	8.05	8.25	8.39	9.40	10.40	11.29
Chaumont (Queue Veau) ..	6.04	6.15	7.04	7.34	7.44		8.29		9.44	10.44	
Tourinnes (Picaute) ..		6.17	7.06	7.36	7.46		8.31		9.46	10.46	
Orbais (Route Orbais) ..		6.21	7.10	7.40	7.50		8.35		9.50	10.50	
Thorembais (Place) ..		6.25	7.14	7.44	7.54		8.39		9.54	10.54	
Perwez (Place) ..		6.31	7.20	7.50	8.00		8.45		10.00	11.00	
Grand-Rosière (Centre) ..				7.56	8.06		⊗		10.06	11.06	
Noville (Rte Wasseiges) ..				8.01	8.11				10.11	11.11	
Eghezée (Station) ..				8.05	8.15				10.15	11.15	

	24	26 (9)	26a (1) ●	28 +	30 O (6)	32 ⊗ (7)	34	36	38	40 ⊗ ● (8)	42 ⊗ ●
<b>Brux.-Brus. (Q.L.-L.W.)</b> ..	10.35			11.35	11.35	11.35	12.35	13.35	14.35		15.25
Br. (Pl. Jourdan Pl.) ..	10.38			11.38	11.38	11.38	12.38	13.38	14.38		15.28
Br. (Bd Souver.-Vorstl.) ..	10.50			11.50	11.50	11.50	12.50	13.50	14.50		15.40
Overijse (Jezus-Eik) ..	10.58			11.58	11.58	11.58	12.58	13.58	14.58		15.48
Overijse (Stelplaats) ..	11.08			12.08	12.08	12.08	13.08	14.08	15.08		15.58
Overijse (Stwg La Hulpe) ..	11.11			12.11	12.11	12.11	13.11	14.11	15.11		16.01
Tombeek (Dorp) ..	11.15			12.15	12.15	12.15	13.15	14.15	15.15		16.05
Wavre (Pl. Card. Mercier) ..	11.24			12.24	12.24	12.24	13.24	14.24	15.24		16.14
Wavre (Pl. Bosch) ..	11.25	12.05	12.05	12.25	12.25	12.25	13.25	14.25	15.25	16.05	16.15
Dion (Sarthe) ..	11.32	12.12	12.12	12.32	12.32	12.32	13.32	14.32	15.32	16.11	16.22
Gistoux (Centre) ..	11.40	12.20	12.20	12.40	12.40	12.40	13.40	14.40	15.40	16.19	16.30
Chaumont (Queue Veau) ..	11.44	12.24	12.24	12.44	12.44	12.44	13.44	14.44	15.44		16.34
Tourinnes (Picaute) ..	11.46		12.26				13.46	14.46	15.46		16.36
Orbais (Route Orbais) ..	11.50		12.29				13.50	14.50	15.50		16.40
Thorembais (Place) ..	11.54		12.32				13.54	14.54	15.54		16.44
Perwez (Place) ..	12.00		12.36				14.00	15.00	16.00		16.50
Grand-Rosière (Centre) ..	12.06						14.06	15.06	16.06		
Noville (Rte Wasseiges) ..	12.11						14.11	15.11	16.11		
Eghezée (Station) ..	12.15						14.15	15.15	16.15		

	44 ⊕	46 ⊗	48 ⊕	50 ⊗	52 ⊗	54 ⊕	56 ⊗	56a ⊗	58 ⊕	60	62
<b>Brux.-Brus. (Q.L.-L.W.)</b> ..	15.35	16.20	16.35		17.15	17.35	18.15		18.35	19.35	20.35
Br. (Pl. Jourdan Pl.) ..	15.38	16.23	16.38		17.18	17.38	18.18		18.38	19.38	20.38
Br. (Bd Souver.-Vorstl.) ..	15.38	16.35	16.50	17.20	17.30	17.50	18.30		18.50	19.50	20.50
Overijse (Jezus-Eik) ..	15.50	16.43	16.58	17.28	17.38	17.58	18.38		18.58	19.58	20.58
Overijse (Stelplaats) ..	15.58	16.53	17.08	17.38	17.48	18.08	18.48		19.08	20.08	21.08
Overijse (Stwg La Hulpe) ..	16.08	16.56	17.11	17.41	17.51	18.11	18.51		19.11	20.11	21.11
Tombeek (Dorp) ..	16.11	17.00	17.15	17.45	17.55	18.15	18.55		19.15	20.15	21.15
Wavre (Pl. Card. Mercier) ..	16.15	17.09	17.24	17.54	18.04	18.24	19.04		19.24	20.24	21.24
Wavre (Pl. Bosch) ..	16.24	17.10	17.25	17.55	18.05	18.25	19.05	19.25	19.25	20.25	21.25
Dion (Sarthe) ..	16.25	17.17	17.32	18.02	18.12		19.12	19.32	19.32	20.32	21.32
Gistoux (Centre) ..		17.25	17.40	18.10	18.20		19.20	19.40	19.40	20.40	21.40
Chaumont (Queue Veau) ..		17.29	17.44		18.24		19.24		19.44		
Tourinnes (Picaute) ..		17.31	17.46		18.26		19.26		19.46		
Orbais (Route Orbais) ..		17.35	17.50		18.30		19.30		19.50		
Thorembais (Place) ..		17.39	17.54		18.34		19.34		19.54		
Perwez (Place) ..		17.45	18.00		18.40		19.40		20.00		
Grand-Rosière (Centre) ..		17.51	18.06				19.46		20.06		
Noville (Rte Wasseiges) ..		17.56	18.11				19.51		20.11		
Eghezée (Station) ..		18.00	18.15				19.55		20.15		

- (1) Woensdags.  
 (2) Rijdt tijdens de schoolvakantie vanaf Wavre (Place Bosch).  
 (3) Rijdt deschoolperiode met 10 min. vervoerd tussen Eghezée en Orbais en rijdt via Malèves-Ste-Marie.  
 (4) Tijdens deschoolperiode met 10 min. vervoerd tussen Gistoux en Orbais en rijdt via Malèves-Ste-Marie.

- (5) Woensdags en zaterdag tijdens de schoolperiode.  
 (6) Rijdt tijdens de schoolvakantie tot Wavre (Place Bosch).  
 (7) Rijdt tot Chaumont en Corroy-le-Grand op woensdag.  
 (8) Niet op woensdag.  
 (9) Zaterdag tijdens de schoolperiode en alle woensdagen.

	1 ▲	3 O	5 ⊕	7 O	9 ⊕	11 ▲	13 +	15 ⊕	17 ▲	19 (1)
Bruxelles-Brussel (Q.L.-L.W.)		6.45	6.45			7.28	7.35			
Bruxelles-Brussel (Jourdan)...		6.48	6.48			7.30	7.38		8.00	
Bruxelles (Bd Souver.-Vorstl.)...	5.55	7.00	7.02			7.42	7.50		8.12	
Overijse (Jezus Eik) .....	6.02	7.10	7.10			7.50	7.58	8.00	8.20	
Overijse (Welriekende) .....										
Hoeilaart (Kerk) .....	6.10	7.18	7.18		7.37	8.00	8.06	8.10	8.30	
Overijse (Zavelenborre) .....					7.34					
Overijse (Stelplaats) .....				7.30	7.30		8.10	8.14	8.34	
Overijse (Bakenbos) .....					7.40		8.15	8.17	8.37	
Overijse (Maleizen Kerk) .....	6.14	7.24	7.24	7.40	7.40					9.10
Genval (Station) .....	6.19	7.29	7.29		7.45					9.12
Rosières (Eglise) .....										9.20
Champles (Cabine) .....	6.27	7.37	7.37							9.30
Bierges (Eglise) .....	6.30	7.43	7.43							9.33
Wavre (Station) .....	6.37	7.47	7.47							9.40
	6.41	7.52	7.52							9.45

	21 +	23 +	25 +	27 +	29 +	31 +	33	35	37 O	39
Bruxelles-Brussel (Q.L.-L.W.)	8.35	9.05	9.35	10.05	10.05	10.35	11.05	12.05		13.05
Bruxelles-Brussel (Jourdan)...	8.38	9.08	9.38	10.08	10.08	10.38	11.08	12.08	12.30	13.08
Bruxelles (Bd Souver.-Vorstl.)...	8.50	9.20	9.50	10.20	10.20	10.50	11.20	12.20	12.42	13.20
Overijse (Jezus Eik) .....	8.58	9.28	10.03	10.28		10.58	11.28	12.28	12.50	13.28
Overijse (Welriekende) .....					10.32					
Hoeilaart (Kerk) .....	9.06	9.36	10.13	10.36	10.38	11.06	11.36	12.36	13.00	13.36
Overijse (Zavelenborre) .....			10.17		10.42					13.40
Overijse (Stelplaats) .....			10.32		10.47					13.45
Overijse (Bakenbos) .....	9.14	9.42		10.42			11.42	12.42	13.06	
Overijse (Maleizen Kerk) .....	9.19	9.47		10.47			11.47	12.47	13.11	
Genval (Station) .....										
Rosières (Eglise) .....	9.25	9.55					11.55	12.55		
Champles (Cabine) .....	9.27	9.57					11.57	12.57		
Bierges (Eglise) .....	9.32	10.02					12.02	13.02		
Wavre (Station) .....	9.36	10.06					12.06	13.06		

	41	43 +	45	47 ⊕	49 ⊕	51 ⊕ ●	53 ⊕	55 ⊕	57 ⊕ ●	59 ⊕ ●
Bruxelles-Brussel (Q.L.-L.W.)	14.05	14.05	15.05	16.05	16.05					17.05
Bruxelles-Brussel (Jourdan)...	14.08	14.08	15.08	16.00	16.08					17.08
Bruxelles (Bd Souver.-Vorstl.)...	14.20	14.20	15.20	16.12	16.20	16.25	16.52	17.02	17.20	17.20
Overijse (Jezus Eik) .....	14.28		15.28	16.20	16.28	16.33	17.07		17.30	17.28
Overijse (Welriekende) .....		14.32								
Hoeilaart (Kerk) .....	14.36	14.38	15.36	16.30	16.38	16.43	17.17	17.14	17.40	17.36
Overijse (Zavelenborre) .....		14.42		16.33	16.42	16.46		17.20	17.24	17.44
Overijse (Stelplaats) .....		14.47		16.37	16.47	16.50		17.24	17.49	
Overijse (Bakenbos) .....	14.42		15.42				17.23			17.42
Overijse (Maleizen Kerk) .....	14.47		15.47				17.38			17.47
Genval (Station) .....							17.42			
Rosières (Eglise) .....			15.55				17.52			17.55
Champles (Cabine) .....			15.57				17.55			17.57
Bierges (Eglise) .....			16.02				18.02			18.02
Wavre (Station) .....			16.06				18.07			18.06

	61 ⊕	63 O	65 +	67 ⊕	69 ⊕	71 ⊕	73	75	77 +	79
Bruxelles-Brussel (Q.L.-L.W.)		18.05	18.05			18.30	19.05	20.05	20.35	21.05
Bruxelles-Brussel (Jourdan)...	17.30	18.08	18.08	18.10		18.33	19.08	20.08	20.38	21.08
Bruxelles (Bd Souver.-Vorstl.)...	17.42	18.20	18.20	18.22		18.45	19.20	20.20	20.50	21.20
Overijse (Jezus Eik) .....	17.50	18.28	18.28	18.30	18.30	18.53	19.28	20.28	20.58	21.28
Overijse (Welriekende) .....					18.33					
Hoeilaart (Kerk) .....	18.00	18.36	18.36	18.40	18.39	19.01	19.36	20.36	21.06	21.36
Overijse (Zavelenborre) .....			18.40		18.43	19.05	19.40		21.10	21.40
Overijse (Stelplaats) .....			18.45		18.48	19.10	19.45		21.15	21.45
Overijse (Bakenbos) .....		18.42		18.45				20.42		
Overijse (Maleizen Kerk) .....		18.47		18.50				20.47		
Genval (Station) .....										
Rosières (Eglise) .....		18.55		18.58						
Champles (Cabine) .....		18.57		19.00						
Bierges (Eglise) .....		19.02		19.05						
Wavre (Station) .....		19.06		19.09						

WA Bruxelles  
Brussel

Hoeilaart - Overijse - Wavre

545

WA Bruxelles/Brussel - Hoeilaart

AUTOBUS

	81 ▲
Bruxelles-Brussel (Q.L.-L.W.)	21.35
Bruxelles-Brussel (Jourdan)	21.38
Bruxelles (Bd Souver.-Vorstl.)	21.50
Overijse (Jezus-Eik)	21.58
Overijse (Welriekende)	↓
Hoeilaart (Kerk)	22.06
Overijse (Zavelenborre)	22.10
Overijse (Stelplaats)	22.15
Overijse (Bakenbos)	
Overijse (Maleizen Kerk)	
Genval (Station)	
Rosières (Eglise)	
Champles (Cabine)	
Bierges (Eglise)	
Wavre (Station)	

(1) Mercredi.  
(1) Woensdags.

	2 ▲	4 ▲	6 ⊗	8 ▲	12 ○	14 ⊗	16 ○	18 ⊗	20 +	22 ▲
Wavre (Station)			6.41		6.55			8.00		
Bierges (Eglise)			6.46		6.59			8.04		
Champles (Cabine)			6.53		7.04			8.09		
Rosières (Eglise)			6.56		7.06			8.11		
Genval (Station)			7.03		↓			↓		
Overijse (Maleizen Kerk)			7.12		7.13			8.18		
Overijse (Bakenbos)			7.17		7.17			8.22		
Overijse (Stelplaats)	6.04	6.48		7.16					8.43	9.45
Overijse (Zavelenborre)	6.08	6.52		7.20					8.48	9.50
Hoeilaart (Kerk)	6.11	6.55	7.23	7.23	7.23	8.00	8.00	8.28	8.52	9.54
Overijse (Welriekende)			7.31		7.29					10.00
Overijse (Jezus Eik)	6.21	7.05	↓	7.33		8.10	8.10	8.38	9.02	↓
Bruxelles (Bd Souver.-Vorstl.)	6.30	7.13	7.41	7.41	7.41	8.18	8.18	8.50	9.10	10.10
Bruxelles-Brussel (Jourdan)	6.42	7.25	7.53	7.53	7.53	8.30	8.30	9.02	9.22	10.22
Bruxelles-Brussel (Q.L.-L.W.)	6.45	7.29	7.56	7.56	7.56	8.33	8.33	9.05	9.25	10.25

	24 +	26 +	28 ▲	30 ▲	32 +	34 +	36 ○	38 ⊗+	40 ○	42 ○ (1)
Wavre (Station)				10.54						12.20
Bierges (Eglise)		9.55		10.58						12.24
Champles (Cabine)		9.59		11.03						12.29
Rosières (Eglise)		10.04		11.05						12.31
Genval (Station)		10.06		↓						↓
Overijse (Maleizen Kerk)		10.13	10.11	11.12				12.11		12.38
Overijse (Bakenbos)		10.18	10.16	11.16				12.16		12.42
Overijse (Stelplaats)	9.45				10.45		11.51		12.13	
Overijse (Zavelenborre)	9.50				10.50		11.56		12.18	
Hoeilaart (Kerk)	9.54	10.22	10.22	11.22	10.54	11.22	12.00	12.22	12.22	12.48
Overijse (Welriekende)										
Overijse (Jezus Eik)	10.02	10.30	10.30	11.30	11.02	11.30	12.08	12.30	12.30	12.56
Bruxelles (Bd Souver.-Vorstl.)	10.10	10.38	10.38	11.38	11.10	11.38	12.16	12.38	12.38	
Bruxelles-Brussel (Jourdan)	10.22	10.50	10.50	11.50	11.22	11.50	12.28	12.50	12.50	
Bruxelles-Brussel (Q.L.-L.W.)	10.25	10.53	10.53	11.53	11.25	11.53		12.53	12.53	

	44	46 ▲	48	50	52 ⊗	54 ⊗	56 ⊕	58 ⊗	60 ⊗	62 ⊕
Wavre (Station)			13.54					16.22		16.54
Bierges (Eglise)			13.58					16.26		16.58
Champles (Cabine)			14.03					16.31		17.03
Rosières (Eglise)			14.05					16.33		17.05
Genval (Station)			↓					↓		↓
Overijse (Maleizen Kerk)			14.12	15.11				16.40		17.12
Overijse (Bakenbos)			14.16	15.16				16.44		17.16
Overijse (Stelplaats)	13.13	13.45			15.30	16.05	16.13		16.45	
Overijse (Zavelenborre)	13.18	13.50			15.34	16.10	16.18		16.48	
Hoeilaart (Kerk)	13.22	13.54	14.22	15.22	15.37	16.15	16.22	16.50	16.52	17.22
Overijse (Welriekende)		14.00							17.00	
Overijse (Jezus Eik)	13.30		14.30	15.30	15.47	16.25	16.30	16.58		17.30
Bruxelles (Bd Souver.-Vorstl.)	13.38	14.10	14.38	15.38	15.55	16.33	16.38	17.06	17.10	17.38
Bruxelles-Brussel (Jourdan)	13.50	14.22	14.50	15.50	16.07	16.45	16.50	17.18	17.22	17.50
Bruxelles-Brussel (Q.L.-L.W.)	13.53	14.25	14.53	15.53	16.10	16.48	16.53	17.21	17.25	17.53

WA Bruxelles / Brussel > Hoeilaart - Overijse - Wavre  
 WA Bruxelles/Brussel - Hoeilaart

545

AUTOBUS

	64	66	68	70	72	74	76	78	80
Wavre (Station) .....	⊗		⊗	+	⊗	⊗	+	⊗	
Bierges (Eglise) .....			18.20	18.54		19.54			
Champles (Cabine) .....			18.24	18.58		19.58			
Rosières (Eglise) .....			18.29	19.03		20.03			
Genval (Station) .....			18.31	19.05		20.05			
Overijse (Maleizen Kerk) .....		18.11	↓	↓		↓			
Overijse (Bakenbos) .....		18.16	↓	↓		↓			
Overijse (Stelplaats) .....	17.26	0	↓	↓	19.13	↓	20.13	20.45	
Overijse (Zavelenborre) .....	17.31		↓	↓	19.18	↓	20.18	20.50	
Hoeiland (Kerk) .....	17.35	18.22	↓	↓	19.22	↓	20.22	20.54	21.54
Overijse (Welriekende) .....	↓	↓	↓	↓	↓	↓	↓	↓	
Overijse (Jezus Eik) .....	17.45	18.30	18.56	19.30	19.30	20.30	20.30	21.02	22.02
Bruxelles (Bd Souver.-Vorstl.) .....	17.53	18.38	19.04	19.38	19.38	20.38	20.38	21.10	
Bruxelles-Brussel (Jourdan) .....	18.05	18.50	19.16	19.50	19.50	20.50	20.50	21.22	
Bruxelles-Brussel (Q.L.-L.W.) .....		18.53	19.19	19.53	19.53	20.53	20.53	21.25	

(1) Mercredi. (2) Circule le lundi, mardi, jeudi et vendredi, jours de scolarité.

(1) Woensdags. (2) Rijdt op maandag, dinsdag, donderdag en vrijdag, schooldagen.

Variante Bosvoorde/Boitsfort - Hoeilaart 545

Enkel op schooldagen - Les jours scolaires seulement

AUTOBUS

8.05 A	↓ Overijse (Welriek.)	A	(1) 12.20	(2) 16.25	(1) Enkel woensdags.
8.00	↓ Hoeilaart (Kerk) .....	A	12.15	16.20	(2) Niet op woensdag en zaterdag.
8.20	↓ A Bosvoorde/Boitsfort	I	12.05	16.10	(1) Mercredi seulement.
					(2) Supprimé le mercredi et samedi.

H.M Brussel/Bruxelles - Overijse -  
 E.O Huldenberg - Hamme - Mille  
 Brussel/Bruxelles - Overijse

546

AUTOBUS

	1	3	7	9	11	13	15	19	21	23
Br. Nd (AB Station) .....	⊗		⊗	⊗		⊗		+	⊗	0
Schaarb. Pt - Pte Schaerb. ....										
St-Joostpl. - Pl. St-Josse .....										
Kraainem (Oud Station) .....										
Sterrebeek (Oud Station) .....										
Tervuren (Moorsel) .....										
Vier Winden .....										
Vossem (Steenweg) .....										
Duisburg (Oud Station) .....										
Brus.-Brux. (L.W.-Q.L.) .....					6.45	7.00	7.20	7.35	8.00	8.15
Brus.-Brux.(Jourdan) .....					6.48	7.03	7.23	7.38	8.03	8.18
Br. (Vorstl. - Bd Souver.) .....				5.55	7.00	7.15	7.35	7.50	8.15	8.30
Overijse (Jezus-Eik) .....				6.02	7.08	7.23	7.43	7.58	8.23	8.38
Overijse (Plas) .....				6.07	7.13	7.28	7.48	8.03	8.28	8.43
Overijse (Kerk) .....				6.10	7.17	7.32	7.52	8.07	8.32	8.47
Overijse (Stelplaats) .....	5.10	5.35	5.48	6.11	7.18	7.33	7.53	8.08	8.33	8.48
Overijse (Dreef) .....	5.12	5.37	5.50	6.13				8.09	8.35	
Huldenberg (Gem. Plein) .....	5.17	5.42	5.55	6.19				8.15	8.42	
Loonbeek (Oud Station) .....				6.27				8.22	8.49	
Neerijse (Oud Station) .....				6.30				8.25	8.52	
Neerijse (Wolfshagen) .....	5.26	5.51	6.04	6.34				8.30	8.57	
St-Joris-Weert (Oud stat.) .....	5.28		6.07	6.36				8.32	8.59	
Nethen (Rue Ecole) .....	5.33		6.11	6.40				8.36	9.03	
Hamme-Mille (Station) .....	5.37		6.18	6.48				8.43	9.10	
Hamme-Mille (Station) .....	⊗ 5.37		6.20	6.49				9.10	9.10	
Beauvechain (Mon.) .....				7.01				9.20	9.23	
Jodoigne (Station) .....	6.05			7.25				9.39	9.44	
Tienen (Station) .....				7.39						
Leuven (Station) .....			6.43	7.14				9.34	9.34	



## Le service total Banque de Bruxelles

firma

**René**

**Taymans-De Keyzer**

57, STATIONSTRAAT - OVERIJSE (1900)

TEL. (02) 57.73.57

ALLES WORDT AAN HUIS BESTELD

Land- en tuinbouwzaden  
Granen  
Plantaardappelen  
Bestrijdingsmiddelen  
Grondontsmettingen  
Grondontledingen  
Plastic  
Inpakmateriaal  
Sproei - stuifmateriaal  
Meststoffen - Turf. enz.

De modernste  
wijnkelders  
van  
WEST-EUROPA



**OVERIJSE (1900)**

273, Steenweg naar Brussel

Telefoon : (02) 57.75.57

**bezoek**

**ISCA**



*De druivenstreek is een bezoek waard.  
Gebruikt de autobussen van de N.M.V.B.*



H. M.

Brussel/Bruxelles - Overijse -

546  
AUTOBUS

E. O.

Huldenberg - Hamme-Mille  
Brussel/Bruxelles - Overijse

	27 △	29 +	31 ⊗ 7.49	33 ⊗	35 △	37 +	37a △	39	39a △	41 ⊗
<b>Br. Nd (AB Station)</b> .....			7.49							
Schaarb. Pt. - Pte Schaerb. ....			7.54							
St-Joostpl. - Pl. St-Josse. ....			7.58							
Kraainem (Oud Station) .....			8.12							
Sterrebeek (Oud Station) .....			8.22							
Tervuren (Moorsel) .....			8.28							
Vier Winden .....			8.31							
Vossem (Steenweg) .....			8.33							
Duisburg (Oud Station) .....			8.39							
Brus.-Brux. (L.W.-Q.L.) .....	8.35	8.35		9.00	9.35	9.35	10.05	10.35	11.05	11.35
Brus.-Brux. (Jourdan) .....	8.38	8.38		9.03	9.38	9.38	10.08	10.38	11.08	11.38
Br. (Vorstl.-Bd Souver.) .....	8.50	8.50		9.15	9.50	9.50	10.20	10.50	11.20	11.50
Overijse (Jezus-Eik) .....	8.58	8.58		9.23	9.58	9.58	10.28	10.58	11.28	11.58
Overijse (Plas) .....	9.03	9.03		9.28	10.03	10.03	10.33	11.03	11.33	12.03
Overijse (Kerk) .....	9.07	9.07		9.32	10.07	10.07	10.37	11.07	11.37	12.07
Overijse (Stelplaats) .....	9.08	9.10		9.33	10.10	10.10	10.38	11.08	11.38	12.08
Overijse (Dreef) .....		9.12			10.12	10.12				
Huldenberg (Gem. Plein) .....		9.19	8.50		10.19	10.19				
Loonbeek (Oud Station) .....					10.26	10.26				
Neerijse (Oud Station) .....					10.29	10.29				
Neerijse (Wolfshagen) .....		9.27			10.34	10.34				
St-Joris-Weert (Oud St.) .....		9.29			10.36	10.36				
Nethen (Rue Ecole) .....					10.40	10.40				
<b>Hamme-Mille (Station)</b> .....					10.47	10.47				
Hamme-Mille (Station) .....					11.00	11.04				
Beauvechain (Mon.) .....					11.13	11.17				
Jodoigne (Station) .....					11.39	11.44				
Tienen (Station) .....										
<b>Leuven (Station)</b> .....					11.24	11.29				

	43 ○	45 +	47 ○	49 △	51 ○	53 ● (1)	55 ⊕	57 ⊗	59 ○ ●	61 ○
<b>Br. Nd (AB Station)</b> .....									12.25	
Schaarb Pt.-Pte Schaerb. ....									12.33	
St-Joostpl. - Pl. St-Josse. ....									12.38	
Kraainem (Oud Station) .....									12.53	
Sterrebeek (Oud Station) .....									13.03	
Tervuren (Moorsel) .....									13.17	
Vier Winden .....									13.19	
Vossem (Steenweg) .....									13.25	
Duisburg (Oud Station) .....										12.57
Brus.-Brux. (L.W.-Q.L.) .....	11.35	11.35	11.57	12.05	12.15		12.35	12.35		13.00
Brus.-Brux. (Jourdan) .....	11.38	11.38	12.00	12.08	12.18		12.38	12.38		13.12
Br. (Vorstl.-Bd Souver.) .....	11.50	11.50	12.12	12.20	12.30	12.30	12.42	12.50		13.20
Overijse (Jezus-Eik) .....	11.58	11.58	12.20	12.28	12.38	12.50	12.58	12.58		13.25
Overijse (Plas) .....	12.03	12.03	12.25	12.33	12.43	12.55	13.03	13.03		13.25
Overijse (Kerk) .....	12.07	12.07	12.29	12.67	12.47	12.59	13.07	13.07		13.29
Overijse (Stelplaats) .....	12.10	12.10	12.30	12.38	12.48	13.00	13.08	13.10		13.30
Overijse (Dreef) .....	12.12	12.12						13.12		13.32
Huldenberg (Gem. Plein) .....	12.19	12.19						13.19	13.35	13.39
Loonbeek (Oud Station) .....	12.26	12.26						13.26		13.46
Neerijse (Oud Station) .....	12.29	12.29						13.29		13.49
Neerijse (Wolfshagen) .....	12.34	12.34						13.34		13.54
St-Joris-Weert (Oud St.) .....	12.36	12.36						13.36		13.56
Nethen (Rue Ecole) .....	12.40	12.40						13.40		14.00
<b>Hamme-Mille (Station)</b> .....	12.47	12.47						13.47		14.07
Hamme-Mille (Station) .....	12.55	13.05						14.10		14.10
Beauvechain (Mon.) .....	13.00	13.18						14.23		14.23
Jodoigne (Station) .....	13.23	13.39						14.44		14.44
Tienen (Station) .....	13.34	13.50								
<b>Leuven (Station)</b> .....	13.15	13.29						14.34		14.34

H.M  
E.O

Brussel/Bruxelles - Overijse -  
Huldenberg - Hamme-Mille  
Brussel/Bruxelles - Overijse

546  
AUTOBUS

	61a ⊕	65 ⊕	67 +	67a ⊕	69 ⊕	71 O	73 +	73a ⊕	75 ⊕	77 ⊕
<b>Br. Nd (AB Station)</b> .....										
Schaarb. Pt - Pte Schaarb. ....										
St-Joostpl. - Pl. St-Josse .....										
Kraainem (Oud Station) .....										
Sterrebeek (Oud Station) .....										
Tervuren (Moorsel) .....										
Vier Winden .....										
Vossem (Steenweg) .....										
Duisburg (Oud Station) .....										
Brus.-Brux. (L.W.-Q.L.) .....	13.05	13.35	13.35	14.05	14.35	14.35	14.35	15.05	15.25	15.35
Brus.-Brux. (Jourdan) .....	13.08	13.38	13.38	14.08	14.38	14.38	14.38	15.08	15.28	15.38
Br. (Vorstl.-Bd Souver.) .....	13.20	13.50	13.50	14.20	14.50	14.50	14.50	15.20	15.40	15.50
Overijse (Jezus-Eik) .....	13.28	13.58	13.58	14.28	14.58	14.58	14.58	15.28	15.48	15.58
Overijse (Plas) .....	13.33	14.03	14.03	14.33	15.03	15.03	15.03	15.33	15.53	16.03
Overijse (Kerk) .....	13.37	14.07	14.07	14.37	15.07	15.07	15.07	15.37	15.57	16.07
Overijse (Stelplaats) .....	13.38	14.08	14.10	14.38	15.08	15.10	15.10	15.38	15.58	16.08
Overijse (Dreef) .....			14.12			15.12	15.12			
Huldenberg (Gem. Plein) .....			14.19			15.19	15.19			
Loonbeek (Oud Station) .....			↓			15.26	15.26			
Neerijse (Oud Station) .....			14.27			15.29	15.29			
Neerijse (Wolfshagen) .....			14.29			15.34	15.34			
St-Joris-Weert (Oud Stat.) .....						15.36	15.36			
Nethen (Rue Ecole) .....						15.40	15.40			
<b>Hamme-Mille (Station)</b> .....						15.47	15.47			
Hamme-Mille (Station) .....						15.50	16.00			
Beauvechain (Mon.) .....						16.03	16.13			
Jodoigne (Station) .....						16.30	16.39			
Tienen (Station) .....										
<b>Leuven (Station)</b> .....						16.15	16.19			
<b>Br. Nd (AB Station)</b> .....	79 ⊕	81 ⊕	81a O	83 ⊕	85 ⊕	87 +	89 O	91 ⊕	93 ⊕	95 ⊕
Schaarb. Pt - Pte Schaarb. ....										
St-Joostpl. - Pl. St-Josse .....										
Kraainem (Oud Station) .....										
Sterrebeek (Oud Station) .....										
Tervuren (Moorsel) .....										
Vier Winden .....										
Vossem (Steenweg) .....										
Duisburg (Oud Station) .....										
Brus.-Brux. (L.W.-Q.L.) .....	15.45	15.53	16.05	16.20		16.35	16.35	16.57	17.05	17.15
Brus.-Brux. (Jourdan) .....	15.48	15.56	16.08	16.23	16.30	16.38	16.38	17.00	17.08	17.18
Br. (Vorstl.-Bd Souver.) .....	16.00	16.08	16.20	16.35	16.42	16.50	16.50	17.12	17.20	17.30
Overijse (Jezus-Eik) .....	16.08	16.16	16.28	16.43	16.50	16.58	16.58	17.20	17.28	17.38
Overijse (Plas) .....	16.13	16.21	16.33	16.48	16.55	17.03	17.03	17.25	17.33	17.43
Overijse (Kerk) .....	16.17	16.25	16.87	16.52	16.59	17.07	17.07	17.29	17.37	17.47
Overijse (Stelplaats) .....	16.18	Y	16.38	16.53	17.00	17.10	17.10	Y	Y	17.48
Overijse (Dreef) .....		16.27				17.12	17.12	17.31	17.39	
Huldenberg (Gem. Plein) .....		16.33				17.19	17.19	17.37	17.45	
Loonbeek (Oud Station) .....		16.41				17.26	17.26	17.47	↓	
Neerijse (Oud Station) .....		16.44				17.29	17.29	17.50	Y	
Neerijse (Wolfshagen) .....		16.47				17.34	17.34	17.52	17.55	
St-Joris-Weert (Oud Stat.) .....		16.49				17.36	17.36		17.57	
Nethen (Rue Ecole) .....		16.53				17.40	17.40		18.01	
<b>Hamme-Mille (Station)</b> .....		17.00				17.47	17.47		18.08	
Hamme-Mille (Station) .....		17.10				18.05	18.10		18.10	
Beauvechain (Mon.) .....		17.24				18.18	18.23		18.23	
Jodoigne (Station) .....		17.50				18.38	18.43		18.43	
Tienen (Station) .....						18.52			19.04	
<b>Leuven (Station)</b> .....		17.30				18.29	18.35		18.35	

H.M

Brussel/Bruxelles - Overijse -

Huldenberg - Hamme-Mille

E.O

Brussel/Bruxelles - Overijse

546  
AUTOBUS

	93a	97 ⊗	99 ⊗	103 ⊕	105 ⊗	107 ⊗	109 ⊗	111 ⊗	113 ⊗	115 ⊗
<b>Br. Nd (AB Station)</b> .....						17.30				18.10
Schaarb. Pt.- PteSchaerb. ....						17.38				18.16
St-Joostpl. - Pl. St-Josse .....						17.43				18.21
Kraainem (Oud Stat.) .....						17.58				18.36
Sterrebeek (Oud St.) .....						18.08				18.46
Tervuren (Moorsel) .....						18.12				18.50
Vier Winden .....						18.15				18.53
Vossem (Steenweg) .....						18.17				18.54
Duisburg (Oud Stat.) .....						18.23				19.00
Br. (L.W.-Q.L.) .....	17.05	17.25	17.35	17.35	17.50			18.15	18.30	
Brus.-Brux. (Jourdan) .....	17.08	17.28	17.38	17.38	17.53		18.05	18.18	18.33	
Br. (Vorst. Bd Souver.) .....	17.20	17.40	17.50	17.50	18.05		18.17	18.30	18.45	
Overijse (Jezus-Eik) .....	17.28	17.48	17.58	17.58	18.13		18.25	18.38	18.53	
Overijse (Plas) .....	17.33	17.53	18.03	18.03	18.18		18.30	18.43	18.58	
Overijse (Kerk) .....	17.37	17.57	18.07	18.07	18.22		18.34	18.47	19.02	
Overijse (Stelplaats) .....	17.38	17.58	↓	18.10	↓		18.35	18.48	19.03	
Overijse (Dreef) .....			18.09	18.12	18.24	↓			19.05	↓
Huldenberg (Gem. Pl.) .....			18.15	18.18	18.32	18.32			19.12	19.12
Loonbeek (Oud Stat.) .....			↓	↓	18.40	↓			19.20	
Neerijse (Oud Station) .....			18.25	18.27	18.43	18.42			19.23	
Neerijse (Wolfshagen) .....			18.27	18.29	18.46	18.45			19.25	
St-Joris-Weert (Oud Stat.) .....			18.31			18.49			19.27	
Nethen (Rue Ecole) .....			18.38			18.55			19.31	
<b>Hamme-Mille (Station)</b> .....									19.38	
Hamme-Mille (Station) .....			18.40			18.56			19.45	
Beauvechain (Mon.) .....			18.53			19.09			19.58	
Jodoigne (Station) .....			19.13			19.38			20.24	
Tienen (Station) .....										
<b>Leuven (Station)</b> .....									20.37	

	119 O	121 ⊕	123 ⊗	125	125a ⊗	127	129	131 ⊕	133 ⊕
<b>Br. Nd (AB Station)</b> .....	18.05								
Schaarb. Pt.-Pte Schaerb. ....	18.10								
St-Joostpl. - Pl. St-Josse .....	18.15								
Kraainem (Oud Stat.) .....	18.30								
Sterrebeek (Oud St.) .....	18.40								
Tervuren (Moorsel) .....	↓								
Vier Winden .....	18.54								
Vossem (Steenweg) .....	19.00								
Duisburg (Oud Stat.) .....	19.08								
Br. (L.W.-Q.L.) .....		18.35	19.05	19.35	20.05	20.35	21.35	22.50	23.30
Brus.-Brux. (Jourdan) .....		18.38	19.08	19.38	20.08	20.38	21.38	22.53	23.33
Br. (Vorst. Bd Souver.) .....		18.50	19.20	19.50	20.20	20.50	21.50	23.05	23.45
Overijse (Jezus-Eik) .....		18.58	19.28	19.58	20.28	20.58	21.58	23.13	23.53
Overijse (Plas) .....		19.03	19.33	20.03	20.33	21.03	22.03	23.17	23.58
Overijse (Kerk) .....		19.07	19.37	20.07	20.37	21.07	22.07	23.22	0.02
Overijse (Stelplaats) .....		19.10	19.38	20.08	20.38	21.10	22.08	23.23	0.03
Overijse (Dreef) .....	↓	19.12				21.12			
Huldenberg (Gem. Pl.) .....	19.22	19.19				21.19			
Loonbeek (Oud Stat.) .....	19.30	19.26				21.26			
Neerijse (Oud Station) .....	19.33	19.29				21.29			
Neerijse (Wolfshagen) .....	19.36	19.34				21.34			
St-Joris-Weert (Oud Stat.) .....	19.40	19.36				21.36			
Nethen (Rue Ecole) .....	19.44	19.40				21.40			
<b>Hamme-Mille (Station)</b> .....	19.50	19.47				21.44			
Hamme-Mille (Station) .....		20.05							
Beauvechain (Mon.) .....		20.18							
Jodoigne (Station) .....		20.38							
Tienen (Station) .....		O20.49							
<b>Leuven (Station)</b> .....		20.29							

H.M

**Brussel/Bruxelles - Overijse -  
Huldenberg - Hamme-Mille  
Brussel/Bruxelles - Overijse**
**546**  
**AUTOBUS**

	2	4	6	6a	8	10	12	14	16	18	20
<b>Leuven (Station) .....</b>		5.13									
<b>Tienen (Station) .....</b>		5.10									5.40
<b>Jodoigne (Station) .....</b>		5.30									6.07
<b>Beauvechain (Mon.) .....</b>		5.40									6.20
<b>Hamme-Mille (Station)</b>	2	4	6	6a	8	10	12	14	16	18	20
<b>Hamme-Mille (Station) .....</b>	▲	5.40									▲
<b>Nethen (Rue Ecole) .....</b>		5.46									▲
<b>St-Joris-Weert (Oud. St.) .....</b>		5.50									▲
<b>Neerijse (Wolfshagen) .....</b>		5.52									▲
<b>Neerijse (Oud Station) .....</b>			5.47	5.47					6.30	6.30	▲
<b>Loonbeek (Oud Station) .....</b>			5.50	5.50					6.33	6.33	▲
<b>Huldenberg (Gem. Plein) .....</b>	5.15	6.01	6.01	6.01			6.35		6.38	6.38	▲
<b>Overijse (Dreef) .....</b>	5.21	6.05					6.42		6.44	6.44	▲
<b>Overijse (Stelplaats) .....</b>	5.23	6.07			6.22	6.42	6.44	6.44			▲
<b>Overijse (Kerk) .....</b>	5.24	6.08			6.23	6.43	6.45	6.45			▲
<b>Overijse (Plas) .....</b>	5.27	6.11			6.27	6.46	6.49	6.49			▲
<b>Overijse (Jezus-Eik) .....</b>	5.32	6.16			6.32	6.52	6.54	6.54			▲
<b>Br. (Vorstl.-Bd Souver.) .....</b>	5.40	6.25			6.40	7.00	7.02	7.02			▲
<b>Brus.-Brux. (Jourdan) .....</b>		6.37			6.52	7.12	7.15	7.15			▲
<b>Brus.-Brux. (L.W.-Q.L.) .....</b>		6.40			6.55	7.15	7.18	7.18			▲
<b>Duisburg (Oud Station) .....</b>			6.09	6.09					6.53	6.53	▲
<b>Vossem (Steenweg) .....</b>			6.22	6.27					6.58	6.58	▲
<b>Vier Winden .....</b>			6.23	6.28					7.04	7.00	▲
<b>Tervuren (Moorsel) .....</b>			6.27	6.40					7.07	7.13	▲
<b>Sterrebeek (Oud Station) .....</b>			6.32	6.50					7.13	7.13	▲
<b>Kraainem (Oud Station) .....</b>			6.40	6.50					DIR	7.23	▲
<b>St-Joostpl. - Pl. St-Josse .....</b>			6.55	7.07					7.38	7.40	▲
<b>Schaarb. Pt. - Pte Schaarb. .....</b>			7.00	7.12					7.43	7.45	▲
<b>Br. Nd (AB Station) .....</b>			7.05	7.17					7.49	7.50	▲

	22	24	26	28	30	32	34	36	38	40	46
<b>Leuven (Station) .....</b>				6.23		6.23					
<b>Tienen (Station) .....</b>				5.54		5.54					
<b>Jodoigne (Station) .....</b>				6.08		6.08					
<b>Beauvechain (Mon.) .....</b>				6.35		6.35					
<b>Hamme-Mille (Station)</b>	22	24	26	28	30	32	34	36	38	40	46
<b>Hamme-Mille (Station) .....</b>	+	▲		6.50		6.50					
<b>Nethen (Rue Ecole) .....</b>				6.57		6.57					
<b>St-Joris-Weert (Oud St.) .....</b>				7.03		7.03					
<b>Neerijse (Wolfshagen) .....</b>				7.07		7.07					
<b>Neerijse (Oud Station) .....</b>				7.10		7.10					
<b>Loonbeek (Oud Station) .....</b>				7.16		7.16					
<b>Huldenberg (Gem. Plein) .....</b>				7.24		7.24					
<b>Overijse (Dreef) .....</b>				7.30		7.30					
<b>Overijse (Stelplaats) .....</b>	7.10	7.14		7.33	7.26	7.33	7.52	8.00		8.32	8.52
<b>Overijse (Kerk) .....</b>	7.11	7.16	7.18	7.25	7.27	7.34	7.53	8.01	8.20	8.33	8.53
<b>Overijse (Plas) .....</b>	7.15	7.17	7.19	7.28	7.31	7.38	7.57	8.05	8.25	8.37	8.57
<b>Overijse (Jezus-Eik) .....</b>	7.20	7.20	7.23	7.33	7.36	7.43	8.02	8.10	8.30	8.42	9.02
<b>Br. (Vorstl.-Bd Souver.) .....</b>	7.28	7.25	7.28	7.33	7.36	7.43	8.02	8.10	8.30	8.42	9.02
<b>Br. (Vorstl.-Bd Souver.) .....</b>	7.40	7.33	7.36	7.41	7.44	7.51	8.10	8.18	8.38	8.50	9.10
<b>Brus.-Brux. (Jourdan) .....</b>	7.43	7.33	7.36	7.41	7.44	7.51	8.10	8.18	8.38	8.50	9.10
<b>Brus.-Brux. (L.W.-Q.L.) .....</b>		7.48	7.48	7.54	7.56	8.04	8.22	8.30		9.02	9.22
<b>Duisburg (Oud Station) .....</b>		7.51	7.51	7.58	7.59	8.07	8.25	8.33		9.05	9.25
<b>Vossem (Steenweg) .....</b>				DIR							
<b>Vier Winden .....</b>											
<b>Tervuren (Moorsel) .....</b>											
<b>Sterrebeek (Oud Station) .....</b>											
<b>Kraainem (Oud Station) .....</b>											
<b>St-Joostpl. - Pl. St-Josse .....</b>											
<b>Schaarb. Pt. - Pte Schaarb. .....</b>											
<b>Br. Nd (AB Station) .....</b>											

 La Chasse  
 7.44

H.M

Brussel/Bruxelles - Overijse

E.O

Huldenberg - Hamme-Mille

Brussel/Bruxelles - Overijse

546  
AUTOBUS

Leuven (Station) .....			↑ +8.47 ↘ 8.30					10.35	10.40		
Tienen (Station) .....			8.30					10.25	10.32		
Jodoigne (Station) .....			8.57					10.46	10.52		
Beauvechain (Mon.) .....			9.10					10.59	11.05		
Hamme-Mille (Station) .....	48 ⊗	48a ○	50 +	52	54	54a ⋈	56 ○	58 ⋈	60 +	62 ○●	64
Hamme-Mille (Station)...				9.12				11.12	11.12		
Nethen (Rue Ecole) .....				9.19				11.19	11.19		
St-Joris-Weert (Oud St.) .....			9.30	9.23				11.23	11.23		
Neerijse (Wolfsghagen) .....			9.32	9.25				11.25	11.25		
Neerijse (Oud Station) .....			↓	9.28				11.28	11.28		
Loonbeek (Oud Station) .....			↓	9.33				11.33	11.33		
Huldenberg (Gem. Plein) .....	8.50		9.41	9.40				11.40	11.40		
Overijse (Dreef) .....	8.56		9.47	9.47				11.47	11.47		
Overijse (Stelplaats) .....	9.00	9.20	9.50	9.52	10.52	11.20	11.25	11.52	11.52	12.00	12.20
Overijse (Kerk) .....	9.01	9.21		9.53	10.53	11.21	11.26	11.53	11.53	12.01	12.21
Overijse (Plas) .....	9.05	9.25		9.57	10.57	11.25	11.30	11.57	11.57	12.05	12.25
Overijse (Jezus-Eik) .....	9.10	9.30		10.02	11.02	11.30	11.35	12.02	12.02	12.10	12.30
Br. (Vorstl.-Bd Souver.) .....	9.18	9.38		10.10	11.10	11.38	11.43	12.10	12.10	12.18	12.38
Brus.-Brux. (Jourdan) .....	9.30	9.50		10.22	11.22	11.50	11.55	12.22	12.22	12.30	12.50
Brus.-Brux. (L.W.-Q.L.) .....	9.33	9.53		10.25	11.25	11.53	11.58	12.25	12.25		12.53
Duisburg (Oud Station) .....											
Vossem (Steenweg) .....											
Vier Winden .....											
Tervuren (Moorsel) .....											
Sterrebeek (Oud Station) .....											
Kraainem (Oud Station) .....											
St-Joostpl.-Pl. St-Josse .....											
Schaarb. Pt - Pte Schaarb. .....											
Br. Nd (AB Station) .....											

Leuven (Station) .....			12.15	12.40				13.45			
Tienen (Station) .....			11.45	12.20							
Jodoigne (Station) .....			12.06	12.30				13.35			
Beauvechain (Mon.) .....			12.27	12.50				13.56			
Hamme-Mille (Station) .....			12.40	13.03				14.09			
Hamme-Mille (Station)	66	68 ⋈	70 +	72 ⋈	72a ⋈	74 +	76 ○	78 ⊗	80 ⋈	82 ⊗	84 ⊕
Hamme-Mille (Station)			12.47	13.12				14.12			
Nethen (Rue Ecole) .....			12.49	13.19				14.19			
St-Joris-Weert (Oud St.) .....			12.52	13.23				14.23			
Neerijse (Wolfsghagen) .....			12.54	13.25		14.30		14.25			
Neerijse (Oud Station) .....			12.57	13.28		14.32		14.28			
Lombeek (Oud Station) .....			13.02	13.33		↓		14.33			
Huldenberg (Gem. Plein) .....			13.08	13.40		14.41		14.40			
Overijse (Dreef) .....			13.14	13.47		14.47		14.47			
Overijse (Stelplaats) .....	12.52	13.20		13.52	14.20	14.52	14.52	14.52	15.20	15.37	15.52
Overijse (Kerk) .....	12.53	13.21	13.53	13.53	14.21	14.53	14.53	14.53	15.21	15.38	15.53
Overijse (Plas) .....	12.57	13.25	13.57	13.57	14.25	14.57	14.57	14.57	15.25	15.42	15.57
Overijse (Jezus-Eik) .....	13.02	13.30	14.02	14.02	14.30	15.02	15.02	15.02	15.30	15.47	16.02
Br. (Vorstl.-Bd Souver.) .....	13.10	13.38	14.10	14.10	14.38	15.10	15.10	15.10	15.38	15.55	16.10
Brus.-Brux. (Jourdan) .....	13.22	13.50	14.22	14.22	14.50	15.22	15.22	15.22	15.50	16.07	16.22
Brus.-Brux. (L.W.-Q.L.) .....	13.25	13.53	14.25	14.25	14.53	15.25	15.25	15.25	15.53	16.10	16.25
Duisburg (Oud Station) .....											
Vossem (Steenweg) .....											
Vier Winden .....											
Tervuren (Moorsel) .....											
Sterrebeek (Oud Station) .....											
Kraainem (Oud Station) .....											
St-Joostpl. - Pl. St-Josse .....											
Schaarb. Pt - Pte Schaarb. .....											
Br. Nd (AB Station) .....											

H.M

E.O

**Brussel/Bruxelles - Overijse**  
**Huldenberg - Hamme-Mille**  
**Brussel/Bruxelles - Overijse**

546

AUTOBUS

Leuven (Station) .....				15.20					16.36		
Tienen (Station) .....											
Jodoigne (Station) .....				15.15	15.22				16.12		
Beauvechain (Mon.) .....				15.36	15.42				16.33		
Hamme-Mille (Station) ..				15.49	15.55				16.46		
	86 ⊗	86a ⊕	88 ⊗	90 O	92 +	94 ⊗ (4)	94a ⊕	96 ⊗	98 ⊗	100	102 ⊕
<b>Hamme-Mille (Station).</b>				16.12	16.12				17.10		
Nethen (Rue Ecole) ....				16.19	16.19				17.17		
St-Joris-Weert (Oud St.) ..				16.23	16.23				17.21		
Neerijse (Wolfshagen) ..				16.25	16.25				17.23		
Neerijse (Oud Station) ..				16.28	16.28				17.26		
Loonbeek (Oud Station) ..				16.33	16.33				17.31		
Huldenberg (Gem. Plein)				16.40	16.40				17.38		
Overijse (Dreef) .....				16.47	16.47				17.45		
Overijse (Stelplaats) ....	16.00	16.20	16.45	16.52	16.52	17.05	17.20	17.37	17.47	17.52	18.20
Overijse (Kerk) .....	16.01	16.21	16.46	16.53	16.53	17.06	17.21	17.38	17.48	17.53	18.21
Overijse (Plas) .....	16.05	16.25	16.50	16.57	16.57	17.10	17.25	17.42	17.52	17.57	18.25
Overijse (Jezus-Eik) .....	16.10	16.30	16.55	17.02	17.02	17.15	17.30	17.47	17.57	18.02	18.30
Br. (Vorstl.-Bd Souver.) ..	16.18	16.38	17.03	17.10	17.10	17.23	17.38	17.55	18.05	18.10	18.38
Brus.-Brux. (Jourdan) ..	16.30	16.50	17.15	17.22	17.22	17.35	17.50	18.07	18.17	18.22	18.50
Brus.-Brux. (L.W.-Q.L.) ..		16.53	17.18	17.25	17.25		17.53	18.10	18.20	18.25	18.53
Duisburg (Oud Station) ..											
Vossem (Steenweg) .....											
Vier Winden .....											
Tervuren (Moorsel) .....											
Sterrebeek (Oud Station)											
Kraainem (Oud Station)											
St-Joostpl.-Pl. St-Josse ..											
Schaarb. Pt. - Pte Schaarb.											
<b>Br. Nd (AB Station) ..</b>											
								⊗ 19.20			
Leuven (Station) .....		17.40	17.45			18.30		⊕ 19.40			
Tienen (Station) .....		+ 17.22	17.22					○ 19.20			
Jodoigne (Station) .....		17.25	17.25					19.30			
Beauvechain (Mon.) .....		17.51	17.54					19.50			
Hamme-Mille (Station) ..		18.04	18.07			18.56		20.04			
	104 ⊗	108 ⊕	110 ⊗	110a	112 ⊕	114 ⊗	114a	116	118 ⊗	120 ⊕	122 ⊕
<b>Hamme-Mille (Station).</b>		18.12	18.12			19.10		20.15	21.47	21.47	
Nethen (Rue Ecole) ....		18.19	18.19			19.17		20.22	21.53	21.53	
St-Joris-Weert (Oud St.) ..		18.23	18.23			19.21		20.26	21.57	21.57	
Neerijse (Wolfshagen) ..		18.25	18.25			19.23		20.28	21.59	21.59	
Neerijse (Oud Station) ..		18.28						20.31			
Loonbeek (Oud Station) ..		18.33	↓			↓		20.36	↓	↓	
Huldenberg (Gem. Plein)		18.40	18.35			19.33		20.43	22.07	22.07	
Overijse (Dreef) .....		18.47	18.42			19.40		20.50	22.13	22.13	
Overijse (Stelplaats) ....	18.20	18.52	18.47	19.20	19.52	19.52	20.20	20.52	22.15	22.15	22.50
Overijse (Kerk) .....	18.21	18.53	18.48	19.21	19.53	19.53	20.21	20.53		22.16	22.51
Overijse (Plas) .....	18.25	18.57	18.52	19.25	19.57	19.57	20.25	20.57		22.19	22.55
Overijse (Jezus-Eik) .....	18.30	19.02	18.57	19.30	20.02	20.02	20.30	21.02		22.25	23.00
Br. (Vorstl.-Bd Souver.) ..	18.38	19.10	19.05	19.38	20.10	20.10	20.38	21.10		22.33	23.08
Brus.-Brux. (Jourdan) ..	18.50	19.22	19.17	19.50	20.22	20.22	20.50	21.22		22.45	23.20
Brus.-Brux. (L.W.-Q.L.) ..	18.53	19.25	19.20	19.53	20.25	20.25	20.53	21.25		22.48	23.23
Duisburg (Oud Station) ..											
Vossem (Steenweg) .....											
Vier Winden .....											
Tervuren (Moorsel) .....											
Sterrebeek (Oud Station)											
Kraainem (Oud Station)											
St-Joostpl.-Pl. St-Josse ..											
Schaarb. Pt.-Pte Schaarb.											
<b>Br. Nd (AB Station) ....</b>											

- (1) Woensdags.  
 (2) Woensdags, schooldag en zaterdags.  
 (3) Niet op woensdag.  
 (4) Niet in juli en augustus.

- (1) Mercredi.  
 (2) Mercredi, jour scolaire et samedi.  
 (3) Supprimé le mercredi.  
 (4) Supprimé en juillet et en août.

## Overijse - Maleizen - La Hulpe

548

## AUTOBUS

	1	3	5	7	9	11	13	15	17	19	21	23
Overijse (Stelplaats) ...	8.00	9.29	(2)	+	11.39	(1)(3)	(4)	13.29	15.45	16.05	16.40	17.00
Overijse (Maleizen Kerk)	8.10	9.39	11.05	11.29	11.49	12.00	12.55	13.39	15.55	16.15	16.50	17.10
Overijse (Bakenbos) ...	8.15		11.15	11.39	11.49	12.10	13.00		16.00	16.20	16.55	17.15
La Hulpe (Station) ...	8.27		11.20			12.15			16.00		16.55	17.15
La Hulpe (Ecoles) ...	8.35					12.20			16.05			

	2	4	6	8	10	12	14	16
La Hulpe (Ecoles) ...	8.35	(1)	(2)	(1)(3)	(1)(3)	(1)	(1)	(1)
La Hulpe (Station) ...	8.40	8.35	11.20	12.20	12.25	16.05	16.10	17.20
Overijse (Bakenbos) ...	7.40	10.26	11.20	12.35	14.26	16.20	16.20	17.25
Overijse (Maleizen Kerk)	7.45	10.31	11.25	12.40	14.31	16.25	17.25	
Overijse (Stelplaats) ...	7.55	8.55	10.41	11.35	12.50	14.41	16.35	17.35

- (1) Het baanvak La Hulpe (Station) - La Hulpe (Ecoles) wordt uitsluitend bediend op schooldagen.  
 (2) Donderdags.  
 (3) Ook op woensdag, schooldag.  
 (4) Woensdags, schooldag.  
 (5) Maan-, dins-, donder-, vrijdags, schooldagen.  
 (6) Niet op woensdag en zaterdag, schooldagen.
- (1) La relation La Hulpe (Station) - La Hulpe (Ecoles) n'est assurée que les jours scolaires.  
 (2) Jeudi.  
 (3) Aussi le mercredi, jour scolaire.  
 (4) Seulement mercredi, jour scolaire.  
 (5) Lundi, mardi, jeudi et vendr., jours scolaires.  
 (6) Supprimé le mer. et sam., jours scolaires.

## Overijse - Terlanen

548

## AUTOBUS

	1	3	5	7	9	9a	11	13
Overijse (Stelpl.) ...	6.10	7.59	(1)	12.05	12.45	16.05	16.30	16.45
Overijse (Kerk) ...	6.11	8.00	12.06	12.46	16.06	16.31	16.46	18.22
Terlanen (Kerk) ...	6.25	8.14	12.20	13.00	16.20	16.45	17.00	18.51

	2	4	6	8	10	10a	12
Terlanen (Kerk) ...	7.15	8.15	(1)	(2)	(2)	(2)	(2)
Overijse (Stelpl.) ...	7.30	8.30	13.00	16.20	17.00	17.55	18.51

- (1) Woensdags en zaterdags.  
 (2) Afgeschaft op woensdag en zaterdag.  
 (3) Rijdt enkel in juli en augustus.
- (1) Les mercredi et samedi.  
 (2) Supprimé les mercredi et samedi.  
 (3) Ne circule qu'en juillet et août.

## T.O Overijse - Duisburg - Tervuren

550

## AUTOBUS

	1	3	3a	3b	5	7	11	13	13a	15	17	19	23
Overijse (Stelplaats) ...	6.45	7.40	9.00	9.10	10.30	11.15	12.20	14.20	14.10	16.30	17.00	18.00	20.10
Overijse (Plas) ...	6.50	7.45	9.05	9.15	10.35	11.20	12.25	14.25	14.15	16.35	17.05	18.05	20.16
Overijse (Eizer Kerk) ...	6.56	7.51	9.11	9.19	10.41	11.26	12.31	14.31	14.21	16.41	17.11	18.11	20.21
Duisburg (Kerk) ...	7.03	7.58	9.16	9.27	10.45	11.30	12.35	14.35	14.25	16.45	17.15	18.15	20.25
Tervuren (Kerk) ...	7.11	8.06	9.21	9.35	10.55	11.38	12.43	14.43	14.33	16.53	17.23	18.23	20.33
Tervuren (Museum) ...	7.13	8.08	9.22			11.40	12.45	14.45	14.35	16.55	17.25	18.25	20.35

	2	4	6	6a	8	12	12a	16	18	20	24	
Tervuren (Museum) ...	7.15	8.25	9.22	9.35	(1)	13.15	14.35	15.35	17.30	18.30	20.35	
Tervuren (Kerk) ...	7.17	8.27	9.23	9.37		13.17	14.37	15.37	17.32	18.32	20.37	
Duisburg (Kerk) ...	7.23	8.33	9.28	9.43	10.45	13.23	14.43	15.04	15.43	17.39	18.38	20.45
Overijse (Eizer Kerk) ...	7.27	8.38	9.32	9.47	10.49	13.27	14.47	15.07	15.47	17.42	18.42	20.48
Overijse (Plas) ...	7.35	8.45	9.40	9.55	10.55	13.34	14.54	15.14	15.55	17.49	18.50	20.55
Overijse (Stelplaats) ...	7.40	8.50	9.45	10.00	11.00	13.39	14.59	15.19	16.00	17.54	18.55	21.00

- Aansluiting naar Etterbeek.  
 (1) Donderdags.  
 (2) Op woensdag en zaterdag, schooldagen.
- Correspondance vers Etterbeek.  
 (1) Jeudi.  
 (2) Le mercredi et le samedi, jours scolaires.
- (3) Op donderdag tijdens de schoolvakantie.  
 (4) Op woensdag, schooldagen en tijdens de schoolvakantie.
- (3) Le jeudi pendant les vacances scolaires.  
 (4) Le mercredi, jour scolaire et pendant les vacances scolaires.

BEZOEKT

# DWORP

**PAREL DER VLAAMSE ARDENNEN !!!**

*Uitgelezen streek voor :*

WANDELTOCHTEN (o.a. Consciencepad)

Mooie en uitgestrekte Panorama's

**Debrael-Pieters**

Rue Egide Van Ophem, 4 - UCCLE  
(Bruxelles 1180)

Téléphone : (02) 76.85.83

**BRASSERIE  
COLOMBOPHILE**

RÉSULTATS SPORTIFS

*Départs des autobus pour Alsemberg,  
Tourneppe, Hal, Beersel, Braine-l'Alleud.*

POUR LA PUBLICITÉ DANS CET INDICATEUR

*Consultez la*

**S.N.C.V. BRABANT**

107, RUE BARA, 1070 BRUXELLES

TEL. (02) 21.00.07

VOOR RECLAME IN DEZE REISGIDS

*Zich wenden tot*

**N.M.V.B. BRABANT**

107, BARASTRAAT, 1070 BRUSSEL

TEL. (02) 21.00.07



**U.H** Ukkel / Alseberg - Dworp ) Huizingen-  
**U.H** Uccle / Beersel-Lot (Kesterbeek) Halle  
**U.B** Ukkel / Uccle - Alseberg  
**U.B** Ukkel / Uccle - Beersel

**553**  
**AUTOBUS**

	1 ▲	3 ⊠	3a ⊠	5 ⊠	7 ▲	9 ▲ ▲	11 ▲	13 ⊠	15 ⊠ ▲	19 ⊠ ▲
Vorst-Forest (St-Den.)										
Ukkel-Uccle (Calev.)	5.05	5.25	5.45	5.40	5.55	6.15	6.10	6.20	6.25	6.40
Linkebeek (Van Haelen)	5.07	5.27	5.48	5.43	5.58	6.18	6.13	6.23	6.28	6.43
Begraafpl. Vorst	5.10	5.30	5.51		6.03		6.18		6.34	
Cimetière Forest										
Alseberg (Centrum)	5.13	5.33	5.55		6.05		6.20		6.37	
Rode Grote Hut										
Dworp (Gemeentehuis)	5.18	5.38		5.48	6.13		6.28		6.45	
Beersel (Gem. Pl.)				5.51		6.23		6.28		6.48
Beersel (Laarheide)				5.54		6.26				6.51
Lot (Kesterbeek)						6.29				6.54
Huizingen (Kerk)	5.21	5.41			6.18	6.32	6.35			6.57
Buizingen (Station)	5.23				6.22		6.40			
Buizingen (Kerk)		5.45					6.44			
Halle (Station)		5.47					6.47			

	21 ▲	23 ⊠ (14)	25 +	27 ▲	29 ▲	31 ⊠ ▲	33 ⊠ (14)	35 ▲	37 ▲	39 ▲ (1)
Vorst-Forest (St-Den.)										
Ukkel-Uccle (Calev.)	6.35	6.44	6.45	7.00	6.55	7.00	7.04	7.12		7.25
Linkebeek (Van Haelen)	6.38	6.47	6.48	7.03	6.58	7.03	7.07	7.15		7.28
Begraafpl. Vorst	6.43	6.53	6.54		7.04		7.13	7.21		
Cimetière Forest										
Alseberg (Centrum)	6.45	6.56	6.57		7.07		7.16	7.24	7.25	
Rode Grote Hut									7.36	
Dworp (Gemeentehuis)	6.53	Rhode-Brux.	7.05		7.15		Rhode-Brux.	7.32		
Beersel (Gem. Pl.)				7.08		7.08				7.33
Beersel (Laarheide)				7.11						7.36
Lot (Kesterbeek)				7.14						
Huizingen (Kerk)	6.58		7.10	7.17	7.20			7.37		
Buizingen (Station)	7.02				7.27			7.44		
Buizingen (Kerk)			7.17		7.30			7.47		
Halle (Station)			7.20							

	41 ○ ● (6)	43 ▲ (6)	45 ▲ (6)	47 +	49 ● (6)	51 ●	51a ⊠	53 ▲	55 +	57 ▲ (2)
Vorst-Forest (St-Den.)										
Ukkel-Uccle (Calev.)		7.45	7.40	7.45	(Rode Kerk Eglise)	8.00	Rode Kerk Eglise	8.20	8.23	
Linkebeek (Van Haelen)		7.48	7.43	7.48	8.13	8.03	8.41	8.23	8.26	
Begraafpl. Vorst			7.49	7.54		8.09				
Cimetière Forest										
Alseberg (Centrum)	7.50		7.52	7.57	8.15	8.19				8.20
Rode Grote Hut										
Dworp (Gemeentehuis)	7.58		8.00	8.05	8.23					8.28
Beersel (Gem. Pl.)		7.54						8.28		
Beersel (Laarheide)		7.57						8.31		
Lot (Kesterbeek)		8.00							8.31	
Huizingen (Kerk)	8.03	8.03	8.05	8.10	8.28	(Rode Kerk Eglise)			8.34	8.33
Buizingen (Station)	8.10	8.10	8.12	8.17	8.35				8.37	8.40
Buizingen (Kerk)	8.13	8.13	8.15	8.20	8.38					8.43
Halle (Station)										

	59	61 (14)	63	65	67 (14)	69	69a	71	73 (14)	75
Vorst-Forest (St-Den.)										
Ukkel-Uccle (Calev.)	8.45	9.10	9.23	9.45	10.10	10.23	Rode Kerk Eglise	10.45	11.10	11.23
Linkebeek (Van Haelen)	8.48	9.18	9.26	9.48	10.21	10.26	11.00	10.48	11.21	11.26
Begraafpl. Vorst	8.54	9.27		9.54	10.27			10.54	11.27	
Cimetière Forest										
Alseberg (Centrum)	8.57	9.30		9.57	10.30			10.57	11.30	
Rode Grote Hut							11.11			
Dworp (Gemeentehuis)	9.05			10.05				11.05		
Beersel (Gem. Pl.)			9.31			10.31				11.31
Beersel (Laarheide)			9.34			10.34				11.34
Lot (Kesterbeek)			9.37			10.37				11.37
Huizingen (Kerk)	9.10		9.40	10.10		10.40		11.10		11.40
Buizingen (Station)	9.17		9.47	10.17		10.47		11.17		11.47
Buizingen (Kerk)	9.20		9.50	10.20		10.50		11.20		11.50
Halle (Station)										

U.H Ukkel / Alseberg - Dworp / Huizingen  
 U.H Uccle / Beersel-Lot (Kesterbeek) - Halle 553  
 U.B Ukkel / Uccle - Alseberg  
 U.B Ukkel / Uccle - Beersel

AUTOBUS

	77 (3)	79 ▲	81 (14)	83 (1)	85 ● ○	89	91 (14)	93	95	97 (14)	99
Vorst-Forest (St-Den.)			12.10				13.10			14.10	
Ukkel-Uccle (Calev.)	11.45	11.48	12.18	12.23	12.30	12.45	13.18	13.23	13.45	14.18	14.23
Linkebeek (Van Haelen)	11.48	11.51	12.21	12.26	12.33	12.48	13.21	13.26	13.48	14.21	14.26
Begraafpl. Vorst	11.54	11.57	12.27		12.39	12.54	13.27		13.54	14.27	
Cimetière Forest											
Alsemerz (Centrum)	11.57	12.00	12.30		12.42	12.57	13.30		13.57	14.30	
Rode (Grote Hut)		12.11									
Dworp (Gemeentehuis)	12.05		Rhode-Brux.		12.50	13.05	Rhode-Brux.		14.05	Rhode-Brux.	
Beersel (Gem. Pl.)				12.31				13.31			14.31
Beersel (Laarheide)				12.36				13.34			14.34
Lot (Kesterbeek)				12.39				13.37			14.37
Huizingen (Kerk)	12.10			12.42	12.55	13.10		13.40	14.10		14.40
Buizingen (Station)					13.00						
Buizingen (Kerk)	12.17			12.49		13.17		13.47	14.17		14.47
Halle (Station)	12.20			12.52		13.20		13.50	14.20		14.50

	101	103 (14)	105 (5)	107 ⊕	109 ⊗	111 ⊗	113 ⊕ (14)	115 ⊕	117 ⊗ (15)	117a (16)	119 (9)
Vorst-Forest (St-Den.)		15.10					16.10				
Ukkel-Uccle (Calev.)	14.45	15.18	15.23	15.45	15.50	16.05	16.18	16.23	16.20	16.20	(Rode kerk)
Linkebeek (Van Haelen)	14.48	15.21	15.26	15.48	15.53	16.08	16.21	16.26	16.23	16.23	Eglise
Begraafpl. Vorst	14.54	15.27		15.54	15.59	16.14	16.27				16.25
Cimetière Forest											16.27
Alsemerz (Centrum)	14.57	15.30		15.57	16.02	16.17	16.30				
Rode (Grote Hut)					16.13						
Dworp (Gemeentehuis)	15.05			16.05		16.25	Rhode-Brux.				16.35
Beersel (Gem. Pl.)			15.31					16.31	16.30	16.30	
Beersel (Laarheide)			15.34					16.34	16.34	16.34	
Lot (Kesterbeek)			15.37					16.37	16.37	16.37	
Huizingen (Kerk)	15.10		15.40	16.10		16.30		16.40	16.40	16.40	16.40
Buizingen (Station)											
Buizingen (Kerk)	15.17		15.47	16.17		16.37		16.47			16.47
Halle (Station)	15.20		15.50	16.20		16.40		16.50			16.50

	121 ⊗	123 ⊕	125 ⊗ ▲	127 ⊗ (4)	131 ⊗ ▲	133 ⊗	135 ⊕ (14)	137 ⊕	139 ⊗	141 ⊗ (14)	143 ⊗
Vorst-Forest (St-Den.)							17.10				
Ukkel-Uccle (Calev.)	16.35	16.45	16.50	16.52	17.10	17.10	17.18	17.23	17.20	17.24	17.35
Linkebeek (Van Haelen)	16.38	16.48	16.53		17.13	17.13	17.21	17.26		17.27	17.38
Begraafpl. Vorst	16.44	16.54	16.59			17.19	17.27			17.33	17.44
Cimetière Forest											
Alsemerz (Centrum)	16.47	16.57	17.02			17.22	17.30			17.36	17.47
Rode (Grote Hut)											
Dworp (Gemeentehuis)	16.55	17.05	17.10		17.20	17.30	Rhode-Brux.			Rhode-Brux.	17.55
Beersel (Gem. Pl.)				17.03				17.31	17.31		
Beersel (Laarheide)				17.07				17.34	17.35		
Lot (Kesterbeek)				17.11				17.37	17.39		
Huizingen (Kerk)		17.10	17.15	17.15		17.35		17.40			18.00
Buizingen (Station)			17.20								18.05
Buizingen (Kerk)		17.17		17.22		17.42		17.47			18.09
Halle (Station)		17.20		17.25		17.45		17.50			18.12

	145 ⊗	147 ⊗ ▲	149 ⊕	153 ⊗	155 ⊗	157 ⊗	159 ⊕ (14)	161 ⊕	163 ⊗	165 ⊗	167 ⊕
Vorst-Forest (St-Den.)							18.10				
Ukkel-Uccle (Calev.)	17.44	17.45	17.45	18.05	18.05	18.15	18.18	18.23	18.30	18.30	18.45
Linkebeek (Van Haelen)	17.47	17.48	17.48	18.08	18.08	18.18	18.21	18.26	18.33	18.33	18.48
Begraafpl. Vorst		17.54	17.54			18.14	18.24				18.54
Cimetière Forest							18.27				
Alsemerz (Centrum)		17.57	17.57			18.17	18.27				18.57
Rode (Grote Hut)							18.30				
Dworp (Gemeentehuis)		18.05	18.05		18.25	18.35	Rhode-Brux.				19.05
Beersel (Gem. Pl.)	17.54			18.15				18.31	18.38		
Beersel (Laarheide)	17.58			18.19				18.34	18.41		
Lot (Kesterbeek)	18.02			18.23				18.37	18.44		
Huizingen (Kerk)			18.10	18.27	18.30			18.40		18.55	19.10
Buizingen (Station)											
Buizingen (Kerk)			18.17		18.37			18.47		19.02	19.17
Halle (Station)			18.20		18.40			18.50		19.05	19.20

**U.H Ukkel/ Alseberg - Dworp Huizingen -**  
**Uccle Beersel-Lot(Kesterbeek) Halle**  
~~U.H~~  
**U.B Ukkel/Uccle - Alseberg**  
**Ukkel/Uccle - Beersel**

**553**

**AUTOBUS**

	169 ☒	171 ☒	173 ☒	175 + (14)	177 ☒	179 ☒	181 ☒	183 ☒	185 ▲	187 +	189 +
Vorst-Forest (St-Den.)											
Ukkel-Uccle (Calev.)	18.50	19.14	19.05	19.18	19.23	19.25	19.30	19.45	20.12	20.18	20.23
Linkebeek (Van Haelen)	18.53	19.17	19.08	19.21	19.26	19.28	19.33	19.48	20.15	20.21	20.26
Begraafpl. Vorst	18.59		19.14	19.27			19.39	19.54		20.27	
Cimetière Forest	19.02		19.17	19.30			19.42	19.57		20.30	
Alseberg (Centrum)											
Rode (Grote Hut)	19.10		19.25				19.50	20.05			
Dworp (Gemeentehuis)											
Beersel (Gem. Pl.)		19.21			19.31	19.33					
Beersel (Laarheide)		19.24			19.34	19.36			20.20		
Lot (Kesterbeek)		19.26			19.37	19.39					
Huizingen (Kerk)		19.29	19.30		19.40			20.10			
Buizingen (Station)											
Buizingen (Kerk)			19.37		19.47			20.17			20.47
Halle (Station)			19.40		19.50			20.20			20.50

	191 ▲	193 +	195 +	197 +	199 ▲	201 ▲	203 +	205 +			
Vorst-Forest (St-Den.)											
Ukkel-Uccle (Calev.)	20.30	20.45	21.23	21.45	21.50	22.30	22.50	23.30			
Linkebeek (Van Haelen)	20.33	20.48	21.26	21.48	21.53	22.33	22.53	23.33			
Begraafpl. Vorst	20.39	20.54		21.54		22.38		23.39			
Cimetière Forest	20.42	20.57		21.57		22.41		23.42			
Alseberg (Centrum)											
Rode (Grote Hut)	20.50	21.05		22.05		22.47		23.50			
Dworp (Gemeentehuis)											
Beersel (Gem. Pl.)			21.31		21.58		22.58				
Beersel (Laarheide)			21.34		22.01		23.01				
Lot (Kesterbeek)			21.37		22.04		23.04				
Huizingen (Kerk)	20.55	21.10	21.40	22.10		22.51					
Buizingen (Station)	21.02	21.17	21.47	22.17		22.56					
Buizingen (Kerk)	21.05	21.20	21.50	22.20		22.59					
Halle (Station)											

	2 ▲	4 ☒	6 ☒	8 ☒	10 ☒	12 ☒ (4)	14 ☒	16 ▲	18 ▲	20 ☒	24 ☒
Halle (Station)				5.54							
Buizingen (Kerk)				5.59							
Buizingen (Station)	5.26			6.06				6.31			7.00
Huizingen (Kerk)	5.30							6.35			
Lot (Kesterbeek)		6.00						6.39			
Beersel (Laarheide)		6.04						6.43			
Beersel (Gem. Pl.)		6.08			6.30	6.43		6.47		6.50	7.05
Dworp (Gemeentehuis)	5.35			6.11				6.40		6.58	7.13
Rode (Grote Hut)			6.10	6.19				6.48		7.01	7.16
Alseberg (Centrum)	5.43			6.22			6.47	6.51		7.07	7.22
Begraafpl. Vorst	5.46			6.28			6.53	6.57		7.10	7.25
Cimetière Forest				6.1	6.37	6.40	6.56	7.00	6.54	7.10	7.25
Linkebeek (Van Haelen)	5.52	6.15	6.19	6.28	6.37	6.40	6.53	6.57	6.54	7.07	7.22
Ukkel-Uccle (Calev.)	5.55	6.18	6.22	6.28	6.37	6.40	6.53	6.57	6.57	7.10	7.25
Vorst-Forest (St-Den.)											

	26 ☒	28 ▲ (4)	32 ▲	34 ▲	36 ▲	40 ▲	42 ☒	44 +	46 O	48 ☒	50 ●
Halle (Station)			6.50					7.30			7.45
Buizingen (Kerk)			6.55					7.36			7.51
Buizingen (Station)			7.00	7.14				7.43			7.58
Huizingen (Kerk)			7.04	7.18	7.18						
Lot (Kesterbeek)					7.22						
Beersel (Laarheide)					7.26						
Beersel (Gem. Pl.)	7.15	7.15			7.30	7.40		7.48		8.00	8.03
Dworp (Gemeentehuis)			7.09	7.23		7.44		7.56	7.36	8.08	8.10
Rode (Grote Hut)			7.17	7.31			7.36	7.59	7.48	8.11	8.12
Alseberg (Centrum)			7.20	7.34			7.48	7.59	7.56	8.17	8.12
Begraafpl. Vorst			7.20	7.34			7.51	7.59	7.56	8.20	
Cimetière Forest			7.20	7.34			7.51	7.59	7.56		
Linkebeek (Van Haelen)	7.22		7.26	7.40	7.37	7.51	7.57	8.05	7.36	8.17	
Ukkel-Uccle (Calev.)	7.25	7.26	7.29	7.43	7.40	7.54	8.00	8.08	7.48	8.20	
Vorst-Forest (St-Den.)											

U.H Ukkel / Alseberg - Dworp / Huizingen  
 Uccle / Beersel-Lot (Kesterbeek) - Halle 553  
 U.H Ukkel / Uccle - Alseberg  
 U.B Ukkel / Uccle - Beersel

AUTOBUS

	52 ▲	54 ⊗ film R	56 ▲	58 +	60	60a ⊗	62 ▲	64 O film R	66 ▲	68 □ film R
Halle (Station) .....	7.53				8.30				9.00	9.00
Buizingen (Kerk) .....	7.59				8.36				9.06	9.06
Buizingen (Station) .....	8.06				8.43				9.13	9.16
Huizingen (Kerk) .....					8.48				9.19	9.22
Lot (Kesterbeek) .....					8.50				9.27	9.30
Beersel (Laarheide) .....			8.32	8.42						
Beersel (Gem. Pl.) .....	8.11		8.35	8.45						
Dworp (Gemeentehuis) .....				8.48						
Rode (Grote Hut) .....	8.19				8.56		9.05	9.20		9.24
Alseberg (Centrum) .....		8.23			8.59		9.08	9.23		9.27
Begraafpl. Vorst {	8.22	8.26								
Cimetière Forest {						(9.00)				
Linkebeek (Van Haelen) .....	8.28	8.32	8.40	8.53	9.05	Rode Kerk	9.14	9.29		9.33
Ukkel-Uccle (Calev.) .....	8.31	8.35	8.43	8.56	9.08	Eglise	9.17	9.32		9.36
Vorst-Forest (St-Den.) .....								9.40		9.44

	70	72	74	76	78	80	80a ⊗	82 (7)	84	86 (1)(7)
Halle (Station) .....	9.30	10.00	film	10.30	11.00	film		11.30	film	12.00
Buizingen (Kerk) .....	9.36	10.06	R	10.36	11.06	R		11.36	R	12.06
Buizingen (Station) .....	9.43	10.13		10.43	11.13			11.43		12.13
Huizingen (Kerk) .....		10.16		11.16	11.19					12.16
Lot (Kesterbeek) .....		10.19		11.19	11.22					12.19
Beersel (Laarheide) .....		10.22		11.22						12.24
Beersel (Gem. Pl.) .....										
Dworp (Gemeentehuis) .....	9.48			10.48				11.48		
Rode (Grote Hut) .....							11.15	11.56	12.24	
Alseberg (Centrum) .....	9.56		10.24	10.56		11.24		11.59	12.27	
Begraafpl. Vorst {	9.59		10.27	10.59		11.27		11.59	12.27	
Cimetière Forest {							(11.26)	12.05	12.33	12.29
Linkebeek (Van Haelen) .....	10.05	10.27	10.33	11.05	11.27	11.33	Rode Kerk	12.08	12.36	12.32
Ukkel-Uccle (Calev.) .....	10.08	10.30	10.36	11.08	11.30	11.36	Eglise	12.08	12.36	12.32
Vorst-Forest (St-Den.) .....			10.44			11.44		12.44		

	88 ▲	90 (8)	92(8)	94(8) (11)	98	100	102 film R	104 ● O	106	108
Halle (Station) .....	12.00	12.15	(1)(11)	12.20	12.30	13.00	film		13.30	14.00
Buizingen (Kerk) .....	12.06	12.20		12.25	12.36	13.06	R		13.36	14.06
Buizingen (Station) .....		12.13		12.32	12.43	13.13		13.10	13.43	14.13
Huizingen (Kerk) .....				12.33	13.16	13.19		13.14	13.48	14.16
Lot (Kesterbeek) .....				12.38	13.22	13.22		13.19	13.56	14.19
Beersel (Laarheide) .....								13.48	14.08	14.22
Beersel (Gem. Pl.) .....								13.56	14.08	
Dworp (Gemeentehuis) .....		12.18		12.37	12.48			13.59	14.08	
Rode (Grote Hut) .....	12.15	12.26		12.45	12.56		13.24	13.27	13.59	
Alseberg (Centrum) .....	12.26	12.29		12.48	12.59		13.27	13.30	14.08	
Begraafpl. Vorst {	12.29	12.29		12.54	13.05		13.33	13.36	14.08	
Cimetière Forest {				12.57	13.08		13.33	13.36	14.08	
Linkebeek (Van Haelen) .....	12.35	12.35	12.43	12.54	13.05	13.27	13.36	13.39	14.08	14.27
Ukkel-Uccle (Calev.) .....	12.38	12.38	12.46	12.57	13.08	13.30	13.36	13.39	14.08	14.30
Vorst-Forest (St-Den.) .....							13.44			

	110	112	114 (5)	114 a ⊗	116 ⊕ film R	118 (10)	120 (9) (12)	122 (9) (11)	124 ⊕	126 ⊕ film R
Halle (Station) .....		14.30	15.00		15.30	15.30	15.45	16.00	16.00	16.00
Buizingen (Kerk) .....		14.36	15.06		15.36	15.36	15.50	16.05	16.06	16.06
Buizingen (Station) .....		14.43	15.13		15.43	15.43		16.12	16.13	16.13
Huizingen (Kerk) .....			15.16					16.17	16.16	16.16
Lot (Kesterbeek) .....			15.19					16.24	16.19	16.19
Beersel (Laarheide) .....			15.22					16.27	16.22	16.22
Beersel (Gem. Pl.) .....										
Dworp (Gemeentehuis) .....		14.48			15.48	15.48	16.01	16.17		
Rode (Grote Hut) .....								16.24		16.24
Alseberg (Centrum) .....	14.24	14.56		15.24	15.24	15.56		16.24		16.24
Begraafpl. Vorst {	14.27	14.59		15.27	15.27	15.59		(Rode Kerk Eglise 16.25)		16.27
Cimetière Forest {										
Linkebeek (Van Haelen) .....	14.33	15.05	15.27	15.33	15.33	16.05		16.27		16.33
Ukkel-Uccle (Calev.) .....	14.36	15.08	15.30	15.36	15.36	16.08		16.30		16.36
Vorst-Forest (St-Den.) .....	14.44			15.44	15.44					16.44

**U.H** Ukkel / Alseberg - Dworp - Huizingen-  
**Uccle** / Beersel-Lot (Kesterbeek) / Halle  
**U.H** Ukkel / Uccle - Alseberg  
**U.B** Ukkel / Uccle - Beersel

**553**

**AUTOBUS**

	128 ⊗	130 (9) (11)	132 ⊗	134 ⊗ (15)	136 ⊗	136 a (16)	138 ⊕	140 ⊗	142 ⊗	144 ⊗ ▲
Halle (Station)		16.10			16.20		16.30	film		
Buizingen (Kerk)		16.15			16.26		16.36	R		
Buizingen (Station)		↓			↓		↓	Rhode-Br.		
Huizingen (Kerk)		16.22			16.33	16.42	16.43	Rode-Brus.		
Lot (Kesterbeek)		16.26		16.40	↓	16.45	↓			
Beersel (Laarheide)		16.30		16.43	↓	16.48	↓			
Beersel (Gem. Pl.)		16.34		16.46	↓	16.51	↓			
Dworp (Gemeentehuis)		↓		↓	16.38		16.48		17.00	17.22
Rode (Grote Hut)	16.17	↓		↓	↓		↓		↓	↓
Alseberg (Centrum)	16.27		16.37	↓	16.46		16.56	16.58	17.08	
Begraafpl. Vorst	16.30			↓	16.49		16.59	17.01	17.11	
Cimetière Forest		↓	16.40	↓	↓		↓	↓	↓	↓
Linkebeek (Van Haelen)	16.36	16.41	16.46	16.51	16.55	16.56	17.05	17.07	17.17	17.27
Ukkel-Uccle (Calev.)	16.39	16.44	16.49	16.54	16.58	16.59	17.08	17.10	17.20	17.30
Vorst-Forest (St-Den.)	16.47									

	146 (9)	148 ⊕	150 ⊕	152 ⊗ (13)	156 ⊗	158 ⊕	160 ⊗	162 ⊗ ▲	164 ⊗	166 ⊗ ▲
Halle (Station)	16.52	17.00	film	17.05		17.30	17.30			
Buizingen (Kerk)	16.58	17.06	R	17.11		17.36	17.36			
Buizingen (Station)	↓	↓	Rhode-Br.	↓		↓	↓			
Huizingen (Kerk)	17.05	17.13	Rode-Brus.	17.18		17.43	17.41			
Lot (Kesterbeek)	↓	17.16	↓	↓	17.42	↓	17.45	17.46		
Beersel (Laarheide)	↓	17.19	↓	↓	17.45	↓	17.48	17.49	18.05	
Beersel (Gem. Pl.)	↓	17.22	↓	↓	17.48	↓	↓	17.52	18.08	
Dworp (Gemeentehuis)	17.10		17.23	↓	↓	17.50	↓	17.55	18.13	18.10
Rode (Grote Hut)	↓	↓	↓	↓	↓	↓	↓	↓	↓	↓
Alseberg (Centrum)	17.18		17.24	17.31	17.56	17.58				18.18
Begraafpl. Vorst	17.21		17.27	17.34	17.59	18.01				18.21
Cimetière Forest	↓	↓	↓	↓	↓	↓				↓
Linkebeek (Van Haelen)	17.27	17.27	17.33	17.40	17.53	18.05	18.07	18.00	18.18	18.27
Ukkel-Uccle (Calev.)	17.30	17.30	17.36	17.43	17.56	18.08	18.10	18.03	18.21	18.30
Vorst-Forest (St-Den.)			17.44	17.51						

	168 ⊕	170 + film R	172 ⊗	172a ⊗	176 ⊗	178 ⊗	180 ⊕	182 ⊕	184 + film R	186 ⊗
Halle (Station)	18.00		18.00			18.30	18.30	19.00		
Buizingen (Kerk)	18.06	Rhode-Brus.	18.06			18.36	18.36	19.06		
Buizingen (Station)	↓	Rode - Brus.	↓			↓	↓	↓		
Huizingen (Kerk)	18.13	↓	18.13		18.43	18.43	18.43	19.13		
Lot (Kesterbeek)	18.16	↓	↓		18.46	↓	↓	19.16		19.18
Beersel (Laarheide)	18.19	↓	↓		18.49	↓	↓	19.19		19.21
Beersel (Gem. Pl.)	18.22	↓	↓		18.52	↓	↓	19.22		19.24
Dworp (Gemeentehuis)	↓	↓	18.18		↓	18.48	18.48	↓		↓
Rode (Grote Hut)	↓	↓	↓	18.35	↓	↓	↓	↓		↓
Alseberg (Centrum)	18.24		18.26	18.35	18.56	18.56			19.24	
Begraafpl. Vorst	18.27		18.29	18.43	18.59	18.59			19.27	
Cimetière Forest	↓	↓	↓	18.46	↓	↓			↓	↓
Linkebeek (Van Haelen)	18.27	18.33	18.35	18.52	18.57	19.05	19.05	19.27	19.33	19.29
Ukkel-Uccle (Calev.)	18.30	18.36	18.38	18.55	19.00	19.08	19.08	19.30	19.36	19.32
Vorst-Forest (St-Den.)										

	188 ⊗	190	192 ⊗	194 ⊗	196 ⊕	198 + film R	200 ⊗	202 ⊕	204 +	206 ⊗
Halle (Station)	19.00	19.30			20.00		20.00	20.30	21.00	21.10
Buizingen (Kerk)	19.06	19.36			20.06		20.06	20.36	21.06	21.16
Buizingen (Station)	↓	↓			↓		↓	↓	↓	↓
Huizingen (Kerk)	19.13	19.43	19.43		20.13		20.13	20.43	21.13	21.23
Lot (Kesterbeek)	↓	↓	19.46		20.16		↓	↓	21.16	↓
Beersel (Laarheide)	↓	↓	19.49		20.19		↓	↓	21.19	↓
Beersel (Gem. Pl.)	↓	↓	19.52	20.20	20.22		↓	↓	21.22	↓
Dworp (Gemeentehuis)	19.18	19.48			↓		20.18	20.48		21.28
Rode (Grote Hut)	↓	↓	↓		↓		↓	↓		↓
Alseberg (Centrum)	19.26	19.56			↓		20.26	20.56		21.36
Begraafpl. Vorst	19.29	19.59			↓		20.29	20.59		21.39
Cimetière Forest	↓	↓	↓		↓		↓	↓		↓
Linkebeek (Van Haelen)	19.35	20.05	19.57	20.25	20.27	20.33	20.35	21.05	21.27	21.45
Ukkel-Uccle (Calev.)	19.38	20.08	20.00	20.28	20.30	20.36	20.38	21.08	21.30	21.48
Vorst-Forest (St-Den.)										

**U.H Ukkel/ Alseberg - Dworp - Huizingen -**  
**Uccle/ Beersel-Lot(Kesterbeek) Halle**  
**U.H Ukkel/Uccle - Alseberg**  
**U.B Ukkel/Uccle - Beersel**

**553**

**AUTOBUS**

	208 +	210 +	212 +	214 +	216 +	218 +	220 Film R	222 +
Halle (Station) .....	21.30		22.00	22.30	23.00			
Buizingen (Kerk) .....	21.36		22.06	22.36	23.03			
Buizingen (Station) .....								
Huizingen (Kerk) .....	21.43		22.13	22.43	23.08			
Lot (Kesterbeek) .....		22.10	22.16			23.10		
Beersel (Laarheide) .....		22.13	22.19			23.13		
Beersel (Gem. Pl.) .....		22.16	22.22			23.16		
Dworp (Gemeentehuis) .....	21.48			22.48	23.12		Rhode-Br. Rode-Br.	23.50
Rode (Grote Hut) .....								
Alseberg (Centrum) .....	21.56			22.56	23.18		23.44	23.58
Begraafpl.-Voorst/ Cimetière-Forest) .....	21.59			22.59	23.20			0.01
Linkebeek (Van Haelen) .....	22.05	22.21	22.27	23.05	23.25	23.21	23.51	0.07
Ukkel-Uccle (Calev.) .....	22.08	22.24	22.30	23.08	23.28	23.24	23.54	0.10
Vorst-Forest (St-Den.) .....								

**— Aansluiting.**

- Via Alseberg Sanatorium Brugmann.
- Rijdt alleen tijdens de schoolvakantie.
- Met 8 min. vertraagd op woensdag en zaterdag, schooldagen.
- Via Drogenbos, Grote Baan.
- Via Alseberg Sanatorium Brugmann op woensdag en zondag.
- Op de schooldagen rijdt tot Halle (Don Bosco).
- Niet op woensdag en zaterdag, schooldagen.
- Alleen op woensdag en zaterdag, schooldagen.
- Rijdt op maandag, dinsdag, donderdag en vrijdag, schooldagen.

- Niet op maandag, dinsdag, donderdag en vrijdag, schooldagen.

- Vertrekt te Halle (Don Bosco) en de halte Halle (Station) wordt naar het Stationplein verplaatst.
- Vertrekt te Halle (Park) en de halte Halle (Station) wordt naar het Stationplein verplaatst.
- Vertrekt te Halle (Don Bosco) om 16.50 op maandag, dinsdag, donderdag en vrijdag, schooldagen.
- Bus met film « R ».
- Niet op woensdag.
- Alleen woensdags, en op alle weekdays tijdens schoolverlof.

**— Correspondance.**

- Via Alseberg Sanatorium Brugmann.
- Circule seulement pendant les vacances scolaires.
- Retardé de 8 min. le mercredi et le samedi, jours scolaires.
- Via Drogenbos, Grote Baan.
- Via Alseberg Sanatorium Brugmann le mercredi et le dimanche.
- Les jours scolaires continue jusque Halle (Don Bosco).
- Supprimé le mercredi et le samedi jours scolaires.
- Seulement le mercredi et le samedi, jours scolaires.

- Circule le lundi, mardi, jeudi et vendredi, jours scolaires.
- Supprimé le lundi, mardi, jeudi et vendredi, jours scolaires.
- Départ de Halle (Don Bosco) et l'arrêt de Halle (Station) est reporté à Stationplein.
- Départ de Halle (Park) et l'arrêt de Halle (Station) est reporté à Stationplein.
- Départ de Halle (Don Bosco) à 16.50 le lundi, mardi, jeudi et vendredi, jours scolaires.
- Bus portant film « R ».
- Pas le mercredi.
- Seulement le mercredi, et tous les jours de semaine pendant les vacances scolaires.

**U.H Uccle/Ukkel - Alseberg - Braine-l'Alleud**

**554**

**AUTOBUS**

	1 ☒	3 ●	5 ○	7 +	9 (1)	11 +	13 (5)	15 +(4)	17 (2)	19 ○ ●	21 +
Calevoet (Station) .....	6.40	7.35	8.00	8.02	8.45	9.45	11.25	11.45	11.53	12.12	12.45
Linkebeek (Van Haelen) .....	6.43	7.38	8.03	8.05	8.48	9.48	11.28	11.48	11.56	12.15	12.48
Alseberg (Centrum) .....	6.52	7.47	8.12	8.14	9.00	10.00	11.37	12.00	12.25	12.25	13.00
Braine-l'Alleud (Ermitte) .....	6.58	7.53	8.18	8.20	9.06	10.06	11.43	12.06	12.31	12.31	13.06
Mont-St-Pont .....	7.02	7.57	8.22	8.24	9.10	10.10	11.47	12.10	12.35	12.35	13.10
Braine-l'Alleud (Station) .....	7.07	8.02	8.27	8.29	9.15	10.15	11.52	12.15	12.40	12.40	13.15
Braine-l'Alleud (C. M.) .....				8.35			11.57		12.45	12.45	

	23 +	25 (3)	27 ○	29 ☒	31 +	33 ☒ ▲	35 ☒	37 ○	39 ☒	41 +
Calevoet (Station) .....	13.45	15.10	15.18	15.50	16.30	17.05	18.15	18.18	19.05	20.05
Linkebeek (Van Haelen) .....	13.48	15.13	15.21	15.53	16.33	17.08	18.18	18.21	19.08	20.08
Alseberg (Centrum) .....	14.00	15.22	15.30	16.02	16.42	17.17	18.35	18.30	19.26	20.17
Braine-l'Alleud (Ermitte) .....	14.06	15.28	15.36	16.08	16.48	17.23	18.41	18.36	19.32	20.23
Mont-St-Pont .....	14.10	15.32	15.40	16.12	16.52	17.27	18.45	18.40	19.36	20.27
Braine-l'Alleud (Station) .....	14.15	15.37	15.45	16.17	16.57	17.34	18.50	18.45	19.41	20.32
Braine-l'Alleud (C. M.) .....										

# U.H. Uccle/Ukkel - Alsemberg - Braine-l'Alleud **554**

AUTOBUS

	2 ☒	4 ●	6 +	8 ▲	10 ▲	12 ▲(4)	14 (2)	16 (5)	18 +	20 (2)
<b>Braine-l'Alleud (C. M.)</b> .....				8.45				12.05		12.50
Braine-l'Alleud (Station) .....	7.30	8.07	8.40	8.50	9.40	11.40	12.00	12.10	12.40	12.55
Mont-St-Pont .....	7.35	8.11	8.46	8.55	9.45	11.45	12.05	12.15	12.45	13.00
Braine-l'Alleud (Ermite) .....	7.39	8.15	8.49	8.59	9.49	11.49	12.09	12.19	12.49	13.04
Alsemberg (Centrum) .....	7.48	8.19	8.56	9.05	9.56	11.56	12.24	12.26	12.56	13.10
Linkebeek (Van Haelen) .....	7.57	8.28	9.05	9.14	10.05	12.05	12.33	12.35	13.05	13.19
Calevoet (Station) .....	8.00	8.31	9.08	9.17	10.08	12.08	12.36	12.38	13.08	13.22

	22 ▲	24 O	26 (3)	28 ☒	30 +	32 ☒	34 ☒	36 ▲	38 +
<b>Braine-l'Alleud (C. M.)</b> .....			15.40						
Braine-l'Alleud (Station) .....	13.40	15.05	15.45	16.22	17.10	17.40	18.20	19.10	20.40
Mont-St-Pont .....	13.45	15.10	15.50	16.27	17.15	17.45	18.25	19.15	20.45
Braine-l'Alleud (Ermite) .....	13.49	15.14	15.54	16.31	17.19	17.49	18.27	19.19	20.49
Alsemberg (Centrum) .....	13.56	15.24	16.00	16.37	17.25	17.55	18.43	19.26	20.55
Linkebeek (Van Haelen) .....	14.05	15.33	16.09	16.46	17.34	18.04	18.52	19.35	21.04
Calevoet (Station) .....	14.08	15.36	16.12	16.49	17.37	18.07	18.55	19.38	21.07

Point de correspondance.

- (1) Vendredi et dimanche seulement.
- (2) Mercredi et samedi, jours scolaires.
- (3) Circule le lundi, mardi, jeudi et vendredi, jours scolaires.
- (4) Supprimé le mercredi et le samedi, jours scolaires.
- (5) Mercredi, jour scolaire.

Aansluitingspunt.

- (1) Enkel op vrijdag en zondag.
- (2) Enkel op woensdag en zaterdag, schooldagen.
- (3) Rijdt op maandag, dinsdag, donderdag en vrijdag, schooldagen.
- (4) Niet op woensdag en zaterdag, schooldagen.
- (5) Woensdags, schooldag.

## Braine-l'Alleud - Genval - La Hulpe - Rixensart

# 558\*

AUTOBUS

Exploitant : S.A. Picavet et C°, 56, rue Pierre Flamand, Braine-l'Alleud. Tél. : 59.71.11-54.39.99

	1 ☒	3 ▲	5 ●	7 ●	9 ▲(1)	11 ▲	13 +	15 ●(2)	17 ▲	19 +	21 ●(2)
<b>Braine-l'Alleud (Station)</b> ..	6.03	7.00	7.40	7.45	7.55	9.30	10.15	12.02	12.02	12.15	12.45
Mont-Saint-Jean .....	6.07	7.04	7.44	7.49	7.59	9.34	10.19	12.06	12.06	12.19	12.49
Ransbeek (Avenir) .....	6.13	7.09	7.48	7.54	8.04	9.39	10.24	12.11	12.11	12.24	12.54
Ohain (Carrefour) .....	6.18		7.52		8.09		10.29	12.15			
Bourgeois .....			7.58								
Rixensart (Place) .....											
Ohain (Argenteuil) .....		7.12		7.57		9.41			12.14	12.27	12.57
Hannonsart .....		7.15		8.00		9.44			12.17	12.30	13.00
La Hulpe (3 Colonnes) .....		7.19		8.04		9.47			12.20	12.34	13.04
La Hulpe (Station) .....		7.24		8.09		9.52			12.24	12.39	13.09
Genval (Place) .....	6.23				8.14		10.34	12.19			
Genval (Station) .....	6.27	7.31	8.01		8.18	9.57	10.39	12.23		12.46	
<b>La Hulpe (Station)</b> .....					8.25		10.46				

	23 ●(2)	25 ▲	27 +	29 ●(3)	31 ●(3)	33 ●(3)	35 ▲	37 +	39 ▲	41 +
<b>Braine-l'Alleud (Station)</b> ..	12.49	13.58	14.15	15.44	15.44	15.45	16.35	17.45	18.00	19.45
Mont-Saint-Jean .....	12.54	14.02	14.19	15.44	15.44	15.45	16.39	17.49	18.04	19.49
Ransbeek (Avenir) .....	12.54	14.07	14.24	15.49	15.49	15.50	16.44	17.54	18.09	19.54
Ohain (Carrefour) .....	12.58	14.11	14.29	15.55			16.49		18.14	19.59
Bourgeois .....										
Rixensart (Place) .....					15.52	15.53		17.57		
Ohain (Argenteuil) .....					15.55	15.56		18.00		
Hannonsart .....					15.59	16.00		18.04		
La Hulpe (3 Colonnes) .....					16.04	16.05		18.09		
La Hulpe (Station) .....							16.54		18.19	20.04
Genval (Place) .....	13.03	14.16	14.34	16.00			16.59	18.16	18.23	20.09
Genval (Station) .....	13.08	14.20	14.39	16.04			17.06			20.16
<b>La Hulpe (Station)</b> .....										

# Braine-l'Alleud - Genval - La Hulpe - Rixensart **558**\*

AUTOBUS

Exploitant : S.A. Picavet et C<sup>e</sup>. 56, rue Pierre Flamand, Braine-l'Alleud.  
Tél. : 59.71.11 - 54.39.99.

	2 ☒	4 ☒	4 ▲	6 ▲	8 ●	10 ▲(1)	12 ▲	14 +	16 ●(2)	18 ▲	20 +
Genval (Station) .....	6.35		7.32	8.01		8.18	10.06	10.39	12.24		12.47
Genval (Place) .....	6.39		7.36	8.05			10.10		12.28		12.51
La Hulpe (Station) .....					8.10	8.25		10.47		12.25	
La Hulpe (3 Colonnes) .....					8.15	8.30		10.52		12.29	
Hannonsart .....					8.19	8.34		10.56		12.32	
Ohain (Argenteuil) .....					8.22	8.37		10.58		12.35	
Rixensart (Place) .....											
Bourgeois .....	6.44	7.25	7.41	8.10			10.15		12.32		12.56
Ohain (Carrefour) .....	6.49	7.30	7.45	8.16	8.25	8.40	10.19	11.01	12.36	12.38	13.01
Ransbeek (Avenir) .....	6.55	7.36	7.50	8.22	8.30	8.45	10.24	11.07	12.40	12.41	13.07
Mont-Saint-Jean .....	6.59	7.40	7.55	8.30	8.35	8.50	10.28	11.11		12.45	13.11
Braine-l'Alleud (Station) ..											

	22 ●(2)	24 ●(2)	26 +	28 ▲	30 ●(3)	32 ●(3)	34 ●(3)	36 ▲	38 +	40 ▲	42 +
Genval (Station) .....			14.39	15.06	16.04		16.12	16.59	18.17	18.36	20.09
Genval (Place) .....			14.47	15.10			16.16		18.21		20.17
La Hulpe (Station) .....	13.10		14.52		16.05		17.06		18.45		20.22
La Hulpe (3 Colonnes) .....	13.15		14.56		16.10		17.11		18.50		20.26
Hannonsart .....	13.19		14.58		16.14		17.15		18.56		20.32
Ohain (Argenteuil) .....	13.21				16.16		17.17		19.00		20.28
Rixensart (Place) .....		13.13			16.11						
Bourgeois .....		13.17			16.15						
Ohain (Carrefour) .....		13.22		15.15	16.20		16.21		18.26	18.45	20.31
Ransbeek (Avenir) .....	13.24	13.26	15.01	15.19	16.25	16.19	16.26	17.20	18.31	18.50	20.37
Ransbeek (Avenir) .....	13.29	13.31	15.07	15.24	16.31	16.24	16.31	17.25	18.37	18.56	20.37
Mont-Saint-Jean .....	13.29	13.31	15.07	15.28	16.35	16.28	16.35	17.29	18.41	19.00	20.41
Braine-l'Alleud (Station) ..											

(1) En période de vacances scolaires.  
(2) Mercredi et samedi.  
(3) Supprimé les mercredi et samedi.

(4) Départ de Braine (Cardinal Mercier) à 15.42.  
(5) Départ de Braine (Cardinal Mercier) à 12.47.

# 51 - ~~51~~ - ~~53~~ Nivelles ↘ - Bois-Seigneur-Isaac - **565** Braine-l'Alleud ↗ - Virginal - AUTOBUS Braine-le-Comte

	1 ☒	3 ☒	5 ▲	7 ▲	9 ▲	11 ▲	13 ☒●(2)	15 +	15 a ▲●	17 ▲
Nivelles (Dépôt) .....		5.23	5.35			7.02			7.45	9.13
Nivelles (Grand-Place) .....		5.27	5.39			7.07			7.51	9.18
Nivelles (Métal) .....		5.29	5.41			7.09			7.54	9.21
Bois-S.-Isaac (Centre) .....		5.36	5.48			7.17			8.00	9.30
Braine-l'Alleud (Station) .....						7.01			7.38	9.12
Ophain (Village) .....						7.09			7.44	9.20
Bois-S.-Isaac (Centre) .....						7.16			7.50	9.27
Bois-S.-Isaac (Centre) .....		5.36	5.48			7.18	7.26		8.00	9.30
Haut-Ittre (R. Haute) .....		5.42	5.53			7.23	7.32		8.04	9.36
Ittre (Eglise) .....		5.50	6.00		6.50	7.30	7.39		8.09	9.42
Virginal (Station) .....		5.57			6.56	7.37			8.16	9.49
Virginal (Plateau) .....	4.56	5.57		6.40	6.56	7.45		8.00	8.16	9.49
Hennuyères (Place) .....	5.02	6.03		6.46	7.01	7.51		8.06	8.20	9.55
Hennuyères (Flam.) .....		6.10			7.09	8.00			8.27	10.02
Braine-le-Comte (Station) .....		6.13			7.13	8.04			8.30	10.05
Braine-le-Comte (Station) .....		6.21			7.20	8.11			8.38	10.13
Ronquières (Place) .....		6.42			7.40				(1)	10.33
Nivelles (Est) .....		7.04			8.02					10.55



# PHILDAR

25, GRAND'PLACE - 1400 NIVELLES - TÉL. : 067/226.66

**Laines à tricoter** - très grandes variétés

Bas - Panty - Chaussettes

Nous recommandons spécialement les  
**chaussettes spéciales pour transpiration**  
**THERMO-AMBIANT**

Tricots sur mesure - Machines à tricoter Phildar

## DROGUERIE-PARFUMERIE DE L'EST

190, RUE DE NAMUR, NIVELLES (GARE DE L'EST) TÉLÉPHONE (067)225.54

Vous offre un choix d'articles de **parfumerie** - Philippe Venet - Vigny - Sortilège - Bourjois etc...

Couleurs - Stelatex - Permaline - Luxine etc...

Graines **Vilmorin** - Engrais, etc...

Graines pour oiseaux, pigeons, poules etc... à un prix intéressant.

**TAXIS POL**

**TÉL. (067) 266.50**

**NUIT 259.85**

**FAUBOURG DE BRUXELLES, 9**

**B 1400 NIVELLES**

51-51-53

Nivelles ↘ Bois-Seigneur-Isaac -  
Braine-l'Alleud ↗ Virginal -  
Braine-le-Comte

**565**  
AUTOBUS

	19 +	21 ● ○	23 +	25 +	27 +	29 +	31 +	33 +	35 +	37 +
Nivelles (Dépôt) .....	9.28		12.08	12.18	14.38		16.23	16.58	17.38	18.48
Nivelles (Grand-Place) .....	9.33		12.13	12.23	14.43		16.31	17.03	17.43	18.53
Nivelles (Métal) .....	9.36		12.16	12.26	14.46		16.34	17.06	17.46	18.56
Bois-S.-Isaac (Centre) .....	9.45		12.25	12.35	14.55		16.43	17.15	17.55	19.05
Braine-l'Alleud (Station) .....	9.30		12.10	12.20	14.40		16.28	17.00	17.40	18.50
Ophain (Village) .....	9.38		12.18	12.28	14.48		16.36	17.08	17.48	18.58
Bois-S.-Isaac (Centre) .....	9.45		12.25	12.35	14.55		16.43	17.15	17.55	19.05
Bois-S.-Isaac (Centre) .....	9.45		12.25	12.35	14.55		16.43	17.15	17.55	19.05
Haut-Ittre (R. Haute) .....	9.51		12.31	12.41	15.01		16.49	17.21	18.01	19.11
Ittre (Eglise) .....	9.57		12.37	12.47	15.07		16.56	17.27	18.07	19.17
Virginal (Station) .....	10.04		12.43	12.54	15.14		17.03	17.33	18.15	19.24
Virginal (Plateau) .....	10.04	11.45	12.50	12.54	15.14	15.56	17.03	17.33	18.30	
Virginal (Plateau) .....	10.10	11.51	12.55	13.00	15.20	16.02	17.09	17.38	18.36	
Hennuyères (Place) .....	10.17	11.58	13.02	13.07	15.27	16.09	17.16	17.45		
Hennuyères (Flam.) .....	10.20	12.01	13.05	13.10	15.30	16.12	17.19	17.48		
Braine-le-Comte (Station) .....	10.28	12.09	13.13	13.18	15.38	16.20	17.27	17.55		
Ronquières (Place) .....	10.48	12.40	13.46	13.46		16.45	17.46	18.15		
Nivelles (Est) .....	11.10	13.02	14.08	14.08		17.07	18.08	18.37		

	39 +	41 +								
Nivelles (Dépôt) .....	19.38									
Nivelles (Grand-Place) .....	19.43									
Nivelles (Métal) .....	19.46									
Bois-S.-Isaac (Centre) .....	19.55									
Braine-l'Alleud (Station) .....	19.40	19.58								
Ophain (Village) .....	19.48	20.05								
Bois-S.-Isaac (Centre) .....	19.55	20.12								
Bois-S.-Isaac (Centre) .....	19.55	20.12								
Haut-Ittre (R. Haute) .....	20.01	20.18								
Ittre (Eglise) .....	20.07	20.24								
Virginal (Station) .....	20.15	20.31								
Virginal (Plateau) .....	20.15									
Virginal (Plateau) .....	20.20									
Hennuyères (Place) .....	20.27									
Hennuyères (Flam.) .....	20.30									
Braine-le-Comte (Station) .....	20.38									
Ronquières (Place) .....										
Nivelles (Est) .....										

	2 +	4 +	6 +	8 +	10 +	12 +	14 +	16 +	19 +	20 (1)
Nivelles (Est) .....						7.20		9.35	10.00	
Ronquières (Place) .....						7.42		9.57	10.22	11.25
Braine-le-Comte (Station) .....						8.02	9.00	10.17	10.50	11.50
Hennuyères (Flam.) .....						8.10	9.08	10.25	10.58	11.58
Hennuyères (Place) .....						8.13	9.11	10.28	11.01	12.02
Virginal (Plateau) .....	5.03		6.02	6.48	8.08	8.20	9.18	10.35	11.08	12.10
Virginal (Station) .....	5.09		6.08	6.53	8.13	8.25	9.23	10.41	11.13	12.15
Virginal (Station) .....	5.14			6.54	8.13	8.25		10.41	11.13	
Ittre (Eglise) .....	5.22	6.00		7.04	8.19	8.35		10.48	11.19	
Haut-Ittre (R. Haute) .....	5.30	6.07		7.12	8.26	8.43		10.55	11.27	
Bois-S.-Isaac (Centre) .....	5.36	6.13		7.18	8.31	8.50		11.00	11.33	
Bois-S.-Isaac (Centre) .....	5.36	6.13		7.18	8.31	8.50		11.02	11.33	
Ophain (Village) .....	5.42	6.20		7.25	8.38	8.57		11.09	11.40	
Braine-l'Alleud (Station) .....	5.48	6.28		7.33	8.46	9.05		11.17	11.48	
Bois-S.-Isaac (Centre) .....		6.23		7.25	8.31	8.50		11.02	11.33	
Nivelles (Métal) .....		6.32		7.34	8.40	8.59		11.11	11.42	
Nivelles (Grand-Place) .....		6.35		7.37	8.43	9.02		11.14	11.45	
Nivelles (Dépôt) .....		6.40		7.43	8.48	9.07		11.19	11.50	

Pour faciliter la montée aux arrêts, les voyageurs  
sont priés d'avancer dans les voitures

**51-51-53 Nivelles ↘ Bois-Seigneur-Isaac- 565**  
**Braine-l'Alleud ↗ - Virginal-Braine-le-Comte AUTOBUS**

	22 ● O	24 ▲	26 +	28 ⊗	28a ⊗ ●	30 ▲	32 +	34 ⊗	36 O	38 +
Nivelles (Est) .....	11.25	12.15	13.00			16.28	17.35	18.10	18.10	
Ronquières (Place) .....	11.52	12.37	13.22		(3)(4)	16.50	17.57	18.31	18.31	
Braine-le-Comte (Station) .....	12.15	12.57	13.48	16.00		17.10	18.17	18.50	18.50	20.45
Hennuyères (Flam.) .....	12.23	13.05	13.56	16.08		17.18	18.25	18.57	18.57	20.53
Hennuyères (Place) .....	12.26	13.08	13.59	16.11		17.21	18.28	19.00	19.00	20.56
Virginal (Plateau) .....	12.33	13.15	14.06	16.18		17.28	18.35	19.07	19.07	21.03
Virginal (Station) .....	12.38	13.20	14.11	16.23		17.33	18.40	19.12	19.12	21.08
Ittre (Eglise) .....		13.20	14.11	16.23		17.35	18.40	19.15		
Haut-Ittre (R. Haute) .....		13.27	14.17	16.30	16.44	17.42	18.46	19.21		
Bois-S.-Isaac (Centre) .....		13.34	14.24	16.37	16.50	17.49	18.54	19.29		
Bois-S.-Isaac (Centre) .....		13.40	14.30	16.43	16.56	17.55	19.00	19.35		
Bois-S.-Isaac (Centre) .....		13.40	14.30	16.43		17.55	19.00	19.35		
Ophain (Village) .....		13.47	14.37	16.50		18.02	19.07	19.42		
Braine-l'Alleud (Station) .....		13.54	14.44	16.58		18.10	19.15	19.50		
Bois-S.-Isaac (Centre) .....		13.40	14.30	16.43		17.55	19.00	19.35		
Nivelles (Métal) .....		13.49	14.39	16.52		18.04	19.09	19.44		
Nivelles (Grand-Place) .....		13.52	14.42	16.55		18.07	19.12	19.47		
Nivelles (Dépôt) .....		13.57	14.47	17.00		18.12	19.17	19.52		

- (1) Le jeudi.  
 (2) Circule jusque Nivelles (Dépôt) via Bornival et Monstreux.  
 (3) Vient de Nivelles (Dépôt) via Monstreux et Bornival.  
 (4) Pas le mercredi.

**50-50-52 Nivelles - Braine-l'Alleud 566**  
**AUTOBUS**

	1 ⊗	3 ▲	5 ▲	7 ▲	9 ● (5)	11 +	13 ▲	15 ▲	17 +	19 ▲
Baulers (Église) .....					7.55					
Baulers (Ch. du L.Pat.) .....					8.00					
Nivelles (Dépôt) .....	5.23	5.35	7.02		8.02	8.15		9.13	9.28	10.45
Nivelles (Grand-Place) .....	5.27	5.39	7.07		8.08	8.19		9.18	9.33	10.50
Nivelles (Métal) .....	5.29	5.41	7.09			8.21		9.21	9.36	10.53
Nivelles (Métal) .....	5.36	5.48	7.17			8.30		9.30	9.45	11.02
Bois-S.-Isaac (Centre) .....	5.36	6.13	7.18	7.50		8.31	8.50			11.02
Ophain (Village) .....	5.42	6.20	7.25	7.57		8.38	8.57			11.09
Braine-l'All. (Station) .....	5.48	6.28	7.33	8.05		8.46	9.05			11.17

	21 +	23 (1)	25 +	27 ▲	27a O (2)	29 ▲	31 +	33 ⊗	35 ▲	37 +
Nivelles (Dépôt) .....	11.16		12.08	12.18		13.23	14.12	14.38	15.15	16.13
Nivelles (Grand-Place) .....	11.21		12.13	12.23		13.28	14.17	14.43	15.20	16.18
Nivelles (Métal) .....	11.24		12.16	12.26		13.31	14.20	14.46	15.23	16.21
Nivelles (Métal) .....	11.33		12.25	12.35		13.40	14.30	14.55	15.32	16.30
Bois-S.-Isaac (Centre) .....	11.33	11.55			12.35	13.40	14.30		15.32	16.30
Ophain (Village) .....	11.40	12.02			12.42	13.47	14.37		15.39	16.37
Braine-l'All. (Station) .....	11.48	12.10			12.50	13.54	14.44		15.47	16.45

	39 ⊗	41 O	43 +	45 ▲	47 +	49 ⊗	51 O	53 +
Nivelles (Dépôt) .....	16.23	16.23	16.58	17.38	18.43	18.48	18.48	19.38
Nivelles (Grand-Place) .....	16.31	16.31	17.03	17.43	18.48	18.53	18.53	19.43
Nivelles (Métal) .....	16.34	16.34	17.06	17.46	18.51	18.56	18.56	19.46
Nivelles (Métal) .....	16.43	16.43	17.15	17.55	19.00	19.05	19.05	19.55
Bois-S.-Isaac (Centre) .....	16.43			17.55	19.00	19.05		
Ophain (Village) .....	16.50			18.02	19.07	19.12		
Braine-l'All. (Station) .....	16.58			18.10	19.15	19.50		

	2 ⊗	4 ⊗	6 ⊗	8 ● (5)	10 +	12 ⊗	14 ⊗	16 + (4)	18 ⊗	20 +
Braine-l'All. (Station).....	6.08	7.01	7.38			8.35	9.12	9.30		
Ophain (Village).....	6.16	7.09	7.44			8.43	9.20	9.38		
Bois-S.-Isaac (Centre)..... } A	6.23	7.16	7.50			8.50	9.27	9.45		
Nivelles (Métal).....	6.23	7.25	8.07		8.31	8.50	9.27	9.45	11.02	11.33
Nivelles (Grand-Place).....	6.32	7.34	8.16		8.40	8.59	9.36	9.54	11.11	11.42
Nivelles (Dépôt).....	6.35	7.37	8.19	8.10	8.43	9.02	9.39	9.57	11.14	11.45
Baulers (Ch. du L.Pat.).....	6.40	7.43	8.24	8.15	8.48	9.07	9.44		11.19	11.50
Baulers (Eglise).....										

	22 (1)	024 (2)	26 +	28 ⊗	30 ⊗	32 +	34 ⊗	36 +	38 ● (3)	38a ⊗ (6)
Braine-l'All. (Station).....	11.40		12.10	12.20			14.40	15.10		
Ophain (Village).....	11.48		12.18	12.28			14.48	15.18		
Bois-S.-Isaac (Centre)..... } A	11.55		12.25	12.35			14.55	15.25		
Nivelles (Métal).....			12.25	12.35	13.40	14.30	14.55	15.25		
Nivelles (Grand-Place).....		12.00	12.34	12.44	13.49	14.39	15.04	15.34		16.20
Nivelles (Dépôt).....		12.06	12.37	12.47	13.52	14.42	15.07	15.37	16.05	16.23
Baulers (Ch. du L.Pat.).....		12.09	12.42	12.52	13.57	14.47	15.12	15.42	16.11	16.14
Baulers (Eglise).....		12.14							16.14	16.19

	40 ● (3)	42 ⊗	44 +	46 ⊗	48 O	50 +	52 O	54 ⊗	56 +	58 ⊗
Braine-l'All. (Station).....	16.00	16.32	17.00	17.40			18.50	18.53	19.40	19.58
Ophain (Village).....	16.08	16.39	17.08	17.48			18.58	19.01	19.48	20.05
Bois-S.-Isaac (Centre)..... } A		16.43	17.15	17.55			19.05	19.05	19.55	20.12
Nivelles (Métal).....		16.43	17.15	17.55	17.55	19.00	19.05	19.35	19.55	
Nivelles (Grand-Place).....		16.52	17.24	18.04	18.04	19.09	19.14	19.44	20.03	
Nivelles (Dépôt).....		16.55	17.27	18.07	18.07	19.12	19.17	19.47	20.06	
Nivelles (Dépôt).....		17.00	17.32	18.12	18.12	19.17	19.22	19.52	20.12	

— Changer de véhicule à Bois-Seigneur-Isaac.

(1) Vendredi seulement.

(2) Aussi le mercredi, jour scolaire.

(3) Lundi, mardi, jeudi et vendredi.

(4) Continue jusqu'au Bd Fleurs de Lys.

(5) Samedi pendant les vacances scolaires.

(6) Donne correspondance vers Soignies et Braine-le-Comte à 16.23.

Pour la publicité dans cet indicateur

Consultez la

**S.N.C.V. BRABANT**

107, Rue Bara - 1070 BRUXELLES - Tél. (02) 21.00.07

	1 ▲	3 (1)	5 ▲	7 +	9 (1)	11 ○ ●	13 ▲(2)	15 +	17 ▲	19 +
Nivelles (Est)	7.20		9.37	10.00		11.25	12.15	13.00	14.20	15.00
Nivelles (Grand-Place)	7.25		9.40	10.05		11.30	12.20	13.05	14.25	15.05
Monstreux (Borne)	7.29		9.44	10.09		11.34	12.24	13.09	14.29	15.09
Bornival (Ecoles)	▼		▼	▼		11.42	▼	▼	▼	▼
Bornival (Croiseau)	7.35		9.50	10.15		11.46	12.30	13.15	14.35	15.15
Ronquières (Place)	7.42	8.35	9.57	10.22	11.25	11.52	12.37	13.22	14.42	15.22
Henripoint (Place)	7.50	8.43	10.05	10.30	11.33	11.59	12.45	13.30	14.50	15.30
Braine-le-Comte (Station)	8.02	8.55	10.17	10.42	11.45	12.10	12.57	13.42	15.02	15.42
Hennuyères (Place)	8.13	9.11	10.28	11.01	12.02	12.15	13.08	13.59		
Virginal (Plateau)	8.20	9.23	10.35	11.08	12.10	12.33	13.15	14.06		

	2 ⊗ ● (5)(6)	21 ▲(7)	23 +	25 ▲						
Nivelles (Est)		16.18	17.35	18.10						
Nivelles (Grand-Place)	16.23	16.23	17.40	18.15						
Monstreux (Borne)	16.27	16.27	17.44	18.18						
Bornival (Ecoles)	16.31	▼	▼	▼						
Bornival (Croiseau)	16.37	16.33	17.50	18.24						
Ronquières (Place)		16.40	17.57	18.31						
Henripoint (Place)		16.48	18.05	18.38						
Braine-le-Comte (Station)		17.00	18.17	18.50						
Hennuyères (Place)		17.21	18.28	19.00						
Virginal (Plateau)		17.28	18.35	19.07						

	2 ⊗	4 ● (4)	4 ▲	6 (1)	8 ○	10 ▲	12 +	14 (1)	16 ○ ●	18 (3)
Virginal (Plateau)	6.03		7.01	7.51	7.51	9.55	10.10		11.51	12.55
Hennuyères (Place)	6.10		7.09	8.00	8.00	10.02	10.17		11.58	13.02
Braine-le-Comte (Station)	6.22		7.20	8.13	8.30	10.16	10.28	11.00	12.20	13.26
Henripoint (Place)	6.34		7.32	8.25	8.42	10.28	10.40	11.12	12.32	13.38
Ronquières (Place)	6.42		7.40	8.33	8.50	10.36	10.48	11.20	12.40	13.46
Bornival (Croiseau)	6.49	7.46	7.46		8.54	10.43	10.55		12.47	13.53
Bornival (Ecoles)	▼	7.53	▼		8.58	▼	▼		▼	▼
Monstreux (Borne)	6.55	8.00	7.53		9.06	10.49	11.01		12.53	13.59
Nivelles (Grand-Place)	6.59	8.05	7.57		9.10	10.53	11.05		12.57	14.03
Nivelles (Est)	7.04	8.10	8.02		9.15	10.58	11.10		13.02	14.08

	20 ▲	22 +	24 ⊗	26 ▲	28 +					
Virginal (Plateau)			16.02	17.09	17.38					
Hennuyères (Place)			16.09	17.16	17.45					
Braine-le-Comte (Station)	15.23	15.50	16.25	17.27	17.55					
Henripoint (Place)	15.35	16.02	16.37	17.38	18.07					
Ronquières (Place)	15.43	16.10	16.45	17.46	18.15					
Bornival (Croiseau)	15.50	16.17	16.52	17.53	18.22					
Bornival (Ecoles)	▼	▼	▼	▼	▼					
Monstreux (Borne)	15.56	16.23	16.58	17.59	18.28					
Nivelles (Grand-Place)	16.00	16.27	17.02	18.03	18.33					
Nivelles (Est)	16.05	16.32	17.07	18.08	18.37					

(1) Le jeudi seulement.

(2) Dessert **Bornival** (Ecoles) les samedis et les mercredis, jours scolaires.(3) En semaine, le passage à **Virginal** et **Hennuyères** est retardé de 5 min.(4) Vient de **Bois-Seigneur-Isaac** via **Haut-Ittre** et **Ittre**.(5) Circule jusque **Bois-Seigneur-Isaac** via **Ittre** et **Haut-Ittre**.

(6) Pas le mercredi.

(7) Assure la correspondance de Nivelles Métal.

**Maroquinerie**

**Sport**

**Camping**

*Etablissements*

## **R. LACROIX & Fils**

Rue de Namur, 169 - 1400 NIVELLES

**Téléphone 067/242.12**

Av. Léon Jourez, 70

1420 BRAINE-L'ALLEUD

**Téléphone 02/54.41.96**

---

APPRÉCIEZ TOUTES BIÈRES ET BOISSONS DE QUALITÉ  
vendues par

## **DE BOLLE Raoul**

**Spécialement les bières LEOPOLD**

*Dégustez-les entre autres à la buvette de la GARE DE L'EST*

**1400 NIVELLES**

---

*Connaissez-vous ?*

**Nivelles** et sa Collégiale

✱

**Ophain-Bois-Seigneur**, sa Chapelle, son Abbaye

✱

**Ronquières** et son Fameux Plan Incliné

# Rosseignies - Nivelles - Marbais - Fleurus

# 568\*

AUTOBUS

Exploitant : Ets CARDONA-DELLENRE,  
33 rue de Nivelles, Houvain-le-Val Tél. 067.72142

	1 A	3 B	5 C	7 D	9 E ●	11 F	13 G ●	15 H	17 I	19 J (4)	19 a (3)
<b>Obaix-Rosseignies</b>										7.45	
Petit-Rœulx										7.50	
Nivelles (Métal)						6.45					
Nivelles (Faubourg Bruxelles)			5.35	6.20		7.00		7.50	8.00		8.00
Nivelles (Delcroix)			5.37	6.22		7.02		7.52	8.02		8.02
Nivelles (Est)			5.40	6.25		7.05		7.55	8.05		8.05
Thines (Village)			5.45	6.29		7.10		8.00	8.10		8.10
Houtain-le-Val	4.45	5.30	5.47	6.33	7.13	7.15	7.18	8.05	8.15	8.15	8.15
Baisy-Thy (4 Bras)	4.50	5.35	5.50	6.37	7.18	7.20	7.23	8.10	8.20		8.20
S. D. Avel. (Route Frasnes)	4.55	5.40	5.55	6.42	7.23	7.25	7.28	8.15	8.25		8.25
S. D. Avel. (Centre)	4.57	5.42	5.57	6.44	7.25	7.27	7.30	8.17	8.27		8.27
S. D. Avel. (Route Vil. Per.)	5.00	5.42	6.00	6.44	7.25	7.30	7.30	8.20	8.30		8.30
Marbais (Grand Route)	5.05		6.05	6.47	7.30	7.35		8.25	8.35		8.35
Marbais (Centre)			6.07	6.47	7.32	7.37		8.27	8.37		8.37
Wagnelée (Chassart)	5.08		6.11	6.50	7.36	7.41		8.31	8.41		8.41
Wagnelée (Place)	5.10		6.13	6.52	7.38	7.43		8.33	8.43		8.43
St-Amand (Longpré)	5.15		6.18		7.45	7.48		8.38	8.48		8.48
St-Amand (Place)	5.20		6.23		7.48	7.53		8.43	8.53		8.53
<b>Fleurus (Station)</b>	5.30		6.30		7.55	8.00		8.50	9.00		9.00

	21 K	23 L	25 M	27 N	29 O	31 P	33 (1) ●	35 Q	37 R	39 S	41 T ●
<b>Obaix-Rosseignies</b>							12.30				
Petit-Rœulx							12.35				
Nivelles (Métal)											
Nivelles (Faubourg Bruxelles)	9.20	9.20	10.30	11.35	12.15	12.40	12.50	13.40	14.00	14.50	16.05
Nivelles (Delcroix)	9.22	9.22	10.32	11.37	12.17	12.42	12.52	13.42	14.02	14.52	16.07
Nivelles (Est)	9.25	9.25	10.35	11.40	12.20	12.45	12.55	13.45	14.05	14.55	16.10
Thines (Village)	9.30	9.30	10.40	11.45	12.25	12.50	13.00	13.50	14.10	15.00	16.15
Houtain-le-Val	9.35	9.35	10.45	11.50	12.30	12.55	13.05	13.55	14.15	15.05	16.20
Baisy-Thy (4 Bras)		9.40	10.50	11.55	12.35	13.00	13.10	14.20	15.10	16.20	16.25
S. D. Avel. (Route Frasnes)		9.45	10.55	12.00	12.40	13.05	13.15	14.25	15.15	16.30	16.30
S. D. Avel. (Centre)		9.47	10.57	12.02	12.42	13.07	13.17	14.27	15.17	16.32	16.32
S. D. Avel. (Route Vil. Per.)		9.50	11.00	12.05	12.45	13.10	13.20	14.30	15.20	16.35	16.35
Marbais (Grand Route)		9.55	11.05	12.10	12.50	13.15		13.35	15.25		
Marbais (Centre)		9.57	11.07	12.12	12.52	13.17		14.37	15.27		
Wagnelée (Chassart)		10.01	11.11	12.16	12.56	13.21		14.41	15.31		
Wagnelée (Place)		10.03	11.13	12.18	12.58	13.23		14.43	15.33		
St-Amand (Longpré)		10.08	11.18	12.25	13.05	13.28		14.48	15.38		
St-Amand (Place)		10.13	11.23	12.28	13.08	13.33		14.53	15.43		
<b>Fleurus (Station)</b>		10.20	11.30	12.35	13.15	13.40		15.00	15.50		

	43 U	45 V ●	47 W	49 X	51 Y	53 Z ▲	55 AA	57 AB	59 AC
<b>Obaix-Rosseignies</b>		(2)							
Petit-Rœulx									
Nivelles (Métal)			16.35						
Nivelles (Faubourg Bruxelles)	16.10	16.40	16.45	17.25	17.30	17.45	18.25	19.15	19.30
Nivelles (Delcroix)	16.12	16.42	16.47	17.27	17.32	17.47	18.27	19.17	19.32
Nivelles (Est)	16.15	16.45	16.50	17.30	17.35	17.50	18.30	19.20	19.35
Thines (Village)	16.20	16.50	16.55	17.35	17.40	17.55	18.35	19.25	19.40
Houtain-le-Val	16.25	16.55	17.00	17.40	17.45	18.00	18.40	19.30	19.45
Baisy-Thy (4 Bras)	16.30		17.05	17.45	17.50		18.45	19.35	19.50
S. D. Avel. (Route Frasnes)	16.35		17.10	17.50	17.55		18.50	19.40	19.55
S. D. Avel. (Centre)	16.37		17.12	17.52	17.57		18.52	19.42	19.57
S. D. Avel. (Route Vil. Per.)	16.40		17.15	17.55	18.00		18.55	19.45	20.00
Marbais (Grand Route)	16.45		17.20	18.00	18.05		19.00		20.05
Marbais (Centre)	16.47		17.22	18.02	18.07				20.07
Wagnelée (Chassart)	16.51		17.26	18.06	18.11				
Wagnelée (Place)	16.53		17.28	18.08	18.13				
St-Amand (Longpré)	16.58		17.33	18.13	18.18				
St-Amand (Place)	17.03		17.38	18.18	18.23				
<b>Fleurus (Station)</b>	17.10		17.45	18.25	18.30				

# Ets. GONDROY

160, rue de Namur - 1400 NIVELLES

Téléphone (067) 220.84 - 259.98

- \* SANITAIRE - CUISINE
- \* ADOUCISSEMENT DE L'EAU - SEL
- \* CARRELAGES EN TOUS GENRES
- \* TAPIS PLAINS
- \* CUIVRE ET ACCESSOIRES

*Spécialités pour bricoleurs*

*Avant...*

*Après...*

*Toujours!*

RENDEZ-VOUS AU

# CAFÉ

## *Le Rubens*

188, rue de Namur - 1400 NIVELLES

Téléphone (067) 246.23



## Rosseignies - Nivelles - Marbais - Fleurus

568<sup>\*</sup>  
AUTOBUSExploitant : Ets CARDONA-DELLENRE  
33 rue de Nivelles, Houtain-le-Val Tél. 067.72142

	2 ☒	4 ☒	6 ☒	8 ☒	10 ☒ ●	12 ☒	14 ☒ ●	16 ☒	18 +	20 ☒
<b>Fleurus (Station)</b> .....			5.40	▲(5)				7.02		8.15
St-Amand (Place) .....			5.47					7.07		8.22
St-Amand (Longpré) .....			5.52					7.12		8.27
Wagnelée (Place) .....			5.57			6.52		7.17		8.32
Wagnelée (Chassart) .....			5.59			6.56		7.19		8.34
Marbais (Centre) .....			6.03			7.00		7.23		8.38
Marbais (Grand Route) .....			6.05			7.02		7.25		8.40
S. D. Avel. (Route Vil. Per.) .....		5.42	6.10			7.06	7.30	7.30		8.45
S. D. Avel. (Centre) .....		5.47	6.13			7.09	7.33	7.33		8.48
S. D. Avel. (Route Frasnes) .....		5.52	6.15			7.11	7.35	7.35		8.50
Baisy-Thy (4 Bras) .....		5.57	6.20			7.15	7.40	7.40		8.55
Houtain-le-Val .....	5.20	6.02	6.25	6.45	7.20	7.20	7.45	7.45	7.45	9.00
Thines (Village) .....	5.25	6.07	6.30	6.50	7.23	7.23	7.50	7.50	7.50	9.05
Nivelles (Est) .....	5.30	6.12	6.35	6.55	7.27	7.27	7.55	7.55	7.55	9.10
Nivelles (Delcroix) .....	▼	▼	▼	▼	▼	▼	▼	▼	▼	▼
Nivelles (Faubourg Bruxelles) .....	5.35	6.17	6.40	7.00	+7.29	7.29	8.00	8.00	8.00	9.15
Nivelles (Métal) .....			6.45							
Petit-Rœulx .....										
<b>Obaix-Rosseignies</b> .....										
	22	24 (3)	26 ☒	28 ○	30 ○	32 (1) ●	32 ○	34 +	36 ☒	38 ☒
<b>Fleurus (Station)</b> .....	9.20	10.20		10.30				11.35	11.40	12.40
St-Amand (Place) .....	9.27	10.27		10.37				11.42	11.47	12.47
St-Amand (Longpré) .....	9.32	10.32		10.42				11.47	11.52	12.52
Wagnelée (Place) .....	9.37	10.37		10.47				11.52	11.57	12.57
Wagnelée (Chassart) .....	9.39	10.39		10.49				11.54	11.59	12.59
Marbais (Centre) .....	9.43	10.43		10.53				11.58	12.03	13.03
Marbais (Grand Route) .....	9.45	10.45		10.55				12.00	12.05	13.05
S. D. Avel. (Route Vil. Per.) .....	9.50	10.50		11.00				12.05	12.10	13.10
S. D. Avel. (Centre) .....	9.53	10.53		11.03				12.08	12.13	13.13
S. D. Avel. (Route Frasnes) .....	9.55			11.05				12.10	12.15	13.15
Baisy-Thy (4 Bras) .....	10.00			11.10				12.15	12.20	13.20
Houtain-le-Val .....	10.05		11.15	11.15	11.45	11.55	12.20	12.25	12.25	13.25
Thines (Village) .....	10.10		11.20	11.20	11.50	12.00	12.25	12.30	12.30	13.30
Nivelles (Est) .....	10.15		11.25	11.25	11.55	12.05	12.30	12.35	12.35	13.35
Nivelles (Delcroix) .....	▼	▼	▼	▼	▼	▼	▼	▼	▼	▼
Nivelles (Faubourg Bruxelles) .....	10.20		11.30	11.30	11.35	12.00	12.10	12.35	12.40	13.40
Nivelles (Métal) .....					12.00	12.25				
Petit-Rœulx .....					12.05	12.30				
<b>Obaix-Rosseignies</b> .....										
	40 ○	42	44 ☒	46 ☒ ▲	48 ☒	50 ☒	52 ☒	54 +	56 ☒	58 ☒
<b>Fleurus (Station)</b> .....	13.15	13.45			15.20	● (2)	16.00	16.15	17.10	18.10
St-Amand (Place) .....	13.22	13.52			15.27		16.07	16.22	17.17	18.17
St-Amand (Longpré) .....	13.27	13.57			15.32		16.12	16.27	17.22	18.22
Wagnelée (Place) .....	13.32	14.02			15.37		16.17	16.32	17.27	18.27
Wagnelée (Chassart) .....	13.34	14.04			15.39		16.19	16.34	17.29	18.29
Marbais (Centre) .....	13.38	14.08			15.43		16.23	16.38	17.33	18.33
Marbais (Grand Route) .....	13.40	14.10			15.45		16.25	16.40	17.35	18.35
S. D. Avel. (Route Vil. Per.) .....	13.45	14.15			15.50		16.30	16.45	17.40	18.40
S. D. Avel. (Centre) .....	13.48	14.18			15.53		16.33	16.48	17.43	18.43
S. D. Avel. (Route Frasnes) .....	13.50	14.20			15.55		16.35	16.50	17.45	18.45
Baisy-Thy (4 Bras) .....	13.55	14.25			16.00		16.40	16.55	17.50	18.50
Houtain-le-Val .....	14.00	14.30	15.45	15.55	16.05	16.20	16.45	17.00	17.55	18.55
Thines (Village) .....		14.35	15.00	16.00	16.10	16.25	16.50	17.05	18.00	19.00
Nivelles (Est) .....		14.40	15.55	16.05	16.15	16.30	16.55	17.10	18.05	19.05
Nivelles (Delcroix) .....		▼	▼	▼	▼	▼	▼	▼	▼	▼
Nivelles (Faubourg Bruxelles) .....		14.45	16.00	16.10	16.20	16.35	17.00	17.15	18.10	19.10
Nivelles (Métal) .....				16.20	16.25					
Petit-Rœulx .....				16.25						
<b>Obaix-Rosseignies</b> .....				16.30						

# Rosseignies - Nivelles - Marbais - Fleurus

# 568\*

AUTOBUS

Exploitant : Ets CORDONA-DELLENRE  
33 rue de Nivelles, Houtain-le-Val Tél. 067.72142

	60 ⊕	62 ⊗	64 ⊗	66 ⊗	68 ⊕				
Fleurus (Station) .....	18.30		19.05						
St-Amand (Place) .....	18.37		19.12						
St-Amand (Longpré) .....	18.42		19.17						
Wagnelée (Place) .....	18.47		19.22						
Wagnelée (Chassart) .....	18.49		19.24						
Marbais (Centre) .....	18.53		19.28		20.10				
Marbais (Grand Route) .....	18.55	19.00	19.30		20.12				
S. D. Avel. (Route Vil. Per.) .....	19.00	19.06	19.35	19.45	20.17				
S. D. Avel. (Centre) .....	19.03	↓	19.38	↓	↓				
S. D. Avel. (Route Frasnes) .....	19.05	19.10	19.40	19.47	20.21				
Baisy-Thy (4 Bras) .....	19.10	19.15	19.45	19.52	20.26				
Houtain-le-Val .....	19.15	19.20	19.50	19.57	20.30				
Thines (Village) .....	19.20								
Nivelles (Est) .....	19.25								
Nivelles (Delcroix) .....									
Nivelles (Faubourg Bruxelles) .....	19.30								
Nivelles (Métal) .....									
Petit-Rœulx .....									
Obaix-Rosseignies .....									

- (1) Seulement le mercredi.
- (2) Supprimé le mercredi.
- (3) Seulement le lundi.
- (4) Pendant la période des congés payés ne circule que le samedi.
- (5) Supprimé le samedi, jour de congé scolaire.

# 54-54 Nivelles - Ecaussinnes - Soignies

# 570

AUTOBUS

	1 ⊗▲	3 ⊗	5 ●	7 ⊗(1)	9	11 (5)	13 ○	15 ⊗	17 +	19 ⊗
Nivelles (Est) .....				7.10	9.20			12.17	13.04	14.44
Nivelles (Bd Fl. Lys) .....	6.15	6.21		7.13	9.23		11.00	12.19	13.07	14.47
Nivelles (Place) .....	6.17	6.23	6.55	7.15	9.25		11.02	12.21	13.09	14.49
Arquennes (Place) .....	6.25	6.32	7.04	7.23	9.33		11.12	12.30	13.20	14.57
Feluy (Place) .....	6.31	6.38	7.10	7.29	9.39		11.18	12.36	13.26	15.04
Ecaussinnes (Triboureau) .....		6.46	7.18		9.47			12.43	13.34	15.12
Ecaussinnes (Place) .....		6.52	7.24		9.53			12.48	13.40	15.18
Ecaussinnes (Station) .....		6.57	7.29		9.58			12.52	13.44	15.22
Naast (Place) .....		7.30			9.58	11.32		12.55	13.44	15.26
Soignies (Station) .....		7.42			10.10	11.43		13.06	13.56	15.37
Soignies (Hôpital) .....		7.53			10.21	11.54		13.17	14.06	15.48
		7.56			10.24	11.57		13.20	14.09	15.51
	21 (2)⊗	23 +	25 ⊗							
Nivelles (Est) .....	16.18	17.59	18.15							
Nivelles (Bd Fl. Lys) .....	16.21	18.02	18.17							
Nivelles (Place) .....	16.23	18.04	18.19							
Arquennes (Place) .....	16.32	18.15	18.28							
Feluy (Place) .....	16.39	18.21	18.34							
Ecaussinnes (Triboureau) .....	16.47	18.29	18.41							
Ecaussinnes (Place) .....	16.53	18.35	18.46							
Ecaussinnes (Station) .....	16.58	18.39	18.50							
Naast (Place) .....	17.16	18.39								
Soignies (Station) .....	17.27	18.51								
Soignies (Hôpital) .....	17.38	19.01								
	2 ⊗(3)	4 ●	6 ⊗(1)	8 ⊗	10 ○	12 (5)	14 (4)	16 (5)	18 ⊗	20 +
Soignies (Hôpital) .....				7.57		10.55	10.55	12.05	13.23	15.24
Soignies (Station) .....				7.59		10.57	10.57	12.07	13.25	15.26
Naast (Place) .....				8.09		11.08	11.08	12.18	13.36	15.37
Ecaussinnes (Station) .....				8.21		11.20	11.20	12.30	13.48	15.49
Ecaussinnes (Place) .....		7.20		8.25			11.32	12.32	13.48	15.55
Ecaussinnes (Triboureau) .....		7.23		8.29			11.36	12.36	13.52	15.59
Feluy (Place) .....	6.32	7.30		8.35			11.42	12.42	13.58	16.05
Arquennes (Place) .....	6.39	7.40	7.40	8.43	11.20		11.50	12.50	14.06	16.13
Nivelles (Place) .....	6.50	7.46	7.46	8.49	11.26		11.56	12.56	14.12	16.21
Nivelles (Bd Fl. Lys) .....		8.00	8.00	8.58	11.35		12.05	13.05	14.21	16.30
Nivelles (Est) .....		8.05	8.05	9.03	11.37		12.10	13.10	14.26	16.35

	22 ☼	24 ☼	26 ☼	28 +				
Soignies (Hôpital) .....	16.23	18.00		19.28				
Soignies (Station) .....	16.25	18.02		19.30				
Naast (Place) .....	16.36	18.12		19.41				
Ecaussinnes (Station) .....	16.48	18.24		19.53				
Ecaussinnes (Place) .....	17.10	18.27	18.55	19.58				
Ecaussinnes (Triboureau) .....	17.14	18.31	18.59	20.02				
Feluy (Place) .....	17.20	18.37	19.04	20.08				
Arquennes (Place) .....	17.28	18.45	19.11	20.16				
Nivelles (Place) .....	17.34	18.51	19.18	20.24				
Nivelles (Bd Fl. Lys) .....	17.43	19.00	19.26	20.33				
Nivelles (Est) .....	17.48	19.05	19.30	20.38				

- (1) Pendant les vacances scolaires seulement.  
 (2) Assure à Nivelles (Place) la correspondance venant de Nivelles (Métal) D. 16.20.  
 (3) Continue jusqu'à La Brugeoise et Nivelles.  
 (4) Ne circule pas les mercredis et samedis, jours scolaires.  
 (5) Seulement les mercredis et samedis, jours scolaires.

## Baulers - Nivelles

AUTOBUS DE MARCHÉ LE SAMEDI

9.15	☼	Baulers (Ch. Laid Patard)	↑	11.40
9.20		Baulers (Place) .....		11.35
9.25		Alzémont .....		11.30
9.32		Rue 2 Sociétés Nat. ....		11.23
9.34		Rue Abbé M. Renard ....		11.21
9.40	☼	Nivelles (Grand-Place) ..	☼	11.15

*Pour votre publicité  
dans cet indicateur*

*consultez la*

**S. N. C. V.**  
**B R A B A N T**

107, rue Bara - 1070 BRUXELLES - Tél. (02) 21.00.07

**B.K** Brussel/Bruxelles - Haacht - Keerbergen  
**B.H** Brussel/Bruxelles - Haacht  
**B.M** Brussel/Bruxelles - Steenokkerzeel  
**B.Z** Brussel/Bruxelles - Zaventem

**578**

**AUTOBUS**

	1 ⌘	3 ⌘	5 ⌘	7 ⌘	9 ⌘ (22)	9a +	11 O (20)	13 O	15 ⌘	17 +
<b>Br. Nd (AB Station)</b> .....					5.50	5.50	5.50			6.10
Pte Schaerbeek Pt					5.56	5.56	5.56			6.16
St-Maria/Ste-Marie					5.59	5.59	5.59			6.19
Evere (Iiz. Brug - Pont)					6.08	6.08	6.08			6.28
Diegem (Indust. Zoning)					6.14	↓	6.14			↓
Haren (Zuid-Sud)					↓	6.10	6.10			6.30
Diegem (Dorp)					↓	6.13	6.13			6.33
Diegem-Lo					↓	↓	↓			↓
Zaventem (Station)					6.19	6.19	6.19			6.39
Luchthaven/Aéroport							6.15			
Diegem (Stelplaats)							6.18			
Melsbroek (Batavia)							6.20			
Melsbroek (Dorp)							6.23			
Steenokkerzeel (Station)							6.28			
Steenokkerzeel (7Wegen)										
Kortenberg (Rijkswacht)										
Berg (Oud Station)										
Nederokkerzeel (Kerk)										
Kampenhout (Station)										
Kampenhout (Ruisbeek)										
Kampenhout (Sas)										
Haacht (Stelplaats)	4.55	5.40	5.55	6.20				6.45	6.58	
Haacht (Dorp)	4.56	5.43	5.58	6.23				6.48	7.01	
Keerbergen (Gr. Veneur)	5.05	5.50	6.05	6.30				6.55	7.08	
Keerbergen (Kerk)	5.08	5.53	6.08	6.33				6.58	7.11	
Keerbergen (Gr. Veneur)			6.20	6.40						7.18
Tremelo (Gem. Huis)			6.33	6.44						7.22

	19 ⌘ (1)	21 O (2)(3)	23 ⌘(4) (27)	25 +	27 ⌘	29 ⌘ (6)	31 ⌘	33 O (21)	35 +	37 ⌘
<b>Br. Nd (AB Station)</b> .....	6.10	6.25	6.40	6.45	6.55		7.05	7.10	7.15	7.25
Pte Schaerbeek Pt	6.16	6.31	6.46	6.51	7.01		7.11	7.16	7.21	7.31
St-Maria/Ste-Marie	6.19	6.34	6.49	6.54	7.04		7.14	7.19	7.24	7.34
Evere (Iiz. Brug - Pont)	6.28	6.43	6.58	7.03	7.13		7.23	7.28	7.33	7.43
Diegem (Indust. Zoning)	↓	7.04	↓	↓	↓		↓	7.34	↓	↓
Haren (Zuid-Sud)	6.30	6.45	7.00	7.05	7.15		7.25	7.30	7.35	7.45
Diegem (Dorp)	6.33	6.48	7.03	7.08	7.18		7.28	7.33	7.38	7.48
Diegem-Lo	↓	↓	↓	↓	7.22		↓	7.37	7.42	↓
Zaventem (Station)	6.39	6.54	7.09	7.10	7.26		↓	7.41	7.46	↓
Luchthaven/Aéroport	6.35	6.50	7.07	7.10	7.30		7.30	7.37	7.50	7.54
Diegem (Stelplaats)	6.38	6.53	7.10	7.13	7.33		7.33	7.40		
Melsbroek (Batavia)	6.40	6.55	7.12	7.15	7.35		7.35	7.42		
Melsbroek (Dorp)	6.43	6.58	7.15	7.18	7.38		7.38	7.45		
Steenokkerzeel (Station)	6.50	7.03	7.19	7.22	7.43		7.43	7.50		
Steenokkerzeel (7Wegen)	6.53	7.08	7.24	7.27						
Kortenberg (Rijkswacht)		7.02	7.19	7.22						
Berg (Oud Station)		7.05	7.22	7.25						
Nederokkerzeel (Kerk)		7.07	7.24	7.27		7.36				
Kampenhout (Station)		7.09	7.26	7.29		7.38				
Kampenhout (Ruisbeek)		7.13	7.30	7.33		7.40				
Kampenhout (Sas)		7.16	7.33	7.36		7.44				
Haacht (Stelplaats)		7.23	7.40	7.43		7.48				
Haacht (Dorp)		7.26	7.43	7.46		7.55				
Keerbergen (Gr. Veneur)		7.27				8.00				
Keerbergen (Kerk)		7.33				8.10				
Keerbergen (Gr. Veneur)										
Tremelo (Gem. Huis)										

**B.K** Brussel/Bruxelles - Haacht - Keerbergen  
**B.H** Brussel/Bruxelles - Haacht  
**B.M** Brussel/Bruxelles - Steenokkerzeel  
**B.Z** Brussel/Bruxelles - Zaventem

**578**

**AUTOBUS**

	39 ⊗ ▲	41 O (2)	43 ⊗ ●	45 +	47 ⊗	49	51 ⊗ ▲	53 ▲ (22)	53a +	55
<b>Br. Nd (AB Station)</b> .....	7.40	7.40	7.45	7.45	7.55	8.05	8.10	8.25	8.25	8.45
Pte Schaerbeek Pt .....	7.46	7.46	7.51	7.51	8.01	8.11	8.16	8.31	8.31	8.51
St-Maria/Ste-Marie .....	7.49	7.49	7.54	7.54	8.04	8.14	8.19	8.34	8.34	8.54
Evere (Iiz. Brug-Pont) .....	7.58	7.58	8.03	8.03	8.13	8.23	8.28	8.43	8.43	9.03
Diegem (Indust. Zoning).....	↓	↓	8.05	8.05	8.15	↓	8.30	8.49	↓	9.05
Haren (Zuid-Sud) .....	8.00	8.00	8.08	8.08	8.18	8.28	8.33	↓	8.45	9.08
Diegem (Dorp) .....	8.03	8.03	8.12	8.12	8.22	8.32	↓	↓	8.48	↓
Diegem-Lo .....	↓	8.07	8.16	↓	↓	8.32	↓	↓	↓	↓
Zaventem (Station) .....	↓	8.11	↓	↓	↓	8.36	↓	↓	↓	↓
Luchthaven/Aéroport .....	↓	8.15	↓	↓	↓	8.40	↓	↓	↓	↓
Diegem (Stelplaats) .....	8.05	8.05	↓	8.10	8.20	8.35	8.35	8.52	8.50	9.10
Melsbroek (Batavia) .....	8.08	8.08	↓	8.13	8.23	8.38	8.38	8.55	8.53	9.13
Melsbroek (Dorp) .....	8.10	8.10	↓	8.15	8.25	8.40	8.40	9.00	8.55	9.15
Steenokkerzeel (Station) .....	8.13	8.13	↓	8.18	8.28	8.43	8.43	9.05	8.58	9.18
Steenokkerzeel (7 Wegen) .....	↓	↓	Zaventem (Kerk)	↓	↓	↓	↓	9.10	9.03	↓
Kortenbergh (Rijkswacht) .....	↓	↓	8.18	↓	↓	↓	↓	↓	9.08	↓
Berg (Oud Station) .....	8.17	8.17	↓	8.22	8.32	↓	8.47	↓	↓	9.22
Nederokkerzeel (Kerk) .....	↓	↓	↓	↓	↓	↓	↓	↓	↓	↓
Kampenhout (Station) .....	8.20	8.20	↓	8.25	8.35	↓	8.50	↓	↓	9.25
Kampenhout (Ruisbeek) .....	8.22	8.22	↓	8.27	8.37	↓	8.52	↓	↓	9.27
Kampenhout (Sas) .....	8.24	8.24	↓	8.29	8.39	↓	8.54	↓	↓	9.29
Haacht (Stelplaats) .....	8.28	8.28	↓	8.33	8.43	↓	8.58	↓	↓	9.33
Haacht (Dorp) .....	8.31	8.31	↓	8.36	8.46	↓	↓	↓	↓	9.36
Keerbergen (Gr. Veneur) .....	↓	8.38	↓	8.43	8.53	↓	↓	↓	↓	9.43
Keerbergen (Kerk) .....	↓	8.41	↓	8.46	8.56	↓	↓	↓	↓	9.46
Keerbergen (Gr. Veneur) .....	↓	8.50	↓	8.50	↓	↓	↓	↓	↓	9.50
Tremelo (Gem. Huis) .....	↓	8.57	↓	8.57	↓	↓	↓	↓	↓	9.57

	57	59 ▲ (22)	59a +	61	63	65 ▲ (22)	65a +	67	69	77 (22)
<b>Br. Nd (AB Station)</b> .....	9.05	9.25	9.25	9.45	10.05	10.25	10.25	10.45	11.05	11.25
Pte Schaerbeek Pt .....	9.11	9.31	9.31	9.51	10.11	10.31	10.31	10.51	11.11	11.31
St-Maria/Ste Marie .....	9.14	9.34	9.34	9.54	10.14	10.34	10.34	10.54	11.14	11.34
Evere (Iiz. Brug-Pont) .....	9.23	9.43	9.43	10.03	10.23	10.43	10.43	11.03	11.23	11.43
Diegem (Indust. Zoning).....	↓	9.49	↓	↓	↓	10.49	↓	↓	↓	11.49
Haren (Zuid-Sud) .....	9.25	↓	9.45	10.05	10.25	↓	10.45	11.05	11.25	↓
Diegem (Dorp) .....	9.28	↓	9.48	10.08	10.28	↓	10.48	11.08	11.28	↓
Diegem-Lo .....	9.32	↓	↓	↓	10.32	↓	↓	↓	11.32	↓
Zaventem (Station) .....	9.36	↓	↓	↓	10.36	↓	↓	↓	11.36	↓
Luchthaven/Aéroport .....	9.40	↓	↓	↓	10.40	↓	↓	↓	11.40	↓
Diegem (Stelplaats) .....	↓	9.52	9.50	10.10	↓	10.52	11.50	11.10	↓	11.52
Melsbroek (Batavia) .....	↓	9.55	9.53	10.13	↓	10.55	11.53	11.13	↓	11.55
Melsbroek (Dorp) .....	↓	9.57	9.55	10.15	↓	10.57	11.55	11.15	↓	11.57
Steenokkerzeel (Station) .....	↓	10.00	9.58	10.18	↓	11.00	11.58	11.18	↓	12.00
Steenokkerzeel (7 Wegen) .....	↓	10.05	10.03	↓	↓	11.05	11.03	↓	↓	12.05
Kortenbergh (Rijkswacht) .....	↓	↓	↓	10.22	↓	11.08	11.08	11.22	↓	↓
Berg (Oud Station) .....	↓	↓	↓	↓	↓	↓	↓	↓	↓	↓
Nederokkerzeel (Kerk) .....	↓	↓	↓	↓	↓	↓	↓	↓	↓	↓
Kampenhout (Station) .....	↓	↓	↓	10.25	↓	↓	↓	11.25	↓	↓
Kampenhout (Ruisbeek) .....	↓	↓	↓	10.27	↓	↓	↓	11.27	↓	↓
Kampenhout (Sas) .....	↓	↓	↓	10.29	↓	↓	↓	11.29	↓	↓
Haacht (Stelplaats) .....	↓	↓	↓	10.33	↓	↓	↓	11.33	↓	↓
Haacht (Dorp) .....	↓	↓	↓	10.36	↓	↓	↓	11.36	↓	↓
Keerbergen (Gr. Veneur) .....	↓	↓	↓	10.43	↓	↓	↓	11.43	↓	↓
Keerbergen (Kerk) .....	↓	↓	↓	10.46	↓	↓	↓	11.46	↓	↓
Keerbergen (Gr. Veneur) .....	↓	↓	↓	10.50	↓	↓	↓	11.50	↓	↓
Tremelo (Gem. Huis) .....	↓	↓	↓	10.57	↓	↓	↓	11.57	↓	↓

**B.K** Brussel/Bruxelles - Haacht - Keerbergen  
**B.H** Brussel/Bruxelles - Haacht  
**B.M** Brussel/Bruxelles - Steenokkerzeel  
**B.Z** Brussel/Bruxelles - Zaventem

**578**  
**AUTOBUS**

	77a +	73	75	77 ● ○	79 ⊗	81 ○ (7) (22)	81a + (7)	83 ○ ●	85	87
<b>Br. Nd</b> (AB Station) .....	11.25	11.45	12.05	(18) 12.15	(22) 12.25	12.25	12.25	(18) 12.35	12.45	13.05
Pte Schaerbeek Pt .....	11.31	11.51	12.11	12.21	12.31	12.31	12.31	12.41	12.51	13.11
St-Maria/Ste-Marie .....	11.34	11.54	12.14	12.24	12.34	12.34	12.34	12.44	12.54	13.14
Evere (Ilz. Brug-Pont) .....	11.43	12.03	12.23	12.33	12.43	12.43	12.43	12.53	13.03	13.23
Diegem (Indust. Zoning) .....	↓	↓	↓	↓	12.49	12.49	↓	↓	↓	↓
Haren (Zuid-Sud) .....	11.45	12.08	12.25	12.35	↓	↓	12.45	12.55	13.05	13.25
Diegem (Dorp) .....	11.48	↓	12.28	12.38	↓	↓	12.48	12.58	13.08	13.28
Diegem-Lo .....	↓	↓	12.32	↓	↓	↓	↓	↓	↓	13.32
Zaventem (Station) .....	↓	↓	12.36	↓	↓	↓	↓	↓	↓	13.36
Luchthaven/Aéropoort .....	↓	↓	12.40	↓	↓	↓	↓	↓	↓	13.40
Diegem (Stelplaats) .....	11.50	12.10	↓	12.40	12.52	12.52	12.50	13.00	13.10	↓
Melsbroek (Batavia) .....	11.53	12.13	↓	12.43	12.55	12.55	12.53	13.03	13.13	↓
Melsbroek (Dorp) .....	11.55	12.15	↓	12.45	12.57	13.02	13.00	13.05	13.15	↓
Steenokkerzeel (Station) .....	11.58	12.18	↓	12.48	13.00	13.05	13.03	13.08	13.18	↓
Steenokkerzeel (7 Wegen) .....	12.03	↓	↓	↓	13.05	13.10	13.08	↓	↓	↓
Kortenbergh (Rijkswacht) .....	↓	↓	↓	↓	13.10	13.15	13.13	↓	↓	↓
Berg (Oud Station) .....	↓	12.22	↓	12.52	↓	↓	↓	13.12	13.22	↓
Nederokkerzeel (Kerk) .....	↓	↓	↓	↓	↓	↓	↓	13.19	↓	↓
Kampenhout (Station) .....	↓	12.25	↓	12.55	↓	↓	↓	↓	13.25	↓
Kampenhout (Ruisbeek) .....	↓	12.27	↓	12.57	↓	↓	↓	↓	13.27	↓
Kampenhout (Sas) .....	↓	12.29	↓	12.59	↓	↓	↓	13.27	13.29	↓
Haacht (Stelplaats) .....	↓	12.33	↓	13.03	↓	↓	↓	13.29	13.33	↓
Haacht (Dorp) .....	↓	12.36	↓	13.06	↓	↓	↓	13.33	13.36	↓
Keerbergen (Gr. Veneur) .....	↓	12.43	↓	13.13	↓	↓	↓	13.29	13.43	↓
<b>Keerbergen</b> (Kerk) .....	↓	12.46	↓	13.16	↓	↓	↓	13.33	13.46	↓
Keerbergen (Gr. Veneur) .....	↓	12.50	↓	↓	13.13	↓	↓	↓	13.50	↓
Tremelo (Gem. Huis) .....	↓	12.57	↓	13.20	↓	↓	↓	↓	13.57	↓

	89 ⊕ (22)	89a +	91	93	95 ⊕ (22)	95a +	97	99 ⊕	101 ⊗	103 ⊗ (22)
<b>Br. Nd</b> (AB Station) .....	13.25	13.25	13.45	14.05	14.25	14.25	14.45	15.05	15.05	15.25
Pte Schaerbeek Pt .....	13.31	13.31	13.51	14.11	14.31	14.31	14.51	15.11	15.11	15.31
St-Maria/Ste-Marie .....	13.34	13.34	13.54	14.14	14.34	14.34	14.54	15.14	15.14	15.34
Evere (Ilz. Brug-Pont) .....	13.43	13.43	14.03	14.23	14.43	14.43	15.03	15.23	15.23	15.43
Diegem (Indust. Zoning) .....	13.49	↓	↓	↓	14.49	↓	↓	↓	↓	15.49
Haren (Zuid-Sud) .....	↓	13.45	14.05	14.25	↓	14.45	15.05	15.25	15.25	↓
Diegem (Dorp) .....	↓	13.48	14.08	14.28	↓	14.48	15.08	15.28	15.28	↓
Diegem-Lo .....	↓	↓	↓	14.32	↓	↓	↓	15.32	↓	15.52
Zaventem (Station) .....	↓	↓	↓	14.36	↓	↓	↓	15.36	↓	15.56
Luchthaven/Aéropoort .....	↓	↓	↓	14.40	↓	↓	↓	15.40	↓	16.00
Diegem (Stelplaats) .....	13.52	13.50	14.10	↓	14.52	14.50	15.10	↓	15.30	↓
Melsbroek (Batavia) .....	13.55	13.53	14.13	↓	14.55	14.53	15.13	↓	15.33	↓
Melsbroek (Dorp) .....	13.57	13.55	14.15	↓	14.57	14.55	15.15	↓	15.35	↓
Steenokkerzeel (Station) .....	14.00	13.58	14.18	↓	15.00	14.58	15.18	↓	15.38	↓
Steenokkerzeel (7 Wegen) .....	14.05	14.03	↓	↓	15.05	15.03	↓	↓	↓	↓
Kortenbergh (Rijkswacht) .....	↓	↓	↓	14.22	↓	↓	↓	15.22	15.42	↓
Berg (Oud Station) .....	↓	↓	↓	↓	15.10	15.08	↓	↓	↓	↓
Nederokkerzeel (Kerk) .....	↓	↓	↓	↓	↓	↓	↓	↓	↓	↓
Kampenhout (Station) .....	↓	↓	14.25	↓	↓	↓	15.25	↓	15.45	↓
Kampenhout (Ruisbeek) .....	↓	↓	14.27	↓	↓	↓	15.27	↓	15.47	↓
Kampenhout (Sas) .....	↓	↓	14.29	↓	↓	↓	15.29	↓	15.49	↓
Haacht (Stelplaats) .....	↓	↓	14.33	↓	↓	↓	15.33	↓	15.53	↓
Haacht (Dorp) .....	↓	↓	14.36	↓	↓	↓	15.36	↓	15.56	↓
Keerbergen (Gr. Veneur) .....	↓	↓	14.43	↓	↓	↓	15.43	↓	16.03	↓
<b>Keerbergen</b> (Kerk) .....	↓	↓	14.46	↓	↓	↓	15.46	↓	16.06	↓
Keerbergen (Gr. Veneur) .....	↓	↓	14.50	↓	↓	↓	15.50	↓	16.50	↓
Tremelo (Gem. Huis) .....	↓	↓	14.57	↓	↓	↓	15.57	↓	16.57	↓

**B.K** Brussel/Bruxelles - Haacht - Keerbergen  
**B.H** Brussel/Bruxelles - Haacht  
**B.M** Brussel/Bruxelles - Steenokkerzeel  
**B.Z** Brussel/Bruxelles - Zaventem

**578**  
**AUTOBUS**

	105 O (22)	105a +	107 ⊗ ▲	109 ⊕	111 ⊗	113 ⊗ ● (3)	115 ⊗ (3) (8)(9)	117 ⊕	119 ⊗ ▲	121 ⊗
<b>Br. Nd (AB Station)</b> .....	15.25	15.25	15.40	15.45	15.55	16.05	16.00	16.05	16.15	16.25
Pte Schaerbeek Pt .....	15.31	15.31	15.46	15.51	16.01	16.05	16.08	16.11	16.23	16.33
St-Maria/Ste-Marie .....	15.34	15.34	15.49	15.54	16.04	16.10	16.13	16.14	16.28	16.38
Evere (Iiz. Brug-Pont) .....	15.43	15.43	15.58	16.03	16.13	16.20	16.23	16.23	16.38	16.48
Diegem (Indust. Zoning).....	15.49	↓	↓	↓	↓	↓	↓	↓	↓	↓
Haren (Zuid-Sud) .....		15.45	16.00	16.05	16.15	16.22	16.25	16.25	16.40	16.50
Diegem (Dorp) .....		15.48	16.03	16.08	16.18	16.25	16.28	16.28	16.43	16.53
Diegem-Lo .....		↓	↓	↓	↓	↓	↓	↓	↓	↓
Zaventem (Station) .....		↓	↓	↓	↓	↓	↓	↓	↓	↓
Luchthaven/Aéroport .....		↓	↓	↓	↓	↓	↓	↓	↓	↓
Diegem (Stelplaats) .....	15.52	15.50	16.05	16.10		16.27	16.30		16.45	16.55
Melsbroek (Batavia) .....	15.55	15.53	16.08	16.13		16.30	16.33		16.48	16.58
Melsbroek (Dorp) .....	15.57	16.55	16.10	16.15		16.32	16.35		16.50	16.60
Steenokkerzeel (Station) .....	16.00	16.58	16.13	16.18		16.35	16.38		16.53	16.63
Steenokkerzeel (7 Wegen) .....	16.05	16.03								
Kortenberg (Rijkswacht) .....							16.44			
Berg (Oud Station) .....							16.50			
Nederokkerzeel (Kerk) .....			16.17	16.22		16.39	16.42		16.57	
Kampenhout (Station) .....			16.23							
Kampenhout (Ruisbeek) .....				16.25		16.42	16.45		17.00	
Kampenhout (Sas) .....			16.29	16.27			16.47			
Haacht (Stelplaats) .....				16.29			16.49			
Haacht (Dorp) .....				16.33			16.54			
Keerbergen (Gr. Veneur).....				16.36			16.58			
Keerbergen (Kerk) .....				16.43			17.07			
Keerbergen (Gr. Veneur).....				16.46			17.09			
Tremelo (Gem. Huis) .....				16.50			17.12			
				16.57			17.20			

	123 O (22)	123a +	125 ⊗ ●	127 ⊗	129 ⊕	131 ⊗ (22)	133 ⊗ (3)(26)	135 ⊗ ▲ (3)	137 ⊗ (13)	139 ⊕
<b>Br. Nd (AB Station)</b> .....	16.25	16.25	16.34	16.35	16.45	16.55	17.00	17.01	17.02	17.05
Pte Schaerbeek Pt .....	16.31	16.31	16.42	16.43	16.51	17.03	17.08	17.09	17.10	17.11
St-Maria/Ste-Marie .....	16.34	16.34	16.47	16.48	16.54	17.08	17.13	17.14	17.15	17.14
Evere (Iiz. Brug-Pont) .....	16.43	16.43	16.57	16.58	17.03	17.18	17.23	17.24	17.25	17.23
Diegem (Indust. Zoning).....	16.49	↓	↓	↓	↓	↓	↓	↓	↓	↓
Haren (Zuid-Sud) .....		16.45	16.59	17.00	17.05	17.24	17.25	17.26	17.27	17.25
Diegem (Dorp) .....		16.48	17.02	17.03	17.08	17.27	17.28	17.29	17.30	17.28
Diegem-Lo .....		↓	↓	↓	↓	↓	↓	↓	↓	↓
Zaventem (Station) .....		↓	↓	↓	↓	↓	↓	↓	↓	↓
Luchthaven/Aéroport .....		↓	↓	↓	↓	↓	↓	↓	↓	↓
Diegem (Stelplaats) .....	16.52	16.50	17.04	17.05	17.10		17.30	17.31	17.32	17.30
Melsbroek (Batavia) .....	16.55	16.53	17.07	17.08	17.13		17.33	17.34	17.35	17.33
Melsbroek (Dorp) .....	16.57	16.55	17.09	17.10	17.15		17.35	17.36	17.37	17.37
Steenokkerzeel (Station) .....	17.00	16.58	17.12	17.13	17.18		17.38	17.39	17.40	17.40
Steenokkerzeel (7 Wegen) .....	17.05	17.03	↓	↓	↓		↓	↓	↓	↓
Kortenberg (Rijkswacht).....	17.10	17.08	↓	↓	↓		↓	↓	↓	↓
Berg (Oud Station) .....			17.16	17.17	17.22		17.42	17.43	17.44	17.44
Nederokkerzeel (Kerk) .....			17.19	17.20	17.25		17.45	17.49	17.47	17.47
Kampenhout (Station) .....				17.22	17.27		17.47	17.55	17.49	17.49
Kampenhout (Ruisbeek) .....				17.24	17.29		17.49	17.57	17.51	17.51
Kampenhout (Sas) .....				17.29	17.33		17.54	18.02	17.56	17.56
Haacht (Stelplaats) .....				17.33	17.36				18.00	18.00
Haacht (Dorp) .....				17.42	17.43				18.09	18.09
Keerbergen (Gr. Veneur).....				17.44	17.46				18.11	18.11
Keerbergen (Kerk) .....				17.52	17.50				18.16	18.16
Keerbergen (Gr. Veneur).....				17.57	17.57				18.23	18.23
Tremelo (Gem. Huis) .....										

**B.K** Brussel/Bruxelles - Haacht - Keerbergen  
**B.H** Brussel/Bruxelles - Haacht  
**B.M** Brussel/Bruxelles - Steenokkerzeel  
**B.Z** Brussel/Bruxelles - Zaventem

**578**

AUTOBUS

	141 ☒ (26)	143 ☒	145 ○ (22)	145a +	147 ☒	149 ☒	151 ☒ ▲ (13)	153 ☒	155 ⊕	157 ☒
Br. Nd (AB Station) .....		17.18	17.25	17.25	17.25	17.26	17.30	17.40	17.45	17.50
Pte Schaarbeek Pt .....	17.15	17.26	17.31	17.31	17.33	17.34	17.38	17.48	17.51	17.58
St-Maria/Ste-Marie .....	17.20	17.31	17.34	17.34	17.38	17.39	17.43	17.53	17.54	18.03
Evere (Iiz. Brug-Pont) .....	17.30	17.41	17.43	17.43	17.48	17.49	17.53	18.03	18.03	18.13
Diegem (Indust. Zoning) .....	↓	↓	17.49							
Haren (Zuid-Sud) .....	17.32	17.43		17.45	17.50	17.51	17.55	18.05	18.05	18.15
Diegem (Dorp) .....	17.35	17.46		17.48	17.53	17.54	17.58	18.08	18.08	18.18
Diegem-Lo .....						17.58	18.02			
Zaventem (Station) .....						18.06				
Luchthaven/Aéroport .....										
Diegem (Stelplaats) .....	17.37	17.48	17.52	17.50	17.55		18.00	18.10	18.10	18.20
Melsbroek (Batavia) .....	17.40	17.51	17.55	17.53	17.58		18.03	18.13	18.13	18.23
Melsbroek (Dorp) .....	17.42	17.53	17.57	17.55	18.00		18.05	18.15	18.15	18.25
Steenokkerzeel (Station) .....	17.45	17.56	18.00	17.58	18.03		18.08	18.18	18.18	18.28
Steenokkerzeel (7 Wegen) .....			18.05	18.03	18.09					
Kortenbergh (Rijkswacht) .....	↓	↓								
Berg (Oud Station) .....	17.49	18.00					18.12	18.22	18.22	18.32
Nederokkerzeel (Kerk) .....										18.38
Kampenhout (Station) .....	17.52	18.03					18.15	18.25	18.25	
Kampenhout (Ruisbeek) .....	17.54	18.05					18.17	18.27	18.27	18.44
Kampenhout (Sas) .....	17.56	18.07					18.19	18.29	18.29	18.46
Haacht (Stelplaats) .....	18.01	18.12					18.24	18.34	18.33	18.51
Haacht (Dorp) .....		18.16					18.28	18.38	18.36	
Keerbergen (Gr. Veneur) .....							18.37	18.47	18.43	
Keerbergen (Kerk) .....							18.39	18.49	18.46	
Keerbergen (Gr. Veneur) .....							18.42	18.50	18.50	
Tremelo (Gem. Huis) .....							18.48	18.57	18.57	

	159 ☒	161 ☒ (22)	163 ⊕	165 ○	167 ☒ ▲	169 ☒	171 ○ (22)	171a +	173 ☒	175
Br. Nd (AB Station) .....	17.55	18.00	18.05	18.06	18.10	18.20	18.25	18.25	18.30	18.45
Pte Schaarbeek Pt .....	18.03	18.08	18.11	18.12	18.18	18.26	18.31	18.31	18.38	18.51
St-Maria/Ste-Marie .....	18.08	18.13	18.14	18.15	18.23	18.29	18.34	18.34	18.43	18.54
Evere (Iiz. Brug-Pont) .....	18.18	18.23	18.23	18.24	18.33	18.38	18.43	18.43	18.53	19.03
Diegem (Indust. Zoning) .....	↓	18.29					18.49			
Haren (Zuid-Sud) .....	18.20		18.25	18.26	18.35	18.40		18.45	18.55	19.05
Diegem (Dorp) .....	18.23		18.28	18.29	18.38	18.43		18.48	18.58	19.08
Diegem-Lo .....	18.27		18.32			18.47				
Zaventem (Station) .....	18.31		18.36			18.51				
Luchthaven/Aéroport .....	18.35		18.40			18.55				
Diegem (Stelplaats) .....		18.32		18.31	18.40		18.52	18.50	19.00	19.10
Melsbroek (Batavia) .....		18.35		18.34	18.43		18.55	18.53	19.03	19.13
Melsbroek (Dorp) .....		18.37		18.36	18.45		18.57	18.55	19.05	19.15
Steenokkerzeel (Station) .....		18.40		18.39	18.48		19.00	18.58	19.08	19.18
Steenokkerzeel (7 Wegen) .....		18.46					19.05	19.03	19.13	
Kortenbergh (Rijkswacht) .....		18.52		18.43	18.52		19.10	19.08	19.12	19.22
Berg (Oud Station) .....				18.50					19.15	19.25
Nederokkerzeel (Kerk) .....					18.55				19.17	19.27
Kampenhout (Station) .....				18.58	18.57				19.19	19.29
Kampenhout (Ruisbeek) .....				19.00	18.59				19.19	19.29
Kampenhout (Sas) .....				19.04	19.04				19.24	19.33
Haacht (Stelplaats) .....					19.08					19.36
Haacht (Dorp) .....					19.17					19.43
Keerbergen (Gr. Veneur) .....					19.19					19.46
Keerbergen (Kerk) .....										
Keerbergen (Gr. Veneur) .....					19.55					19.55
Tremelo (Gem. Huis) .....					20.01					20.01



**B.K** Brussel/Bruxelles - Haacht - Keerbergen  
**B.H** Brussel/Bruxelles - Haacht  
**B.M** Brussel/Bruxelles - Steenokkerzeel  
**B.Z** Brussel/Bruxelles - Zaventem

**578**  
**AUTOBUS**

	177	179 ⌆ (22)	179 +	181	183	185 ⌆ (22)	185 +	187	189	191
Br. Nd (AB Station) .....	19.05	19.25	19.25	19.45	20.00	20.20	20.20	20.50	21.20	21.50
Pte Schaerbeek Pt .....	19.11	19.31	19.31	19.51	20.06	20.26	20.26	20.56	21.26	21.56
St-Maria/Ste-Marie .....	19.14	19.34	19.34	19.54	20.09	20.29	20.29	20.59	21.29	21.59
Evere (Ijz. Brug-Pont) .....	19.23	19.43	19.43	20.03	20.18	20.38	20.38	21.08	21.38	22.08
Diegem (Industr. Zoning) .....		19.49				20.44				
Haren (Zuid-Sud) .....	19.25		19.45	20.05	20.20		20.40	21.10	21.40	22.10
Diegem (Dorp) .....	19.28		19.48	20.08	20.23		20.43	21.13	21.43	22.13
Diegem-Lo .....	19.32				20.27				21.47	
Zaventem (Station) .....	19.36				20.31				21.53	
Luchthaven/Aéroport .....	19.40				20.35				21.55	
Diegem (Stelplaats) .....		19.52	19.50	20.10		20.47	20.45	21.15		22.15
Melsbroek (Batavia) .....		19.55	19.53	20.13		20.50	20.48	21.18		22.18
Melsbroek (Dorp) .....		19.57	19.55	20.15		20.52	20.50	21.20		22.20
Steenokkerzeel (Station) .....		20.00	19.58	20.18		20.55	20.53	21.23		22.23
Steenokkerzeel (7 Wegen) .....		20.05	20.03			21.00	20.58			
Kortenbergh (Rijkswacht) .....		20.10	20.08							
Berg (Oud Station) .....				20.22				21.27		22.27
Nederokkerzeel (Kerk) .....										
Kampenhout (Station) .....				20.25				21.30		22.30
Kampenhout (Ruisbeek) .....				20.27				21.32		22.32
Kampenhout (Sas) .....				20.29				21.34		22.34
Haacht (Stelplaats) .....				20.33				21.38		22.38
Haacht (Dorp) .....				20.36				21.41		22.41
Keerbergen (Gr. Veneur) .....				20.43				21.48		22.48
Keerbergen (Kerk) .....				20.46				21.51		22.51
Keerbergen (Gr. Veneur) .....				20.54				21.55		22.55
Tremelo (Gem. Huis) .....				21.00				22.01		23.00

	193	195 ⌆	197 ⌆ (22) (25)	197 +	199	201			
Br. Nd (AB Station) .....	22.20		22.50	22.50	23.20	23.40			
Pte Schaerbeek Pt .....	22.26		22.56	22.56	23.26	23.46			
St-Maria/Ste-Marie .....	22.29		22.59	22.59	23.29	23.49			
Evere (Ijz. Brug-Pont) .....	22.38		23.08	23.08	23.38	23.58			
Diegem (Industr. Zoning) .....			23.14						
Haren (Zuid-Sud) .....	22.40			23.10	23.40	0.00			
Diegem (Dorp) .....	22.43			23.13	23.43	0.03			
Diegem-Lo .....									
Zaventem (Station) .....	22.49	23.00							
Luchthaven/Aéroport .....		23.04							
Diegem (Stelplaats) .....			23.17	23.15	23.45	0.05			
Melsbroek (Batavia) .....			23.20	23.18		0.08			
Melsbroek (Dorp) .....			23.22	23.20		0.10			
Steenokkerzeel (Station) .....			23.25	23.23		0.13			
Steenokkerzeel (7 Wegen) .....									
Kortenbergh (Rijkswacht) .....									
Berg (Oud Station) .....			23.29	23.27		0.17			
Nederokkerzeel (Kerk) .....									
Kampenhout (Station) .....			23.32	23.30		0.20			
Kampenhout (Ruisbeek) .....			23.34	23.32		0.22			
Kampenhout (Sas) .....			23.36	23.34		0.24			
Haacht (Stelplaats) .....			23.40	23.38		0.28			
Haacht (Dorp) .....			23.43	23.41					
Keerbergen (Gr. Veneur) .....									
Keerbergen (Kerk) .....									
Keerbergen (Gr. Veneur) .....									
Tremelo (Gem. Huis) .....									

**B.K** Brussel/Bruxelles - Haacht - Keerbergen  
**B.H** Brussel/Bruxelles - Haacht  
**B.M** Brussel/Bruxelles - Steenokkerzeel  
**B.Z** Brussel/Bruxelles - Zaventem

**578**

**AUTOBUS**

	2 ▲	4 +	6 ⊗	8 +	10 ▲	14 ⊗	16 +	18 ⊗	20 ○ (10)	22 ⊗
Tremelo (Gem. Huis) .....					5.06			5.50	5.50	
Keerbergen (Gr. Veneur) .....					5.12			5.56	5.56	
<b>Keerbergen (Kerk)</b> .....					5.25			6.00	6.00	
Keerbergen (Gr. Veneur) .....					5.28			6.03	6.03	
Haacht (Dorp) .....	4.50				5.35		6.10	6.10	6.10	
Haacht (Stelplaats) .....	4.54			5.21	5.38		6.13	6.13	6.13	
Kampenhout (Sas) .....	4.57			5.25	5.42		6.17	6.17	6.17	
Kampenhout (Ruisbeek) .....	4.59			5.27	5.44		6.19	6.19	6.19	
Kampenhout (Station) .....	5.01			5.29	5.46		6.21	6.21	6.21	
Nederokkerzeel (Kerk) .....										
Berg (Oud Station) .....	5.04			5.32	5.49		6.24	6.24	6.24	
Kortenbergh (Rijkswacht) .....										
Steenokkerzeel (7 Wegen) .....										6.33
Steenokkerzeel (Station) .....	5.08			5.37	5.53		6.28	6.28	6.28	6.38
Melsbroek (Dorp) .....	5.11			5.40	5.56		6.31	6.31	6.31	6.41
Melsbroek (Batavia) .....	5.13			5.42	5.58		6.33	6.33	6.33	6.43
Diegem (Stelplaats) .....	5.16	5.20	5.35	5.45	6.01		6.36	6.36	6.36	6.46
Luchthaven/Aéroport .....						6.21				
Zaventem (Station) .....						6.25				
Diegem-Lo .....						6.29				
Diegem (Dorp) .....	5.18	5.22	5.37	5.47	6.03	6.33	6.38	6.38	6.38	6.48
Haren (Zuid-Sud) .....	5.21	5.25	5.40	5.50	6.06	6.36	6.41	6.41	6.41	6.51
Diegem (Industr. Zoning) .....										
Evere (Ilz. Brug-Pont) .....	5.23	5.27	5.42	5.52	6.08	6.38	6.43	6.43	6.43	6.53
St-Maria/Ste-Marie .....	5.32	5.36	5.51	6.01	6.17	6.47	6.52	6.52	6.52	7.02
Pte Schaarbeek Pt .....	5.35	5.39	5.54	6.04	6.20	6.50	6.55	6.55	6.55	7.05
Br. Nd (AB Station) .....	5.41	5.45	6.00	6.10	6.26	6.56	7.01	7.01	7.01	7.11

	24 +	26 ○ (10) (11)	28 ⊗	30 ⊗ ▲	32 ▲ (14) (15)	34 ⊗	36 ⊗	38 ○	40 ⊗ (15) (16)	42 +
Tremelo (Gem. Huis) .....		6.05			6.22					
Keerbergen (Gr. Veneur) .....		6.12			6.29					
<b>Keerbergen (Kerk)</b> .....		6.30			6.30					
Keerbergen (Gr. Veneur) .....		6.33			6.32					
Haacht (Dorp) .....		6.40			6.41			6.55		
Haacht (Stelplaats) .....		6.43		6.35	6.45			6.58	6.55	
Kampenhout (Sas) .....		6.47		6.38	6.50			7.02	7.00	
Kampenhout (Ruisbeek) .....		6.49		6.40	6.52			7.04	7.02	
Kampenhout (Station) .....		6.51			6.54			7.06	7.04	
Nederokkerzeel (Kerk) .....				6.48						
Berg (Oud Station) .....		6.54		6.55	6.57			7.09	7.07	
Kortenbergh (Rijkswacht) .....										
Steenokkerzeel (7 Wegen) .....		6.53			7.01		6.55			
Steenokkerzeel (Station) .....		6.58		6.59	7.01		7.07	7.13	7.11	
Melsbroek (Dorp) .....		7.01		7.02	7.04		7.10	7.16	7.14	
Melsbroek (Batavia) .....		7.03		7.04	7.06		7.12	7.18	7.16	
Diegem (Stelplaats) .....		7.06		7.07	7.09		7.15	7.21	7.19	
Luchthaven/Aéroport .....	6.56	7.02				7.08				7.25
Zaventem (Station) .....			6.55							
Diegem-Lo .....			6.59							
Diegem (Dorp) .....	7.02	7.08	7.03	7.09	7.11	7.14	7.17	7.23	7.21	7.27
Haren (Zuid-Sud) .....	7.05	7.11	7.06	7.12	7.14	7.17	7.20	7.26	7.24	7.30
Diegem (Industr. Zoning) .....										
Evere (Ilz. Brug-Pont) .....	7.07	7.13	7.08	7.14	7.16	7.19	7.22	7.28	7.26	7.32
St-Maria/Ste-Marie .....	7.16	7.22	7.18	7.24	7.26	7.29	7.32	7.37	7.36	7.41
Pte Schaarbeek Pt .....	7.19	7.25	7.23	7.29	7.31	7.34	7.37	7.40	7.41	7.44
Br. Nd (AB Station) .....	7.25	7.31	7.31	7.37	7.39	7.42	7.45	7.46	7.49	7.50

**Bezoek het trammuseum te Schepdaal**  
 Toegankelijk van Pasen tot 31 oktober

**B.K** Brussel/Bruxelles - Haacht - Keerbergen  
**B.H** Brussel/Bruxelles - Haacht  
**B.M** Brussel/Bruxelles - Steenokkerzeel  
**B.Z** Brussel/Bruxelles - Zaventem

**578**

**AUTOBUS**

	44 ⊗ (12) (15)	46 ⊗ ●	48 ⊗	50 ○	52 ⊗	54 ⊗ ▲	56 ○	58 ⊗	60 +	62 ○
Tremelo (Gem. Huis) . . . . .	6.37									(11) 6.56
Keerbergen (Gr. Veneur) . . . . .	6.44									7.03
<b>Keerbergen (Kerk) . . . . .</b>	<b>6.45</b>									<b>7.14</b>
Keerbergen (Gr. Veneur) . . . . .	6.47									7.17
Haacht (Dorp) . . . . .	6.56									7.24
Haacht (Stelplaats) . . . . .	7.00	7.05			7.00	7.07	7.05			7.24
Kamphenhout (Sas) . . . . .	7.05	7.10			7.05	7.11	7.08			7.27
Kamphenhout (Ruisbeek) . . . . .	7.07	7.12			7.07	7.16	7.12			7.31
Kamphenhout (Station) . . . . .	7.09	7.14			7.07	7.18	7.14			7.33
Nederokkerzeel (Kerk) . . . . .					7.15	7.20	7.22			7.35
Berg (Oud Station) . . . . .	D 7.12	7.17			7.22	7.23	7.29			7.38
Kortenbergen (Rijkswacht) . . . . .	R ↓	↓			↓	↓	↓	7.20		7.38
Steenokkerzeel (7 Wegen) . . . . .		↓			↓	↓	↓	7.26		7.31
Steenokkerzeel (Station) . . . . .	E 7.16	7.21			7.26	7.27	7.33	7.32	7.42	7.42
Melsbroek (Dorp) . . . . .	C 7.19	7.24			7.29	7.30	7.36	7.35	7.45	7.45
Melsbroek (Batavia) . . . . .	T 7.21	7.26			7.31	7.32	7.38	7.37	7.47	7.47
Diegem (Stelplaats) . . . . .	7.24	7.29			7.34	7.35	7.41	7.40	7.50	7.50
Luchthaven/Aéroport Zaventem (Station) . . . . .	↓	↓	7.20 7.24 7.28	7.25 7.29 7.33	↓	↓	↓	↓	↓	↓
Diegem-Lo . . . . .	↓	↓	7.28	7.33	↓	↓	↓	↓	↓	↓
Diegem (Dorp) . . . . .	7.26	7.31	7.32	7.37	7.36	7.37	7.43	7.42	7.52	7.52
Haren (Zuid-Sud) . . . . .	7.29	7.34	7.35	7.40	7.39	7.40	7.46	7.45	7.55	7.55
Diegem (Industr. Zonings) . . . . .	↓	↓	↓	↓	↓	↓	↓	↓	↓	↓
Evere (Ijz. Brug-Pont) . . . . .	7.31	7.36	7.37	7.42	7.41	7.42	7.48	7.47	7.57	7.57
St-Maria/Ste-Marie . . . . .	7.41	7.46	7.47	7.51	7.51	7.52	7.57	7.57	8.06	8.06
Pte Schaerbeek Pt . . . . .	7.46	7.51	7.52	7.54	7.56	7.57	8.00	8.02	8.09	8.09
Br. Nd (AB Station) . . . . .	7.54	7.59	8.00	8.00	8.04	8.05	8.06	8.10	8.15	8.15

	64 ○	66 ⊗ (15)(17)	68 ⊗	70 ⊗	72 +	74 ⊗	74a ○ (10)	76	78	80 ⊗ (22)
Tremelo (Gem. Huis) . . . . .		7.11				7.38	7.38	7.56		
Keerbergen (Gr. Veneur) . . . . .		7.18				7.45	7.45	8.04		
<b>Keerbergen (Kerk) . . . . .</b>		<b>7.20</b>				<b>7.47</b>	<b>7.47</b>	<b>8.14</b>		
Keerbergen (Gr. Veneur) . . . . .		7.22				7.50	7.50	8.17		
Haacht (Dorp) . . . . .		7.31				7.57	7.57	8.24		
Haacht (Stelplaats) . . . . .		7.35				8.00	8.00	8.27		
Kamphenhout (Sas) . . . . .		7.40				8.04	8.04	8.31		
Kamphenhout (Ruisbeek) . . . . .		7.42				8.06	8.06	8.33		
Kamphenhout (Station) . . . . .		7.44				8.08	8.08	8.35		
Nederokkerzeel (Kerk) . . . . .										
Berg (Oud Station) . . . . .		7.47				8.11	8.11	8.38		
Kortenbergen (Rijkswacht) . . . . .		↓				↓	↓	↓		
Steenokkerzeel (7 Wegen) . . . . .	7.50	↓	7.50			↓	↓	↓		9.13
Steenokkerzeel (Station) . . . . .	7.55	7.51	7.56			8.15	8.15	8.42		9.18
Melsbroek (Dorp) . . . . .	7.58	7.54	7.59			8.18	8.18	8.45		9.26
Melsbroek (Batavia) . . . . .	8.00	7.56	8.01			8.20	8.20	8.47		9.28
Diegem (Stelplaats) . . . . .	8.03	7.59	8.04			8.23	8.23	8.50		9.31
Luchthaven/Aéroport Zaventem (Station) . . . . .	7.51 7.55	↓	↓	8.00 8.04	8.10 8.14	↓	↓	↓	9.01 9.05	↓
Diegem-Lo . . . . .	7.59	↓	↓	8.08	8.18	↓	↓	↓	9.09	↓
Diegem (Dorp) . . . . .	8.05	8.01	8.06	8.12	8.22	8.25	8.25	8.52	9.13	↓
Haren (Zuid-Sud) . . . . .	8.08	8.04	8.09	8.15	8.25	8.28	8.28	8.55	9.16	9.34
Diegem (Industr. Zonings) . . . . .	8.10	8.06	8.11	8.17	8.27	8.30	8.30	8.57	9.18	9.40
Evere (Ijz. Brug-Pont) . . . . .										
St-Maria/Ste-Marie . . . . .	8.19	8.16	8.21	8.27	8.36	8.39	8.39	9.06	9.27	9.49
Pte Schaerbeek Pt . . . . .	8.22	8.21	8.26	8.32	8.39	8.42	8.42	9.09	9.30	9.52
Br. Nd (AB Station) . . . . .	8.28	8.29	8.34	8.40	8.45	8.48	8.48	9.15	9.36	9.58

**VRAAG ONZE RITTENKAARTEN TE BRUSSEL**

**B.K** Brussel/Bruxelles - Haacht - Keerbergen  
**B.H** Brussel/Bruxelles - Haacht  
**B.M** Brussel/Bruxelles - Steenokkerzeel  
**B.Z** Brussel/Bruxelles - Zaventem

**578**

**AUTOBUS**

	80a +	82	84	86 ▲ (22)	86a +	88	90	92 ▲ (22)	92a +	94
Tremelo (Gem. Huis) .....		9.04				10.04				11.04
Keerbergen (Gr. Veneur) .....		9.11				10.11				11.11
Keerbergen (Kerk) .....		9.14				10.14				11.14
Keerbergen (Gr. Veneur) .....		9.17				10.17				11.17
Haacht (Dorp) .....		9.24				10.24				11.24
Haacht (Stelplaats) .....		9.27				10.27				11.27
Kampenhout (Sas) .....		9.31				10.31				11.31
Kampenhout (Ruisbeek) .....		9.33				10.33				11.33
Kampenhout (Station) .....		9.35				10.35				11.35
Nederokkerzeel (Kerk) .....		↓				↓				↓
Berg (Oud Station) .....		9.38				10.38				11.38
Kortenbergh (Rijkswacht) .....	9.13	↓				↓		11.13	11.13	↓
Steenokkerzeel (7 Wegen) .....	9.18			10.18	10.18			11.18	11.18	↓
Steenokkerzeel (Station) .....	9.23	9.42		10.23	10.23	10.42		11.23	11.23	11.42
Melsbroek (Dorp) .....	9.26	9.45		10.26	10.26	10.45		11.26	11.26	11.45
Melsbroek (Batavia) .....	9.28	9.47		10.28	10.28	10.47		11.28	11.28	11.47
Diegem (Stelplaats) .....	9.31	9.50		10.31	10.31	10.50		11.31	11.31	11.50
Luchthaven/Aéroport .....			10.01				11.01			
Zaventem (Station) .....			10.05				11.05			
Diegem-Lo .....			10.09				11.09			
Diegem (Dorp) .....	9.33	9.52	10.13		10.33	10.52	11.13		11.33	11.52
Haren (Zuid-Sud) .....	9.36	9.55	10.16		10.36	10.55	11.16		11.36	11.55
Diegem (Industr. Zoning) .....	↓	↓	↓	10.34	↓	↓	↓	11.34	↓	↓
Evere (Ilz. Brug-Pont) .....	9.38	9.57	10.18	10.40	10.38	10.57	11.18	11.40	11.38	11.57
St-Maria/Ste-Marie .....	9.47	10.06	10.27	10.49	10.47	11.06	11.27	11.49	11.47	12.06
Pte Schaerbeek Pt .....	9.50	10.09	10.30	10.52	10.50	11.09	11.30	11.52	11.50	12.09
Br. Nd (AB Station) .....	9.56	10.15	10.36	10.58	10.56	11.15	11.36	11.58	11.56	12.15

	96 ● (18)	98	100 ▲ (22)	100a +	102 (19)	104	106 ▲ (22)	106a +	108	110
Tremelo (Gem. Huis) .....					11.57				13.04	
Keerbergen (Gr. Veneur) .....					12.00				13.11	
Keerbergen (Kerk) .....					12.14				13.14	
Keerbergen (Gr. Veneur) .....					12.17				13.17	
Haacht (Dorp) .....					12.24				13.24	
Haacht (Stelplaats) .....					12.27				13.27	
Kampenhout (Sas) .....					12.31				13.31	
Kampenhout (Ruisbeek) .....					12.33				13.33	
Kampenhout (Station) .....					12.35				13.35	
Nederokkerzeel (Kerk) .....					↓				↓	
Berg (Oud Station) .....					12.38				13.38	
Kortenbergh (Rijkswacht) .....					↓		13.15	13.13	↓	
Steenokkerzeel (7 Wegen) .....			12.18	12.18	↓		13.20	13.18	↓	
Steenokkerzeel (Station) .....			12.23	12.23	12.42		13.25	13.23	13.42	
Melsbroek (Dorp) .....			12.26	12.26	12.45		13.28	13.26	13.45	
Melsbroek (Batavia) .....			12.28	12.28	12.47		13.30	13.28	13.47	
Diegem (Stelplaats) .....			12.31	12.31	12.50		13.33	13.31	13.50	
Luchthaven/Aéroport .....		12.01	↓	↓	↓	13.05	↓	↓	↓	14.05
Zaventem (Station) .....	12.02	12.05	↓	↓	↓	13.09	↓	↓	↓	14.09
Diegem-Lo .....	12.06	12.09	↓	↓	↓	13.13	↓	↓	↓	14.13
Diegem (Dorp) .....	12.10	12.13	↓	12.33	12.52	13.17	↓	13.33	13.52	14.17
Haren (Zuid-Sud) .....	12.13	12.16	↓	12.36	12.55	13.20	↓	13.36	13.55	14.20
Diegem (Industr. Zoning) .....	↓	↓	12.34	↓	↓	↓	13.36	↓	↓	↓
Evere (Ilz. Brug-Pont) .....	12.15	12.18	12.40	12.38	12.57	13.22	13.42	13.38	13.57	14.22
St-Maria/Ste-Marie .....	12.24	12.27	12.49	12.47	13.06	13.31	13.51	13.47	14.06	14.31
Pte Schaerbeek Pt .....	12.27	12.30	12.52	12.50	13.09	13.34	13.54	13.50	14.09	14.34
Br. Nd (AB Station) .....	12.33	12.36	12.58	12.56	13.15	13.40	14.00	13.56	14.15	14.40

**een sneller vervoer  
met gepast geld!**

**B.K** Brussel/Bruxelles - Haacht - Keerbergen  
**B.H** Brussel/Bruxelles - Haacht  
**B.M** Brussel/Bruxelles - Steenokkerzeel  
**B.Z** Brussel/Bruxelles - Zaventem

**578**

**AUTOBUS**

	112 ⊕ (22)	112a +	114	116	118 ⊕ (22)	118a +	120 ⊕	122 ⊕	124 ⊕ (10)	126 ⊕ ●
Tremelo (Gem. Huis) .....			14.04					15.04	15.04	
Keerbergen (Gr. Veneur) .....			14.11					15.11	15.11	
Keerbergen (Kerk) .....			14.14					15.14	15.14	
Keerbergen (Gr. Veneur) .....			14.17					15.17	15.17	
Haacht (Dorp) .....			14.24					15.24	15.24	
Haacht (Stelplaats) .....			14.27					15.27	15.27	
Kampenhout (Sas) .....			14.31					15.31	15.31	
Kampenhout (Ruisbeek) .....			14.33					15.33	15.33	
Kampenhout (Station) .....			14.35					15.35	15.35	
Nederokkerzeel (Kerk) .....			↓					↓	↓	
Berg (Oud Station) .....			14.38					15.38	15.38	
Kortenbergh (Rijkswacht) .....			↓		15.13	15.13		↓	↓	
Steenokkerzeel (7 Wegen) .....	14.18	14.18	↓		15.18	15.18		↓	↓	
Steenokkerzeel (Station) .....	14.23	14.23	14.42		15.23	15.23		15.42	15.42	
Melsbroek (Dorp) .....	14.26	14.26	14.45		15.26	15.26		15.45	15.45	
Melsbroek (Batavia) .....	14.28	14.28	14.47		15.28	15.28		15.47	15.47	
Diegem (Stelplaats) .....	14.31	14.31	14.50		15.31	15.31		15.50	15.50	
Luchthaven/Aéroport Zaventem (Station) .....	↓	↓	↓	15.05	↓	↓	15.35	↓	↓	
Diegem-Lo .....				15.09			15.39			
Diegem (Dorp) .....		14.33	14.52	15.13		15.33	15.43	15.52	15.52	16.03
Haren (Zuid-Sud) .....		14.36	14.55	15.17		15.36	15.50	15.55	15.55	16.07
Diegem (Industr. Zoning) .....	14.34	↓	↓	15.20	15.34	↓	↓	↓	↓	16.11
Evere (Ilz. Brug-Pont) .....	14.40	14.38	14.57	15.22	15.40	15.38	15.52	15.57	15.57	16.16
St-Maria/Ste-Marie .....	14.49	14.47	15.06	15.31	15.49	15.47	16.01	16.06	16.06	16.25
Pte Schaarbeek Pt .....	14.52	14.50	15.09	15.34	15.52	15.50	16.04	16.09	16.09	16.28
Br. Nd (AB Station) .....	14.58	14.56	15.15	15.40	15.58	15.56	16.10	16.15	16.15	16.34

Zaventem (Kerk Eglise) 16.01.

	128 ⊕	130 ⊕	132 ⊕	134 ⊕ (22)	136 +	138 ⊕	140	142 ⊕	144 ⊕ ●	146 ⊕
Tremelo (Gem. Huis) .....							16.04			
Keerbergen (Gr. Veneur) .....							16.11			
Keerbergen (Kerk) .....							16.14			
Keerbergen (Gr. Veneur) .....							16.17			
Haacht (Dorp) .....							16.24			
Haacht (Stelplaats) .....							16.27			
Kampenhout (Sas) .....							16.31			
Kampenhout (Ruisbeek) .....							16.33			
Kampenhout (Station) .....							16.35			
Nederokkerzeel (Kerk) .....							↓		16.40	
Berg (Oud Station) .....							16.38		16.43	
Kortenbergh (Rijkswacht) .....							↓		↓	
Steenokkerzeel (7 Wegen) .....				16.18	16.18		↓		↓	
Steenokkerzeel (Station) .....				16.23	16.23		16.42		16.47	
Melsbroek (Dorp) .....				16.26	16.26		16.45		16.50	
Melsbroek (Batavia) .....				16.28	16.28		16.47		16.52	17.04
Diegem (Stelplaats) .....				16.31	16.31		16.50		16.55	17.06
Luchthaven/Aéroport Zaventem (Station) .....	16.05		16.11			16.35	↓	16.45	↓	17.09
Diegem-Lo .....	16.09		↓			16.39	↓	16.49	↓	
Diegem (Dorp) .....	16.13		↓			16.43	↓	16.53	↓	
Haren (Zuid-Sud) .....	16.17	16.15	16.17		16.33	16.47	16.52	16.57	16.57	17.11
Diegem (Industr. Zoning) .....	16.20	16.18	16.20		16.36	16.50	16.55	17.00	17.00	17.14
Evere (Ilz. Brug-Pont) .....	↓	↓	↓	16.34	16.40	16.38	16.52	17.02	17.02	17.16
St-Maria/Ste-Marie .....	16.22	16.20	16.22	16.40	16.38	16.52	17.06	17.11	17.11	17.25
Pte Schaarbeek Pt .....	16.31	16.29	16.34	16.49	16.47	17.01	17.09	17.14	17.14	17.28
Br. Nd (AB Station) .....	16.34	16.32	16.31	16.52	16.50	17.04	17.15	17.20	17.20	17.34

Groeneveld 17.02

**ABONNÉS : Montrez toujours votre abonnement à la montée.**

**abonnees**

TOON STEEDS UW ABONNEMENT BIJ HET OPSTAPPEN

**B.K** Brussel/Bruxelles - Haacht - Keerbergen  
**B.H** Brussel/Bruxelles - Haacht  
**B.M** Brussel/Bruxelles - Steenokkerzeel  
**B.Z** Brussel/Bruxelles - Zaventem

**578**

**AUTOBUS**

	148 ⊗	150 ⊕	152 ⊗ (5) (11)	154 ○ (7) (22)	154a + (7)	156 ⊗	158	160 ⊗	162 ⊕	164 ⊗ (11)
Tremelo (Gem. Huis) .....							17.04			17.36
Keerbergen (Gr. Veneur) .....							17.11			17.41
<b>Keerbergen (Kerk) .....</b>			16.44				17.14			17.45
Keerbergen (Gr. Veneur) .....			16.52				17.17			17.48
Haacht (Dorp) .....			16.59				17.24			17.55
Haacht (Stelplaats) .....			17.02				17.27			17.58
Kampenhout (Sas) .....			17.06				17.31			18.02
Kampenhout (Ruisbeek) .....			17.08				17.33			18.04
Kampenhout (Station) .....			17.10				17.35			18.06
Nederokkerzeel (Kerk) .....			17.13				17.38			18.09
Berg (Oud Station) .....			17.13	17.13	17.13		17.38			18.09
Kortenbergh (Rijkswacht) .....			17.07	17.13	17.13		17.38			18.03
Steenokkerzeel (7 Wegen) .....			17.12	17.18	17.18		17.42			18.08
Steenokkerzeel (Station) .....			17.17	17.23	17.23		17.42			18.13
Melsbroek (Dorp) .....			17.20	17.26	17.26		17.45			18.16
Melsbroek (Batavia) .....			17.22	17.33	17.33		17.47			18.18
Diegem (Stelplaats) .....			17.25	17.36	17.36		17.50			18.21
Luchthaven/Aéroport .....	17.10	17.05				17.35		18.05	18.05	
Zaventem (Station) .....		17.09				17.39			18.09	
Diegem-Lo .....		17.13				17.43			18.13	
Diegem (Dorp) .....	17.16	17.17	17.27		17.38	17.47	17.52	18.11	18.17	18.23
Haren (Zuid-Sud) .....	17.19	17.20	17.30		17.41	17.50	17.55	18.14	18.20	18.26
Diegem (Industr. Zoning) .....			17.39							
Evere (Ijz. Brug-Pont) .....	17.21	17.22	17.32	17.45	17.43	17.52	17.57	18.17	18.22	18.28
St-Maria/Ste-Marie .....	17.30	17.31	17.41	17.54	17.52	18.01	18.06	18.25	18.31	18.37
Pte Schaerbeek Pt .....	17.33	17.34	17.44	17.57	17.55	18.04	18.09	18.28	18.34	18.40
<b>Br. Nd (AB Station) .....</b>	17.39	17.40	17.50	18.03	18.01	18.10	18.15	18.34	18.40	18.46

	166 ○ (22)	166a +	168	170	172 ⊗	174 + (22)	174a +	176	178	180 ○ (10) (11)
Tremelo (Gem. Huis) .....			18.04					19.04		20.04
Keerbergen (Gr. Veneur) .....			18.11					19.11		20.11
<b>Keerbergen (Kerk) .....</b>			18.14		18.50			19.14		20.14
Keerbergen (Gr. Veneur) .....			18.17		18.53			19.17		20.17
Haacht (Dorp) .....			18.24		19.00			19.24		20.24
Haacht (Stelplaats) .....			18.27		19.03			19.27		20.27
Kampenhout (Sas) .....			18.31					19.31		20.31
Kampenhout (Ruisbeek) .....			18.33					19.33		20.33
Kampenhout (Station) .....			18.35					19.35		20.35
Nederokkerzeel (Kerk) .....			18.38					19.38		20.38
Berg (Oud Station) .....								19.38		20.38
Kortenbergh (Rijkswacht) .....					19.13	19.13		19.38		20.32
Steenokkerzeel (7 Wegen) .....	18.18	18.18			19.18	19.18		19.42		20.37
Steenokkerzeel (Station) .....	18.23	18.23	18.42		19.23	19.23		19.42		20.42
Melsbroek (Dorp) .....	18.26	18.26	18.45		19.26	19.26		19.45		20.45
Melsbroek (Batavia) .....	18.28	18.28	18.47		19.28	19.28		19.47		20.47
Diegem (Stelplaats) .....	18.31	18.31	18.50		19.31	19.31		19.50		20.50
Luchthaven/Aéroport .....				19.01					20.10	20.38
Zaventem (Station) .....				19.05					20.14	20.42
Diegem-Lo .....				19.09					20.18	20.46
Diegem (Dorp) .....		18.33	18.52	19.13		19.33	19.52	20.22	20.52	
Haren (Zuid-Sud) .....		18.36	18.55	19.16		19.36	19.55	20.25	20.55	
Diegem (Industr. Zoning) .....	18.34				19.34					
Evere (Ijz. Brug-Pont) .....	18.40	18.38	18.57	19.18	19.40	19.38	19.57	20.27	20.57	
St-Maria/Ste-Marie .....	18.49	18.47	19.06	19.27	19.49	19.47	20.06	20.36	21.06	
Pte Schaerbeek Pt .....	18.52	18.50	19.09	19.30	19.52	19.50	20.09	20.39	21.09	
<b>Br. Nd (AB Station) .....</b>	18.58	18.56	19.15	19.36	19.58	19.56	20.15	20.45	21.15	

**B.K** Brussel/Bruxelles - Haacht - Keerbergen  
**B.H** Brussel/Bruxelles - Haacht  
**B.M** Brussel/Bruxelles - Steenokkerzeel  
**B.Z** Brussel/Bruxelles - Zaventem

**578**

**AUTOBUS**

	182a (22) (24)	182a +	184 ⊗	186 ⊕	188	190	192 ⊗	194 ⊕	196 +	198
Tremelo (Gem. Huis) . . . . .			21.04	21.04		⊕22.04				
Keerbergen (Gr. Veneur)			21.11	21.11		22.11				
Keerbergen (Kerk) . . . . .			21.14	21.14		22.14				22.51
Keerbergen (Gr. Veneur) . . . . .			21.17	21.17		22.17				22.54
Haacht (Dorp) . . . . .			21.24	21.24		22.24				23.01
Haacht (Stelplaats) . . . . .			21.27	21.27		22.27				23.04
Kampenhout (Sas) . . . . .			21.31	21.31		22.31				
Kampenhout (Ruisbeek) . . . . .			21.33	21.33		22.33				
Kampenhout (Station) . . . . .			21.35	21.35		22.35				
Nederokkerzeel (Kerk) . . . . .			21.38	21.38		22.38				
Berg (Oud Station) . . . . .										
Kortenbergh (Rijkswacht) . . . . .										
Steenokkerzeel (7 Wegen) . . . . .	21.08	21.08								
Steenokkerzeel (Station) . . . . .	21.13	21.13	21.42	21.42		22.42				
Melsbroek (Dorp) . . . . .	21.16	21.16	21.45	21.45		22.45				
Melsbroek (Batavia) . . . . .	21.18	21.18	21.47	21.47		22.47				
Diegem (Stelplaats) . . . . .	21.21	21.21	21.50	21.50		22.50				
Luchthaven/Aéroport . . . . .	21.09	21.09	21.38		22.10		22.55	23.10	23.10	
Zaventem (Station) . . . . .	21.13	21.13	21.42		22.14		22.59			
Diegem-Lo . . . . .	21.17	21.17	21.46		22.18					
Diegem (Dorp) . . . . .		21.23	21.52	21.52	22.22	22.52			23.16	23.16
Haren (Zuid-Sud) . . . . .		21.26	21.55	21.55	22.25	22.55			23.19	23.19
Diegem (Industr. Zoning) . . . . .	21.24								23.14	
Evere (Ijz. Brug-Pont) . . . . .	21.30	21.28	21.57	21.57	22.27	22.57			23.21	23.21
St-Maria/Ste-Marie . . . . .	21.39	21.37	22.06	22.06	22.36	23.06			23.30	23.30
Pte Schaarbeek Pte . . . . .	21.42	21.40	22.09	22.09	22.39	23.09			23.33	23.33
Br. Nd (AB Station) . . . . .	21.48	21.46	22.15	22.15	22.45	23.15			23.39	23.39

- |   |   |
|---|---|
| <p>(1) Reizigers voor richting Kortenbergh stappen over te Diegem, Dorp.</p> <p>(2) Reizigers voor richting Luchthaven stappen over te Diegem, Dorp.</p> <p>(3) Reizigers voor richting Humelgem en Kortenbergh stappen over te Groeneveld.</p> <p>(4) Reizigers voor richting Keerbergen stappen over te Evere, IJzeren Brug.</p> <p>(5) Via het Atheneum te Keerbergen op schooldagen. Vertrekt 5 min. later te Keerbergen, Kerk bij schoolverlof.</p> <p>(6) Rijdt via het Atheneum te Keerbergen.</p> <p>(7) Rijdt via Melsbroek, Kerk (Kliniek) : 12.54 - 17.28. De halte Lt Philippartstraat wordt niet bediend.</p> <p>(8) Rijdt als omnibus in de schoolvakantie.</p> <p>(9) Neemt slechts reizigers voor Steenokkerzeel, Station en verder.</p> <p>(10) Reizigers uit richting Luchthaven stappen over te Diegem, Dorp.</p> <p>(11) Reizigers uit richting Kortenbergh stappen over te Steenokkerzeel, Station.</p> <p>(12) Neemt slechts reizigers tot en met Kampenhout, Kerkstraat.</p> <p>(13) Neemt slechts reizigers voor Kampenhout, Kerkstraat en verder.</p> <p>(14) Neemt reizigers tot en met Diegem, Dorp.</p> <p>(1) Les voyageurs pour la direction de Kortenbergh changent de véhicule à Diegem, Dorp.</p> <p>(2) Les voyageurs pour la direction de l'Aéroport changent de véhicule à Diegem, Dorp.</p> <p>(3) Les voyageurs pour la direction de Humelgem et Kortenbergh changent de véhicule à Groeneveld.</p> <p>(4) Les voyageurs pour la direction de Keerbergen, changent de véhicule à Evere, IJzeren Brug.</p> | <p>(15) Neemt reizigers tussen Schaarbeek, Lindestraat en Noord.</p> <p>(16) Neemt reizigers tot en met Diegem, Stelplaats.</p> <p>(17) Neemt reizigers tot en met Steenokkerzeel, Zonnebos.</p> <p>(18) Rijdt ook op woensdag, schooldag.</p> <p>(19) Op woensdag en zaterdag, schooldagen via Atheneum te Keerbergen en vertrekt te Keerbergen, Kerk om 12.05.</p> <p>(20) Reizigers voor richting Kortenbergh stappen over te Evere, IJzeren Brug.</p> <p>(21) Reizigers voor richting Luchthaven stappen over te Evere, IJzeren Brug.</p> <p>(22) De haltes Evere Cobelda, Sabca, Haren Zuid en Diegem Dorp worden niet bediend.</p> <p>(23) Reizigers uit Diegem, Indust. Zoning voor richting Brussel, stappen over te Evere, IJzeren Brug.</p> <p>(24) Reizigers uit richting Luchthaven stappen over te Diegem, Tenaertstraat.</p> <p>(25) Reizigers voor richting Brussel stappen over te Diegem, Woluwelaan op 23.10 u uit Luchthaven.</p> <p>(26) Rijdt niet in juli en augustus.</p> <p>(27) Geeft eveneens aansluiting te Diegem, Woluwelaan naar Keerbergen.</p> <p>(5) Via l'Athénée de Keerbergen les jours scolaires. Départ retardé de 5 min. à Keerbergen, Kerk les jours de congé scolaire.</p> <p>(6) Circule via l'Athénée de Keerbergen.</p> <p>(7) Circule via Melsbroek, Kerk (Kliniek) - 12.54 - 17.28. L'arrêt Lt Philippartstraat n'est pas desservi.</p> <p>(8) Circule en omnibus pendant les vacances scolaires.</p> |
|---|---|

**B.K** Brussel/Bruxelles - Haacht - Keerbergen  
**B.H** Brussel/Bruxelles - Haacht  
**B.M** Brussel/Bruxelles - Steenokkerzeel  
**B.Z** Brussel/Bruxelles - Zaventem

**578**

**AUTOBUS**

- (9) Ne prend que les voyageurs pour Steenokkerzeel, Station et au-delà  
 (10) Les voyageurs venant de la direction de l'Aéroport changent de véhicule à Diegem, Dorp.  
 (11) Les voyageurs venant de la direction de Kortenberg changent de véhicule à Steenokkerzeel, Station.  
 (12) Ne prend plus de voyageurs après Kampenhout, Kerkstraat.  
 (13) Ne prend que les voyageurs pour Kampenhout, Kerkstraat et au-delà.  
 (14) Ne prend plus de voyageurs après Diegem Dorp.  
 (15) Embarque les voyageurs entre Schaarbeek, Lindestraat et le Nord.  
 (16) Ne prend plus de voyageurs après Diegem, Stelplaats.  
 (17) Ne prend plus de voyageurs après Steenokkerzeel, Zonnebos.  
 (18) Circule également le mercredi, jour scolaire.  
 (19) Le mercredi et le samedi, jours scolaires circule via l'Athénée de Keerbergen. Départ à Keerbergen, Kerk à 12.05.  
 (20) Les voyageurs pour la direction de Kortenberg changent de véhicule à Evere, Pont de Fer.  
 (21) Les voyageurs pour la direction de l'Aéroport changent de véhicule à Evere, Pont de Fer.  
 (22) Les arrêts Evere Cobelda, Sabca, Haren Sud et Diegem Dorp ne sont pas desservis.  
 (23) Les voyageurs de Diegem, Zoning Industr. pour la direction de Bruxelles changent de véhicule à Evere, Pont de Fer.  
 (24) Les voyageurs venant de la direction de l'Aéroport changent de véhicule à Diegem, Tenaertstraat.  
 (25) Les voyageurs pour la direction de Bruxelles changent de véhicule à Diegem, Woluwelaan avec 23.10 de l'Aéroport.  
 (26) Supprimé en juillet et en août.  
 (27) Assure également la correspondance à Diegem, Woluwelaan pour Keerbergen.

**11 - H Leuven - Overijse**

**2 Holsbeek - Leuven - Heverlee (Egenhoven)**

**584**

**AUTOBUS**

N.M.V.B. en Exploitant D'Haese M., Steenweg naar Brussel, 172, Overijse. Tel. 57.73.28

	1 ⊗ (1)	3 ○ (1) (8)	5 ○ (1) (7)	7 ⊗ (2)	9 ○ (1)	11 ⊗ (2)	13 ⊗ (1)	15 ○ (1)	17 ○ (1)	19 ⊗ (1)	21 + (1)
Overijse (Klooster) ....				6.20	6.20				7.00	7.00	
Overijse (Kerk) .....				6.23	6.23				7.03	7.04	
Overijse (Stelplaats) .....				6.30	6.30				7.10	7.13	
Huldenberg (Gem. Pl.) ..				6.37	6.37				7.17	7.22	
Loonbeek (Kerk) .....	6.00	6.00		6.40	6.40				7.20	7.26	
Neerijse (Gem. Plein) ..	6.04	6.03	6.03	6.45	6.45				7.25	7.32	
Korbeek-Dijle (Gem. H.)	6.09	6.08	6.08	6.50	6.50	6.49	7.22	7.27	7.30	7.38	7.25
Heverlee (Egenhoven K.)	6.15	6.13	6.13	6.56	6.55	6.55	7.28	7.32	7.35	7.44	7.30
Leuven (Tervuurse Pt) ..	6.21	6.18	6.18	7.04	7.02	7.03	7.36	7.39	7.42	7.52	7.36
Leuven (Gr. Markt) .....	6.29	6.25	6.25	7.08	7.05	7.07	7.40	7.42	7.45	7.56	7.39
Leuven (Station) .....	6.33	6.28	6.28								

	23 ○	25 ⊗ (5)	27 ⊗ (5)	29 ○ (9)	31 + (2)	33 ⊗ (1)	35 ○ (1)	37 ⊗ (1)	39 + (2)	41 ○ (1) (8)	43 ○ (1) (7)
Overijse (Klooster) ....	7.35	7.35		8.00			9.00	9.00			
Overijse (Kerk) .....	7.38	7.39		8.03			9.03	9.04			
Overijse (Stelplaats) .....					8.10				9.10		
Huldenberg (Gem. Pl.) ..	7.45	7.48		8.10	8.19		9.10	9.13	9.19		
Loonbeek (Kerk) .....	7.52	7.55		8.17	8.26		9.17	9.20	9.26		
Neerijse (Gem. Plein) ..	7.55	7.59		8.20	8.30		9.20	9.24	9.30	9.38	9.42
Korbeek-Dijle (Gem. H.)	8.00	8.05	8.25	8.25	8.38		9.25	9.30	9.38	9.46	9.50
Heverlee (Egenhoven K.)	8.05	8.11	8.31	8.30	8.43	9.04	9.30	9.36	9.43	9.51	9.55
Leuven (Tervuurse Pt) ..	8.10	8.17	8.37	8.35	8.48	9.10	9.35	9.42	9.48	9.56	10.00
Leuven (Gr. Markt) .....	8.17	8.25	8.45	8.42	8.54	9.18	9.42	9.50	9.54	10.03	10.07
Leuven (Station) .....	8.20	8.29	8.49	8.45	8.57	9.22	9.45	9.54	9.57	10.06	10.10

	45 ⊗ (1)	47 ⊗ (1)	49 + (2)	51 ○ (1) (8)	53 ○ (1) (7)	55 ⊗ (1)	57 ○ (1)	59 ⊗ (1)	61 + (2)	63 ○ (1) (7)	65 ⊗ (1)
Overijse (Klooster) ....		10.00					11.00	11.00			
Overijse (Kerk) .....		10.04					11.03	11.04			
Overijse (Stelplaats) .....			10.10	10.10	10.10						
Huldenberg (Gem. Pl.) ..		10.13	10.19	10.19	10.19		11.10	11.13			
Loonbeek (Kerk) .....		10.20	10.26	10.26	10.26		11.17	11.20			
Neerijse (Gem. Plein) ..		10.24	10.30	10.41	10.45		11.20	11.24	11.30	11.42	
Korbeek-Dijle (Gem. H.)		10.30	10.38	10.46	10.50		11.25	11.30	11.38	11.50	
Heverlee (Egenhoven K.)	10.04	10.36	10.43	10.51	10.55	11.04	11.30	11.36	11.43	11.55	12.04
Leuven (Tervuurse Pt) ..	10.10	10.42	10.48	10.56	11.00	11.10	11.35	11.42	11.48	12.00	12.10
Leuven (Gr. Markt) .....	10.18	10.50	10.54	11.03	11.07	11.18	11.42	11.50	11.54	12.07	12.18
Leuven (Station) .....	10.22	10.54	10.57	11.06	11.10	11.22	11.45	11.54	11.57	12.10	12.22



N.M.V.B. en exploitant : D'Haese M., Stwg naar Brussel, 172, Overijse - Tel. 57.73.28

	67 O	69 ⊗	71 +	73 O	75 ⊗	77 ⊗	79 +	81 O	83 ⊗	85 +	87 ⊗
Overijse (Klooster) .....	12.00	12.00	(2)	(1)	(1)	13.00	(2)		14.00	(2)	15.00
Overijse (Kerk) .....	12.03	12.04				13.04			14.04		15.04
Overijse (Stelplaats) .....	↓	↓	12.10			↓		13.30	↓		↓
Huldenberg (Gem. Pl.) ..	12.10	12.13	12.19			13.13		13.39	14.13		15.13
Loonbeek (Kerk) .....	12.17	12.20	12.26			13.20		13.46	14.20		15.20
Neerijse (Gem. Plein) ..	12.20	12.24	12.30			13.24	13.30	13.50	14.24	14.30	15.24
Korbeek-Dijle (Gem. H.) ..	12.25	12.30	12.38			13.30	13.38	13.56	14.30	14.38	15.30
Heverlee (Egenhoven K.) ..	12.30	12.36	12.43	12.55	13.04	13.36	13.43	14.03	14.36	14.43	15.36
Leuven (Tervuurse Pt) ..	12.35	12.42	12.48	13.00	13.10	13.42	13.48	14.08	14.42	14.48	15.42
Leuven (Gr. Markt) .....	12.42	12.50	12.54	13.07	13.18	13.50	13.54	14.15	14.50	14.54	15.50
Leuven (Station) .....	12.45	12.54	12.57	13.10	13.22	13.54	13.57	14.18	14.54	14.57	15.54

	89 ⊗	91 ⊗	93 ⊗	95 ⊗	97 ⊗	99 ⊗	101 ⊗	103 ⊗	105 ⊗	107 ⊗	109 ⊗
Overijse (Klooster) ..	(2)	16.00	(2)	(1)	(1)	(2)		17.05		(2)	18.10
Overijse (Kerk) .....		16.04						17.09			18.14
Overijse (Stelplaats) ..	15.10	↓				17.10		↓			↓
Huldenberg (Gem. Pl.) ..	15.19	16.13				17.19	17.18				18.23
Loonbeek (Kerk) .....	15.26	16.20				17.26	17.27				18.30
Neerijse (Gem. Plein) ..	15.30	16.24	16.30			17.30	17.31			18.30	18.34
Korbeek-Dijle (Gem. H.) ..	15.38	16.30	16.38			17.38	17.37				18.38
Heverlee (Egenhoven K.) ..	15.43	16.36	16.43	16.58	17.22	17.43	17.40	18.04	18.19	18.43	18.46
Leuven (Tervuurse Pt) ..	15.48	16.42	16.48	17.04	17.28	17.48	17.49	18.10	18.25	18.48	18.52
Leuven (Gr. Markt) .....	15.54	16.50	16.54	17.12	17.36	17.54	17.57	18.18	18.33	18.54	19.00
Leuven (Station) .....	15.57	16.54	16.57	17.16	17.40	17.57	18.01	18.22	18.37	18.57	19.04

	111 ⊗	113 ⊗	115 ⊗	117 ⊗	119 ⊗	121 ⊗	123 ⊗	125			
Overijse (Klooster) ..	(1)	(2)	(2)	(2)	(2)	(1)	(1)	(1)			
Overijse (Kerk) .....											
Overijse (Stelplaats) ..			19.10				21.10				
Huldenberg (Gem. Pl.) ..			19.19				21.19				
Loonbeek (Kerk) .....			19.26				21.26				
Neerijse (Gem. Plein) ..			19.30		20.30		21.30				
Korbeek-Dijle (Gem. H.) ..			19.38		20.38		21.38				
Heverlee (Egenhoven K.) ..	19.04	19.34	19.43	20.34	20.43	21.34	21.43	22.47			
Leuven (Tervuurse Pt) ..	19.10	19.40	19.48	20.40	20.48	21.40	21.48	22.52			
Leuven (Gr. Markt) .....	19.18	19.48	19.54	20.48	20.54	21.47	21.54	22.58			
Leuven (Station) .....	19.22	19.52	19.57	20.52	20.57	21.51	21.57	23.01			

	2 ⊗	4 ⊗	6 O	8 ⊗	10 +	12 +	14 +	16 O	18 ⊗	20 ⊗	22 O
Leuven (Station) .....	(3)	(3)	(3)		(3)		(5)		(6)	(4)	(8)
Leuven (Gr. Markt) .....	6.31	7.02	7.07	7.10	7.10	8.00	8.05	8.05	8.05	8.32	8.35
Leuven (Tervuurse Pt) ..	6.34	7.05	7.10	7.13	7.13	8.03	8.09	8.08	8.09	8.36	8.38
Heverlee (Egenhoven K.) ..	6.42	7.13	7.17	7.20	7.19	8.09	8.17	8.15	8.17	8.44	8.45
Korbeek-Dijle (Gem. H.) ..	6.48	7.19	7.22	7.25	7.24	8.14	8.23	8.20	8.23	8.50	8.50
Neerijse (Gem. Plein) ..				7.30		8.19	8.29	8.25	8.29		8.55
Loonbeek (Kerk) .....				7.35		8.27		8.30	8.35		9.00
Huldenberg (Gem. Pl.) ..				7.38				8.33	8.39		9.03
Overijse (Stelplaats) ..				7.45				8.40	8.46		9.10
Overijse (Kerk) .....				↓				↓	↓		↓
Overijse (Klooster) .....				7.52				8.47	8.55		9.17
				7.55				8.50	8.59		9.20

	24 ⊗	26 O	28 +	30 O	32 O	34 O	36 ⊗	38 O	40 +	42 O	44 ⊗
Leuven (Station) .....	(7)	(7)	(3)	(8)	(5)	(3)	(4)	(3)	(3)	O	(4)
Leuven (Gr. Markt) .....	8.35	8.55	8.55	8.55	9.00	9.12	9.32	9.52	10.00	10.00	10.00
Leuven (Tervuurse Pt) ..	8.39	8.58	8.58	8.59	9.04	9.15	9.36	9.55	10.03	10.03	10.04
Heverlee (Egenhoven K.) ..	8.47	9.05	9.04	9.04	9.12	9.22	9.44	10.02	10.09	10.10	10.12
Korbeek-Dijle (Gem. H.) ..	8.53	9.10	9.09	9.09	9.18	9.27	9.50	10.07	10.14	10.15	10.18
Neerijse (Gem. Plein) ..	8.59	9.15	9.14	9.14	9.24	9.32		10.12	10.19	10.20	10.24
Loonbeek (Kerk) .....	9.05	9.20	9.28	9.28	9.30	9.40		10.20	10.27	10.25	10.30
Huldenberg (Gem. Pl.) ..	9.09	9.23	9.31	9.31	9.34					10.28	10.34
Overijse (Stelplaats) ..	9.16	9.30	9.40	9.40	9.41					10.35	10.41
Overijse (Kerk) .....	↓	9.39	9.49	9.49	↓					↓	↓
Overijse (Klooster) .....	9.25				9.50					10.42	10.50
	9.29				9.54					10.45	10.54

11-11

2

# Leuven - Overijse

## Holsbeek - Leuven - Heverlee (Egenhoven)

584

AUTOBUS

N.M.V.B. en Exploitant D'Haese M., Steenweg naar Brussel, 172 Overijse. Tel. 57.73.28

	46 ⊗ (4)	48 ○ (3)	50 + (3)	52 ⊗ (4)	54 ⊗ (4)	56 + (3)	58 ○ (3)	60 ⊗ (4)	62 ○ (4)	64 ⊗ (4)	66 + (3)
Leuven (Station) .....	10.32	10.52	11.00	11.00	11.32	12.00	12.05	12.05	12.32	12.32	13.00
Leuven (Gr. Markt) .....	10.36	10.55	11.03	11.04	11.36	12.03	12.08	12.09	12.35	12.36	13.03
Leuven (Tervuurse Pt) .....	10.44	11.02	11.09	11.12	11.44	12.09	12.15	12.17	12.42	12.44	13.09
Heverlee (Egenhoven K.) .....	10.50	11.07	11.14	11.18	11.50	12.14	12.20	12.23	12.47	12.50	13.14
Korbeek-Dijle (Gem. H.) .....		11.12	11.19	11.24		12.19	12.25	12.29			13.19
Neerijse (Gem. Plein) .....		11.28	11.28	11.30		12.27	12.30	12.35			13.28
Loonbeek (Kerk) .....		11.31	11.31	11.34			12.33	12.39			13.31
Huldenberg (Gem. Pl.) .....		11.40	11.40	11.41			12.40	12.46			13.40
Overijse (Stelplaats) .....		11.49	11.49				↓	↓			13.49
Overijse (Kerk) .....				11.50			12.47	12.55			
Overijse (Klooster) .....				11.54			12.50	12.59			

	68 ○	70 ⊗ (4)	72 ○ (3) (7)	74 ○ (3) (8)	76 + (3)	78 ⊗	80 ○	82 + (3)	84 ⊗	86 ○ (3)	88 + (3)
Leuven (Station) .....	13.00	13.00	13.12	13.17	14.00	14.00	15.00	15.00	15.00	15.50	16.00
Leuven (Gr. Markt) .....	13.03	13.04	13.15	13.20	14.03	14.04	15.03	15.03	15.04	15.53	16.03
Leuven (Tervuurse Pt) .....	13.10	13.12	13.22	13.27	14.09	14.12	15.09	15.09	15.12	15.59	16.09
Heverlee (Egenhoven K.) .....	13.15	13.18	13.27	13.32	14.14	14.18	15.14	15.14	15.18	16.04	16.14
Korbeek-Dijle (Gem. H.) .....	13.20	13.24	13.32	13.37	14.19	14.24	15.19	15.19	15.24	16.09	16.19
Neerijse (Gem. Plein) .....	13.25	13.30	13.40	13.45	14.27	14.30	15.27	15.27	15.30	16.28	16.28
Loonbeek (Kerk) .....	13.28	13.34				14.34			15.34	16.31	16.31
Huldenberg (Gem. Pl.) .....	13.35	13.41				14.41			15.41	16.40	16.40
Overijse (Stelplaats) .....		↓				↓			↓	16.49	16.49
Overijse (Kerk) .....	13.42	13.50				14.50			15.50		
Overijse (Klooster) .....	13.45	13.54				14.54			15.54		

	90 ⊗	92 ⊗ (4)	94 ○ (3)	96 ⊗ (3)	98 + (3)	100 ⊗	102 ⊗ (4)	104 ○ (3)	106 ⊗ (3)	108 + (3)	110 ⊗
Leuven (Station) .....	16.00	16.32	16.50	16.56	17.00	17.10	17.32	17.50	17.56	18.00	18.10
Leuven (Gr. Markt) .....	16.04	16.36	16.53	17.00	17.03	17.14	17.36	17.53	18.00	18.03	18.14
Leuven (Tervuurse Pt) .....	16.12	16.44	16.59	17.08	17.09	17.22	17.44	17.59	18.08	18.09	18.22
Heverlee (Egenhoven K.) .....	16.18	16.50	17.04	17.14	17.14	17.28	17.50	18.04	18.14	18.14	18.28
Korbeek-Dijle (Gem. H.) .....	16.24		17.09		17.19	17.34		18.09		18.19	18.34
Neerijse (Gem. Plein) .....	16.30		17.17		17.27	17.40		18.28		18.28	18.40
Loonbeek (Kerk) .....	16.34					17.44		18.31		18.31	18.44
Huldenberg (Gem. Pl.) .....	16.41					17.51		18.40		18.40	18.51
Overijse (Stelplaats) .....						↓		18.49		18.49	↓
Overijse (Kerk) .....	16.50					18.00					19.00
Overijse (Klooster) .....	16.54					18.04					19.04

	112 ⊗ (4)	114 ⊕ (3)	116 ⊗ (3)	118 ⊗	120 ⊕ (3)	122 ⊗ (3)	124 ⊕ (3)	126 ⊗ (3)	128 ⊗ (3)	130 ⊕ (3)
Leuven (Station) .....	18.32	19.00	19.01	19.15	20.00	20.01	21.00	21.01	22.17	22.25
Leuven (Gr. Markt) .....	18.36	19.03	19.05	19.19	20.03	20.05	21.03	21.05	22.21	22.28
Leuven (Tervuurse Pt) .....	18.44	19.09	19.12	19.27	20.09	20.12	21.09	21.12	22.28	22.34
Heverlee (Egenhoven K.) .....	18.50	19.14	19.18	19.33	20.14	20.18	21.14	21.18	22.31	22.39
Korbeek-Dijle (Gem. H.) .....		19.19		19.38	20.19		21.19			
Neerijse (Gem. Plein) .....		19.27		19.43	20.28		21.29			
Loonbeek (Kerk) .....				19.46	20.31		↓			
Huldenberg (Gem. Pl.) .....				19.53	20.40		21.47			
Overijse (Stelplaats) .....				20.02	20.49		21.55			
Overijse (Kerk) .....										
Overijse (Klooster) .....				20.05						

- Aansluiting te Neerijse (Oud Station).  
 (1) Rijdt tot Kessel-Lo (Bergstraat).  
 (2) Rijdt tot Holsbeek (Gemeentehuis).  
 (3) Vertrekt te Kessel-Lo (Bergstraat).  
 (4) Vertrekt te Holsbeek (Gemeentehuis).

- (5) Vrijdags.  
 (6) Niet op vrijdag tijdens de schoolvakantie.  
 (7) Alleen in juli en augustus.  
 (8) Niet in juli en augustus.  
 (9) Alleen tijdens schoolvakantie.

B.Z

Sterrebeek - Zaventem

585  
AUTOBUS

	1 ☒	3 ☒	5 ●	7 ●					
Leuven (Station) .....		6.18	7.15						
Bertem .....		6.32	7.32						
Tervuren (Molenstr.) .....		6.44	7.46						
Kraainem (Oud Stat.) .....	6.34			8.00					
Sterrebeek (Station) .....	6.44	6.51	7.57	8.07					
Zaventem (Luchthaven) .....		7.15		8.17					
Zaventem (Kerk) .....				8.19					
Zaventem (Station) .....				9.18					
Vilvoorde (Station) .....		7.47							

	2 ● (1)	4 ● (1)	6 ● (2)	8 ● (2)	10 ☒	12 ☒			
Vilvoorde (Station) .....	11.40				16.40				
Zaventem (Station) .....	12.08		16.08						
Zaventem (Kerk) .....	12.10		16.10						
Zaventem (Luchthaven) .....	↓		↓		17.25				
Sterrebeek (Station) .....	12.20		16.20	16.30	17.40	17.56			
Kraainem (Oud Stat.) .....	12.27		16.30	↓	17.48	↓			
Tervuren (Molenstr.) .....		12.40		16.38		↓	18.04		
Bertem .....		13.03		16.56			18.18		
Leuven (Station) .....		13.20		17.13			18.35		

— Aansluitingspunt.

(1) Woensdags en zaterdag.

(2) Niet op woensdag en zaterdag.

**NL-NL** Brussel/Bruxelles - Vossem - Leuven  
**NS** Brussel/Bruxelles - Sterrebeek  
**NK** Brussel/Bruxelles - Kraainem

586  
AUTOBUS

	1 ☒	3 ☒	5 ○	7 ☒	9 ▲	11 ☒	13 ○	15 ▲ (1) ☒	17 ☒ (13)	19 ○
Br. (Nd AB Station) .....			5.35	5.55					6.37	6.37
Schaarb. Pt-Pte Schaarb. ....			5.40	6.00					6.41	6.41
St-Joostpl.-Pl. St-Josse .....	5.32		5.44	6.04		6.20	6.25		6.45	6.45
Meiserpl.-Pl. Meiser .....	5.38		5.50	6.10		6.26	6.31		6.51	6.51
Evere (De Paduwa) .....	5.41	5.41	5.53	6.13	6.13	6.29	6.34	6.41	6.54	6.54
St.-Stev.-Woluwe-Stw. ....	5.43	5.43	5.55	6.15	6.15	6.31	6.36	6.44	6.56	6.56
Kraainem (Oud Stat.) .....	5.46	5.46	5.58	6.18	6.18	6.34	6.39	6.47	6.59	6.59
Kraainem (Essel) .....										
Wezembeek (Vijvers) .....	5.51	5.51	6.03	6.24	6.24	6.40	6.45	6.53	7.05	7.05
Sterrebeek (Oud Stat.) .....	5.54	5.54	6.06	6.28	6.28	6.44	6.49	6.57	7.09	7.09
Oppem (Oud Station) .....	5.57		6.10	6.32		6.48	6.53		7.13	7.13
Tervuren (Moorsel) .....		5.58			6.32			7.01		
Vier Winden .....										
Vrebois .....		6.02			6.36			7.05		
Tervuren (Rd Punt) .....						6.53				
Tervuren (Oud Stat.) .....	6.01		6.14	6.36		6.55	6.57		7.17	7.17
Vier Winden .....	6.04		6.17	6.39		6.58	7.00		7.20	7.20
Vossem (Steenweg) .....	6.05		6.18	6.41		7.00	7.02	7.09	7.21	7.21
Vossem (Dorp) .....								7.12		
Leefdaal .....	6.09		6.22	6.45		7.04	7.06	7.18	7.25	7.25
Bertem .....	6.13		6.26	6.50		7.09	7.11	7.24	7.31	7.31
Heverlee (Terbank) .....	6.18		6.31	6.55		7.15	7.16	7.29	DIR	7.36
Leuven (Naamse Pt) .....	6.23		6.36	7.00		7.20	7.22	7.35	7.43	7.43
Leuven (Park Poort) .....	6.25		6.38	7.02		7.22	7.24	7.37	7.45	7.45
Leuven (Ladeuzepl.) .....	6.27		6.40	7.05		7.25	7.27	7.40	7.48	7.48
Leuven (Station) .....	6.29		6.42	7.07		7.27	7.29	7.42	7.50	7.50




GENT



ANTWERPEN



HASSELT



BRUSSEL



LIEGE



EUPEN



LEUVEN



NAMUR

STEEDS  
TOT  
UW  
DIENST

**ABB**

ASSURANTIE  
VAN DE BELGISCHE BOERENBOND

**ALLE  
VERZEKERINGEN**

HOOFDKANTOOR  
**LEUVEN**  
MINDERBROEDERSSTR. 8  
T. 016/209 71

BIJKANTOREN  
**ANTWERPEN**  
LANGE NIEUWSTRAAT 32  
T. 03/31 88 00

**BRUSSEL**  
WETENSCHAPSSTR. 25  
T. 02/13 76 55

**EUPEN**  
VERVIERSER STR. 12  
T. 087/537 30

**GENT**  
KORTRIJKSESTW. 276  
T. 09/21 21 21

**HASSELT**  
KON. ASTRIDL. 35  
T. 011/261 14

**LIEGE**  
BD. SAUVENIERE 97B  
T. 04/23 19 55

**NAMUR**  
RUE GODEFROID 2  
T. 081/722 66

**N.L.-N.L. Brussel/Bruxelles - Vossem - Leuven**  
**N.S Brussel/Bruxelles - Sterrebeek**  
**N.K Brussel/Bruxelles - Kraainem**

**586**  
**AUTOBUS**

	21 ▲(1)	23 ▲	25 ▲	27 +	29 ⊗	31 ▲(2)	33 O(4)	35 ⊗●	37 +	39 ⊗
Br. (Nd AB Station)		6.51	6.57	7.05	7.10	7.15	7.25		7.35	7.35
Schaarb. Pt-Pte Schaarb.		6.55	7.01	7.09	7.14	7.19	7.30	7.32	7.39	7.40
St-Joostpl.-Pl. St-Josse		7.00	7.05	7.13	7.19	7.24	7.35	7.37	7.43	7.45
Meiserpl.-Pl. Meiser		7.07	7.12	7.19	7.25	7.30	7.42	7.44	7.49	7.52
Evere (De Paduwa)		7.10	7.15	7.22	7.28	7.33	7.45	7.47	7.52	7.55
St-Stev.-Voluwe-Stw.		7.12	7.17	7.25	7.30	7.36	7.48	7.50	7.55	7.58
Kraainem (Oud Stat.)		7.15	7.20	7.28	7.33	7.39	7.51	7.53	7.58	8.01
Kraainem (Essel)		7.20			7.38					
Wezembeek (Vijvers)			7.26	7.33		7.45	7.56	7.58	8.03	8.07
Sterrebeek (Oud Stat.)			7.30	7.36		7.49	8.00	8.02	8.06	8.11
Oppem (Oud Station)			7.34	7.40		7.53				
Tervuren (Moorsel)	7.26						8.05	8.07	8.11	
Vier Winden										
Vrebois	7.30									
Tervuren (Rd Punt)			7.39	7.44		8.02				8.20
Tervuren (Oud Stat.)			7.41	7.45		8.04				8.22
Vier Winden			7.44	7.48		8.07				8.24
Vossem (Steenweg)	7.35		7.46	7.49		8.09				8.26
Vossem (Dorp)	7.37									
Leefdaal	7.45		7.50	7.53		8.13				8.30
Bertem	7.55		7.54	7.58		8.18				8.35
Heverlee (Terbank)	8.00		8.00	8.03		8.24				8.40
Leuven (Naamse Pt)	8.05		8.05	8.08		8.29				8.45
Leuven (Park Poort)	8.07		8.07	8.10		8.31				8.47
Leuven (Ladeuzepl.)	8.10		8.10	8.13		8.34				8.50
Leuven (Station)	8.12		8.12	8.15		8.36				8.52 (7)

	41 ▲	43 (1)▲	47 +	49 ▲	51 ⊗	53 +	55 ▲	57 ▲	59 +	61 ▲
Br. (Nd AB Station)	7.49		8.05	8.05	8.15	8.35	8.35	8.55	9.05	9.15
Schaarb. Pt-Pte Schaarb.	7.54		8.09	8.10	8.20	8.39	8.40	9.00	9.09	9.20
St-Joostpl.-Pl. St-Josse	7.59		8.13	8.15	8.25	8.43	8.45	9.05	9.13	9.25
Meiserpl.-Pl. Meiser	8.06		8.19	8.22	8.32	8.49	8.52	9.12	9.19	9.32
Evere (De Paduwa)	8.09		8.22	8.25	8.35	8.52	8.55	9.15	9.22	9.35
St-Stev.-Voluwe-Stw.	8.12		8.25	8.28	8.38	8.55	8.58	9.18	9.25	9.38
Kraainem (Oud Stat.)	8.15		8.28	8.31	8.41	8.57	9.01	9.21	9.28	9.41
Kraainem (Essel)					8.46			9.26		
Wezembeek (Vijvers)	8.21		8.33	8.37		9.03	9.07		9.33	9.47
Sterrebeek (Oud Stat.)	8.25		8.36	8.41		9.06	9.11		9.36	9.51
Oppem (Oud Station)			8.40	8.45					9.40	9.55
Tervuren (Moorsel)	8.30					9.11	9.16			
Vier Winden							9.20			
Vrebois										
Tervuren (Rd Punt)			8.44	8.50			9.30		9.44	10.00
Tervuren (Oud Stat.)			8.45	8.52			9.32		9.45	10.02
Vier Winden			8.48	8.55			9.35		9.48	10.05
Vossem (Steenweg)	8.34		8.49	8.57			9.37		9.49	10.07
Vossem (Dorp)	8.36									
Leefdaal	8.38									
Bertem		8.40	8.42							
Heverlee (Terbank)		8.48	8.53	9.00			9.40		9.53	10.10
Leuven (Naamse Pt.)		8.54	8.58	9.05			9.45		9.58	10.15
Leuven (Park Poort)		8.59	9.03	9.10			9.50		10.03	10.20
Leuven (Ladeuzepl.)		9.04	9.08	9.15			9.55		10.08	10.25
Leuven (Station)		9.06	9.10	9.17			9.57		10.10	10.27
		9.09	9.13	9.20			10.00		10.13	10.30
		9.12	9.15	9.22			10.02		10.15	10.32

NL-NL  
NS  
NK

Brussel/Bruxelles - Vossem - Leuven

Brussel/Bruxelles - Sterrebeek

Brussel/Bruxelles - Kraainem

**586**  
AUTOBUS

	63 +	65 ▲	67 ▲	69 ▲	71 +	73 ▲	75 +	77 ▲	79 ▲	81 +
Br. (Nd AB Station)	9.35	9.35		9.55	10.05	10.15	10.35	10.35	10.55	11.05
Schaarb. Pt-Pte Schaarb.	9.39	9.40		10.00	10.09	10.20	10.39	10.40	11.00	11.09
St-Joostpl.-Pl. St-Josse	9.43	9.45		10.05	10.13	10.25	10.43	10.45	11.05	11.13
Meiserpl.-Pl. Meiser	9.49	9.52		10.12	10.19	10.32	10.49	10.52	11.12	11.19
Evere (De Paduwa)	9.52	9.55		10.15	10.22	10.35	10.52	10.55	11.15	11.22
St-Stev.-Woluwe-Stw.	9.55	9.58		10.18	10.25	10.38	10.55	10.58	11.18	11.25
Kraainem (Oud Stat.)	9.58	10.01		10.21	10.28	10.41	10.58	11.01	11.21	11.28
Kraainem (Essel)				10.26					11.26	
Wezembeek (Vijvers)	10.03	10.07			10.33	10.47	11.03	11.07		11.33
Sterrebeek (Oud Stat.)	10.06	10.11			10.36	10.51	11.06	11.11		11.36
Oppem (Oud Station)					10.40	10.55				11.40
Tervuren (Moorsel)	10.11	10.16					11.11	11.16		
Vier Winden		10.20	10.22					11.20		
Vrebos										
Tervuren (Rd Punt)			10.30		10.44	11.00		11.30		11.44
Tervuren (Oud Stat.)			10.32		10.45	11.02		11.32		11.45
Vier Winden		10.20	10.35		10.48	11.05		11.35		11.48
Vossem (Steenweg)		10.22	10.37		10.49	11.07		11.37		11.49
Vossem (Dorp)		10.24								
Leefdaal			10.40		10.53	11.10		11.40		11.53
Bertem			10.45		10.58	11.15		11.45		11.58
Heverlee (Terbank)			10.50		11.03	11.20		11.50		12.03
Leuven (Naamse Pt)			10.55		11.08	11.25		11.55		12.08
Leuven (Park Poort)			10.57		11.10	11.27		11.57		12.10
Leuven (Ladeuzepl.)			11.00		11.13	11.30		12.00		12.13
Leuven (Station)			11.02		11.15	11.32		12.02		12.15

	83 ▲	85 +	87 ▲	89 ⊗	91 ○	93 ⊗	95 ○	97 ○	99 +	101 ⊗ ▲
Br. (Nd AB Station)	11.15	11.35	11.35		11.45	11.55		12.00	12.05	12.05
Schaarb. Pt-Pte Schaarb.	11.20	11.39	11.40		11.50	12.00		12.05	12.09	12.10
St-Joostpl.-Pl. St-Josse	11.25	11.43	11.45		11.55	12.05		12.10	12.13	12.15
Meiserpl.-Pl. Meiser	11.32	11.49	11.52		12.02	12.12	12.09	12.17	12.19	12.22
Evere (De Paduwa)	11.35	11.52	11.55		12.05	12.15	12.12	12.20	12.22	12.25
St-Stev.-Woluwe-Stw.	11.38	11.55	11.58		12.08	12.18	12.15	12.23	12.25	12.28
Kraainem (Oud Station)	11.41	11.58	12.01		12.11	12.21	12.18	12.26	12.28	12.31
Kraainem (Essel)						12.26	12.24			
Wezembeek (Vijvers)	11.47	12.03	12.07		12.17			12.32	12.33	12.37
Sterrebeek (Oud Station)	11.51	12.06	12.11		12.21			12.36	12.36	12.41
Oppem (Oud Station)	11.55				12.25			12.40	12.40	
Tervuren (Moorsel)		12.11	12.16							12.46
Vier Winden			12.20	12.22						12.50
Vrebos										
Tervuren (Rd Punt)	12.00			12.30	12.30			12.44	12.44	
Tervuren (Oud Station)	12.02			12.32	12.32			12.46	12.45	
Vier Winden	12.05		12.20	12.35	12.35			12.49	12.48	12.50
Vossem (Steenweg)	12.07		12.22	12.37	12.37			12.51	12.49	12.52
Vossem (Dorp)			12.24							12.54
Leefdaal	12.10			12.40	12.40			12.55	12.53	
Bertem	12.15			12.45	12.45			13.00	12.58	
Heverlee (Terbank)	12.20			12.50	12.50			13.05	13.03	
Leuven (Naamse Pt)	12.25			12.55	12.55			13.10	13.08	
Leuven (Park Poort)	12.27			12.57	12.57			13.12	13.10	
Leuven (Ladeuzepl.)	12.30			13.00	13.00			13.15	13.13	
Leuven (Station)	12.32			13.02	13.02			13.17	13.15	

Woensdag:  
Mercredi  
● Via Vrebos

**N.L.N.L** Brussel/Bruxelles - Vossem - Leuven  
**N.S** Brussel/Bruxelles - Sterrebeek  
**N.K** Brussel/Bruxelles - Kraainem

**586**  
**AUTOBUS**

	103 ○	105 ⊗	107 ○	109 ●	111 ○	113 +	115 ⊗	117 ○	119 ⊗	121 ○
<b>Br. (Nd AB Station)</b>	12.10	12.15	12.18	12.25	12.25	12.35	12.35	12.40	12.55	12.55
Schaarb. Pt.-Pte Schaarb.	12.15	12.20	12.23	12.30	12.30	12.39	12.40	12.45	13.00	13.00
St-Joostpl.-Pl. St-Josse	12.20	12.25	12.28	12.35	12.35	12.43	12.45	12.50	13.05	13.05
Meiserpl.-Pl. Meiser	12.27	12.32	12.35	12.42	12.42	12.49	12.52	12.57	13.12	13.12
Evere (De Paduwa)	12.30	12.35	12.38	12.45	12.45	12.52	12.55	13.00	13.15	13.15
St-Stev.-Woluwe-Stw.	12.33	12.38	12.41	12.48	12.48	12.55	12.58	13.03	13.18	13.18
Kraainem (Oud Station)	12.36	12.41	12.44	12.51	12.51	12.58	13.01	13.06	13.21	13.21
Kraainem (Essel)									13.26	
Wezembeek (Viivers)	12.42	12.47	12.50	12.57	12.57	13.03	13.07	13.12		13.27
Sterrebeek (Oud Station)	12.46	12.51	12.54	13.01	13.01	13.06	13.11	13.16		13.31
Oppem (Oud Station)		12.55			13.05					13.35
Tervuren (Moorsel)	12.50					13.11	13.16	13.21		
Vier Winden							13.20			
Vrebois	12.55									
Tervuren (Rd Punt)		13.00			13.10		13.30			13.40
Tervuren (Oud Station)		13.02			13.12		13.32			13.42
Vier Winden		13.05			13.15		13.35			13.45
Vossem (Steenweg)		13.07			13.17		13.37			13.47
Vossem (Dorp)										
Leefdaal	13.01	13.10			13.20		13.40			13.50
Bertem	13.06	13.15			13.25		13.45			13.55
Heverlee (Terbank)	13.11	13.20			13.30		13.50			14.00
Leuven (Naamse Pt)	13.16	13.25			13.35		13.55			14.05
Leuven (Park Poort)	13.18	13.27			13.37		13.57			14.07
Leuven (Ladeuzepl.)	13.21	13.30			13.40		14.00			14.10
<b>Leuven (Station)</b>	13.23	13.32			13.42		14.02			14.12

	123 +	125 ⊗	127 ⊕	129 ⊗	131 ⊗	133 ⊗	135 ⊕	137 ⊗	139 ⊕	141 ⊗
<b>Br. (Nd AB Station)</b>	13.05	13.15	13.35	13.35		13.55	14.05	14.15	14.35	14.35
Schaarb. Pt.-Pte Schaarb.	13.09	13.20	13.39	13.40		14.00	14.09	14.20	14.39	14.40
St-Joostpl.-Pl. St-Josse	13.13	13.25	13.43	13.45		14.05	14.13	14.25	14.43	14.45
Meiserpl.-Pl. Meiser	13.19	13.32	13.49	13.52		14.12	14.19	14.32	14.49	14.52
Evere (De Paduwa)	13.22	13.35	13.52	13.55		14.15	14.22	14.35	14.52	14.55
St-Stev.-Woluwe-Stw.	13.25	13.38	13.55	13.58		14.18	14.25	14.38	14.55	14.58
Kraainem (Oud Stat.)	13.28	13.41	13.58	14.01		14.21	14.28	14.41	14.58	15.01
Kraainem (Essel)						14.26				
Wezembeek (Viivers)	13.33	13.47	14.03	14.07			14.33	14.47	15.03	15.07
Sterrebeek (Oud Stat.)	13.36	13.51	14.06	14.11			14.36	14.51	15.06	15.11
Oppem (Oud Station)	13.40	13.55					14.40	14.55		
Tervuren (Moorsel)			14.11	14.16					15.11	15.16
Vier Winden				14.20	14.22					15.20
Vrebois										
Tervuren (Rd Punt)	13.44	14.00			14.30		14.44	15.00		15.30
Tervuren (Oud Stat.)	13.45	14.02			14.32		14.45	15.02		15.32
Vier Winden	13.48	14.05		14.20	14.35		14.48	15.05		15.35
Vossem (Steenweg)	13.49	14.07		14.22	14.37		14.49	15.07		15.37
Vossem (Dorp)				14.24						
Leefdaal	13.53	14.10			14.40		14.53	15.10		15.40
Bertem	13.58	14.15			14.45		14.58	15.15		15.45
Heverlee (Terbank)	14.03	14.20			14.50		15.03	15.20		15.50
Leuven (Naamse Pt)	14.08	14.25			14.55		15.08	15.25		14.55
Leuven (Park Poort)	14.10	14.27			14.57		15.10	15.27		15.57
Leuven (Ladeuzepl.)	14.13	14.30			15.00		15.13	15.30		16.00
<b>Leuven (Station)</b>	14.15	14.32			15.02		15.15	15.32		16.02

NL-~~NL~~  
NS  
NK

Brussel/Bruxelles-Vossem-Leuven  
Brussel/Bruxelles-Sterrebeek  
Brussel/Bruxelles-Kraainem

586  
AUTOBUS

	143 ☒	145 ☒	147 ☒	149 (2)(11) ☒ ▲	151 ☒	153 ☒(7)	157 ● ☒	159 ☒(1)	161 ● ☒	163 ☒
Br. (Nd AB Station)	14.55	15.05	15.15	15.30	15.35	15.35		15.55		16.05
Schaarb. Pt-Pte Schaarb.	15.00	15.09	15.20	15.35	15.39	15.40		16.00	16.04	16.09
St-Joostpl.-Pl. St-Josse	15.05	15.13	15.25	15.40	15.43	15.45	16.04	16.05	16.09	16.13
Meiserpl.-Pl. Meiser	15.12	15.19	15.32	15.47	15.49	15.52	16.11	16.12	16.16	16.19
Evere (De Paduwa)	15.15	15.22	15.35	15.50	15.52	15.55	16.14	16.15	16.19	16.22
St.-Stev.-Woluwe-Stw.	15.18	15.25	15.38	15.53	15.55	15.58	16.17	16.18	16.22	16.25
Kraainem (Oud Stat.)	15.21	15.28	15.41	15.56	15.58	16.01	16.20	16.21	16.25	16.28
Kraainem (Essel)	15.26								16.30	
Wezembeek (Vijvers)		15.33	15.47	16.02	16.03	16.07	16.26	16.27		16.33
Sterrebeek (Oud Stat.)		15.36	15.51	16.06	16.06	16.11	16.30	16.31		16.36
Oppem (Oud Station)		15.40	15.55	16.10				16.35		16.40
Tervuren (Moorsel)					16.11	16.16				
Vier Winden						16.20				
Vrebois										
Tervuren (Rd Punt)		15.44	16.00	16.20						16.44
Tervuren (Oud Stat.)		15.45	16.02	16.22				16.38		16.45
Vier Winden		15.48	16.05	16.24		16.20		16.41		16.48
Vossem (Steenweg)		15.49	16.07	16.26		16.22		16.43		16.49
Vossem (Dorp)						16.24		16.45		
Leefdaal		15.53	16.10	16.30				16.51		16.53
Bertem		15.58	16.15	16.35				16.56		16.58
Heverlee (Terbank)		16.03	16.20	16.40				17.01		17.03
Leuven (Naamse Pt)		16.08	16.25	16.45				17.06		17.08
Leuven (Park Poort)		16.10	16.27	16.47				17.08		17.10
Leuven (Ladeuzepl.)		16.13	16.30	16.50				17.11		17.13
Leuven (Station)		16.15	16.32	16.52				17.13		17.15

	165 ☒ ▲	167 ☒	169 ☒	171 ☒ ▲	171 b ☒ (7)	173 ☒	175 (13) ☒(5)	177 ☒ ▲	179 ☒ ▲	181 ☒
Br. (Nd AB Station)	16.05	16.10	16.20	16.25	16.30	16.35	16.35		16.45	16.50
Schaarb. Pt-Pte Schaarb.	16.10	16.15	16.25	16.30	16.35	16.39	16.40		16.50	16.57
St-Joostpl.-Pl. St-Josse	16.15	16.20	16.30	16.35	16.40	16.43	16.45	16.50	16.55	17.02
Meiserpl.-Pl. Meiser	16.22	16.27	16.37	16.42	16.47	16.49	16.52	16.57	17.02	17.09
Evere (De Paduwa)	16.25	16.30	16.40	16.45	16.50	16.52	D	17.00	17.05	17.12
St.-Stev.-Woluwe-Stw.	16.28	16.33	16.43	16.48	16.53	16.55	I	17.03	17.08	17.15
Kraainem (Oud Stat.)	16.31	16.36	16.46	16.51	16.56	16.58	R	17.06	17.11	17.18
Kraainem (Essel)							E			
Wezembeek (Vijvers)	16.37	16.42	16.52	16.57	17.02	17.03	C	17.12	17.17	17.24
Sterrebeek (Oud Station)	16.41	16.45	16.55	17.01	17.05	17.06	T	17.16	17.20	17.28
Oppem (Oud Station)		16.49								17.32
Tervuren (Moorsel)			17.00		17.10	17.11	17.10	17.21		
Vier Winden					17.14			17.25		
Vrebois			17.05							
Tervuren (Rd Punt)		16.54					17.14			17.37
Tervuren (Oud Stat.)		16.56					17.17			17.39
Vier Winden		16.59			17.14		17.19	17.25		17.42
Vossem (Steenweg)		17.01			17.16		17.19	17.27		17.44
Vossem (Dorp)					17.18			17.29		
Leefdaal		17.05					17.23			17.48
Bertem		17.10					17.28			17.53
Heverlee (Terbank)		17.15					17.33			17.58
Leuven (Naamse Pt)		17.20					17.38			18.03
Leuven (Park Poort)		17.22					17.40			18.05
Leuven (Ladeuzepl.)		17.25					17.43			18.08
Leuven (Station)		17.27					17.45			18.10



NL-NL  
NS  
NK

Brussel/Bruxelles - Vossem - Leuven  
Brussel/Bruxelles - Sterrebeek  
Brussel/Bruxelles - Kraainem

586  
AUTOBUS

	181b ⊗ (7)	183 ⊗ ▲	185 ⊗ ▲	187 ⊕	189 ⊗(6) (13) (14)	191 ⊗ ▲	193 ⊗ ▲	195 ⊗(6) (13)	197 ⊗ ▲	199 ⊗ ▲
Br. (Nd AB Station)	17.00		17.04	17.05	17.05		17.13	17.20		17.25
Schaarb. Pt-Pte Schaarb.	17.05		17.11	17.09	17.12		17.20	17.27		17.32
St-Joostpl.-Pl. St-Josse	17.10	17.08	17.16	17.13	17.17	17.20	17.25	17.32	17.35	17.37
Meiserpl.-Pl. Meiser	17.17	17.15	17.23	17.19	17.24	17.27	17.32	17.39	17.42	17.44
Evere (De Paduwa)	17.20	17.18	17.26	17.22	D	17.30	17.35	D	17.45	17.47
St-Stev.-Woluwe-Stw.	17.23	17.21	17.29	17.25	I	17.33	17.38	I	17.48	17.50
Kraainem (Oud Stat.)	17.26	17.24	17.32	17.28	R	17.36	17.41	R	17.51	17.53
Kraainem (Essel)					E			E		17.58
Wezembeek (Viivers)	17.32	17.30	17.38	17.33	R	17.40	17.47	R	17.57	
Sterrebeek (Oud Stat.)	17.35	17.34	17.42	17.36	E	17.44	17.51	E	18.01	
Oppem (Oud Station)				17.40	C			C	18.05	
Tervuren (Moorsel)	17.40				T	17.49		T		
Vier Winden	17.44					17.53				
Vrebo										
Tervuren (Rd Punt)				17.44					18.09	
Tervuren (Oud Stat.)				17.45	17.44			17.59	18.11	
Vier Winden	17.44			17.48	17.47	17.53		18.02	18.14	
Vossem (Steenweg)	17.46			17.49	17.49	17.57		18.04	18.16	
Vossem (Dorp)	17.48									
Leefdaal				17.53	17.53	18.01		18.08	18.20	
Bertem				17.58	17.58	18.06		18.13	18.25	
Heverlee (Terbank)				18.03	18.03	18.11		18.18	18.30	
Leuven (Naamse Pt)				18.08	18.08	18.16		18.23	18.35	
Leuven (Park Poort)				18.10	18.10	18.18		18.25	18.37	
Leuven (Ladeuzepl.)				18.13	18.13	18.21		18.28	18.40	
Leuven (Station)				18.15	18.15	18.23		18.30	18.42	

	201 ⊗(15)	203 ⊗ ▲	205 ⊕	207 ⊗ (14)	209 ⊗ (14)	211 ⊗ ▲	213 ⊗ ▲	215 ⊕ (3)	217 ⊗ ▲	219 ⊗ (16)
Br. (Nd AB Station)	17.30	17.30	17.35	17.35	17.45	17.50	17.55	18.05		18.05
Schaarb. Pt-Pte Schaarb.	17.37	17.37	17.39	17.42	17.50	17.55	18.00	18.09		18.10
St-Joostpl.-Pl. St-Josse	17.42	17.42	17.43	17.47	17.55	18.00	18.05	18.13	18.15	18.15
Meiserpl.-Pl. Meiser	17.49	17.49	17.49	17.54	18.02	18.07	18.12	18.19	18.22	18.22
Evere (De Paduwa)	17.52	17.52	17.52	17.57	18.05	18.10	18.15	18.22	18.25	18.25
St-Stev.-Woluwe-Stw.	17.55	17.55	17.55	18.00	18.08	18.13	18.18	18.25	18.28	18.28
Kraainem (Oud Station)	17.58	17.58	17.58	18.03	18.11	18.16	18.21	18.28	18.31	18.31
Kraainem (Essel)									18.36	
Wezembeek (Viivers)	18.04	18.04	18.03	18.09	18.17	18.22	18.27	18.33		18.35
Sterrebeek (Oud Station)	18.08	18.08	18.06	18.12	18.21	18.26	18.31	18.36		18.41
Oppem (Oud Station)				18.16		18.30		18.40		18.45
Tervuren (Moorsel)	18.13	18.14	18.11		18.31		18.36			
Vier Winden	18.15				18.36		18.41			
Vrebo		18.19			(7)					
Tervuren (Rd Punt)				18.20		18.34		18.44		18.49
Tervuren (Oud Station)				18.22		18.36		18.45		18.51
Vier Winden	18.15			18.25		18.39		18.48		18.54
Vossem (Steenweg)	18.17	18.23		18.27		18.41		18.49		18.56
Vossem (Dorp)	18.19	18.25								
Leefdaal				18.31		18.45		18.53		19.00
Bertem				18.36		18.50		18.58		19.05
Heverlee (Terbank)				18.41		18.55		19.03		19.10
Leuven (Naamse Pt)				18.46		19.00		19.08		19.15
Leuven (Park Poort)				18.48		19.02		19.10		19.17
Leuven (Ladeuzepl.)				18.51		19.05		19.13		19.20
Leuven (Station)				18.53		19.07		19.15		19.22

NL-NL  
NS  
NK

Brussel/Bruxelles - Vossem - Leuven  
Brussel/Bruxelles - Sterrebeek  
Brussel/Bruxelles - Kraainem

586  
AUTOBUS

	221 ☒	223 ☒ (14)	225 ☒ (14)	227 ⊕	229 ☒	231	233 ☒ ▲	235	237	239
Br. (Nd AB Station) .....	18.10	18.15	18.25	18.35	18.45	19.05	19.20	19.35	20.05	20.35
Schaarb. Pr-Pte Schaerb. ....	18.15	18.20	18.30	18.39	18.50	19.09	19.24	19.39	20.09	20.39
St-Joostpl.-Pl. St-Josse .....	18.20	18.25	18.35	18.43	18.55	19.13	19.28	19.43	20.13	20.43
Meiserpl.-Pl. Meiser .....	18.27	18.32	18.42	18.49	19.02	19.19	19.34	19.49	20.19	20.49
Evere (De Paduwa) .....	18.30	18.35	18.45	18.52	19.05	19.22	19.37	19.52	20.22	20.52
St-Stev.-Woluwe-Stw. ....	18.33	18.38	18.48	18.55	19.08	19.25		19.55	20.25	20.55
Kraainem (Oud Station) .....	18.36	18.41	18.51	18.58	19.11	19.28		19.58	20.28	20.58
Kraainem (Essel) .....	↓	↓	↓	↓	↓	↓		↓	↓	↓
Wezembeek (Viijvers) .....	18.42	18.47	18.57	19.03	19.17	19.33		20.03	20.33	21.03
Sterrebeek (Oud Station) .....	18.46	18.51	19.01	19.07	19.21	19.36		20.06	20.36	21.06
Oppem (Oud Station) .....		18.55			19.25	19.40			20.40	
Tervuren (Moorsel) .....	18.51		19.06	19.11				20.11		
Vier Winden .....	18.55		19.10					20.15		
Vrebus .....	↓	↓	↓		↓	↓		↓	↓	↓
Tervuren (Rd Punt) .....		18.59			19.29	19.44			20.44	
Tervuren (Oud Station) .....		19.03			19.31	19.45			20.45	
Vier Winden .....	18.55	19.03	19.10		19.35	19.48		20.15	20.48	
Vossem (Steenweg) .....	18.57	19.05	19.12		19.36	19.49		20.16	20.49	
Vossem (Dorp) .....	18.59	↓	19.14		↓	↓		20.18	↓	
Leefdaal .....	↓	19.09			19.41	19.53			20.53	
Bertem .....		19.13			19.46	19.58			20.58	
Heverlee (Terbank) .....		19.18			19.51	20.03			21.03	
Leuven (Naamse Pt) .....		19.23			19.56	20.08			21.08	
Leuven (Park Poort) .....		19.25			19.58	20.10			21.10	
Leuven (Ladeuzepl.) .....		19.28			20.01	20.13			21.13	
Leuven (Station) .....	Hamme- Mille	19.30			20.03	20.15			21.15	

	241	243	245	247	249				
Br. (Nd AB Station) .....	21.05	21.40	22.20	23.00	23.50				
Schaarb. Pr-Pte Schaerb. ....	21.09	21.44	22.24	23.03	23.54				
St-Joostpl.-Pl. St-Josse .....	21.13	21.48	22.28	23.08	23.58				
Meiserpl.-Pl. Meiser .....	21.19	21.54	22.34	23.13	0.03				
Evere (De Paduwa) .....	21.22	21.57	22.37	23.16	0.06				
St-Stev.-Woluwe-Stw. ....	21.25	22.00	22.39	23.18	0.08				
Kraainem (Oud Stat.) .....	21.28	22.03	22.42	23.21	0.11				
Kraainem (Essel) .....	↓	↓	↓	↓	↓				
Wezembeek (Viijvers) .....	21.33	22.08	22.46	23.25	0.15				
Sterrebeek (Oud Stat.) .....	21.36	22.11	22.49	23.28	0.18				
Oppem (Oud Station) .....	21.40		22.52		0.21				
Tervuren (Moorsel) .....			↓		↓				
Vier Winden .....			↓		↓				
Vrebus .....	↓	↓	↓		↓				
Tervuren (Rd Punt) .....			↓		↓				
Tervuren (Oud Stat.) .....	21.44		22.55		0.24				
Vier Winden .....	21.47		22.58		0.27				
Vossem (Steenweg) .....	21.48		22.59		0.28				
Vossem (Dorp) .....	↓	↓	↓		↓				
Leefdaal .....	21.52		23.02		0.31				
Bertem .....	21.57		23.06		0.34				
Heverlee (Terbank) .....	22.01		23.10		0.38				
Leuven (Naamse Pt) .....	22.06		23.14		0.41				
Leuven (Park Poort) .....	22.08		23.16		0.43				
Leuven (Ladeuzepl.) .....	22.10		23.18		0.45				
Leuven (Station) .....	22.12		23.20		0.47				

NL-NL  
NS  
NK

Brussel/Bruxelles - Vossem - Leuven  
Brussel/Bruxelles - Sterrebeek  
Brussel/Bruxelles - Kraainem

586  
AUTOBUS

	2 ▲	4 ⊠	6 ○	8 ⊠(13)	10 ⊠	12 ○	14 ⊠	16 ⊠	18 +	20 ○
Leuven (Station)	4.30	5.19	5.29	5.35			5.50		6.00	
Leuven (Fochplein)	4.33	5.22	5.32	5.38			↓		6.02	
Leuven (Naamse Pt)	4.36	5.25	5.35	5.41			5.56	Hamme- Mille	6.05	
Heverlee (Terbank)	4.40	5.29	5.39	5.45			6.00		6.09	
Bertem	4.44	5.33	5.43	5.50			6.05		6.14	Hamme- Mille
Leefdaal	4.48	5.37	5.47	5.54			6.09		6.18	
Vossem (Dorp)								6.20		
Vossem (Steenweg)	4.51	5.40	5.50	5.56			6.12	6.22	6.21	6.20
Vier Winden	4.52	5.41	5.51	5.58			6.13	6.23	6.22	
Tervuren (Rd Punt)									6.26	
Tervuren (Oud Stat.)	4.55	5.44	5.54	6.01			6.16		6.27	
Vrebos					6.04					
Vier Winden					↓					
Tervuren (Moorsel)					6.09			6.23		
Oppem (Oud Station)	4.58	5.47	5.57	6.04			6.19	6.27	6.30	
Sterrebeek (Oud Stat.)	5.01	5.50	6.00	6.08	6.14		6.23	6.32	6.33	
Wezembeek (Vijvers)	5.04	5.53	6.03	D	6.17		6.27	6.35	6.36	
Kraainem (Essel)				R	↓					
Kraainem (Oud Stat)	5.08	5.58	6.08		6.23	6.30	6.33	6.40	6.41	
St-Stev.-Woluwe Stw.	5.11	6.01	6.11		6.26	6.33	6.36	6.43	6.43	
Evere (De Paduwa)	5.13	6.04	6.14	6.23	6.29	6.36	6.39	6.45	6.45	
Meiserpl.-Pl. Meiser	5.16	6.07	6.17	6.26	6.32	6.39	6.42	6.48	6.47	
St-Joostpl.-Pl. St-Josse	5.22	6.13	6.23	6.32	6.38	6.45	6.50	6.50	6.53	
Schaarb.-Pt-Pte Schaarb.	5.26	6.17	6.27	6.36	6.42	6.49	6.55	7.00	6.57	
Br. (Nd AB Station)	5.30	6.21	6.31	6.40	6.46	6.54	7.00	7.05	7.01	

	22 ▲	24 ▲	26 ⊠	28 ⊠●	30 ⊠▲	32 +	34 ▲(12) ▲(16)	36 ⊠▲	38 ⊠(13)	40 ⊠(8) ▲
Leuven (Station)	6.05		6.18							6.40
Leuven (Fochplein)	6.07		↓							6.43
Leuven (Naamse Pt)	6.11		6.24							6.46
Heverlee (Terbank)	6.15		6.28							6.50
Bertem	6.19		6.32							6.56
Leefdaal	6.24		6.37							7.00
Vossem (Dorp)			↓							
Vossem (Steenweg)	6.27		6.40						6.59	7.04
Vier Winden	6.28		6.41						7.01	7.05
Tervuren (Rd Punt)	6.32		↓						7.02	
Tervuren (Oud Stat.)	6.33		6.44							
Vrebos		(4) 6.40								D
Vier Winden		↓							7.02	I
Tervuren (Moorsel)		6.45							7.06	R
Oppem (Oud Station)	6.36		6.47		7.02	7.05			7.08	E
Sterrebeek (Oud Stat)	6.40	6.50	6.51						7.11	C
Wezembeek (Vijvers)	6.44	6.54	6.55		7.06	7.08			7.12	T
Kraainem (Essel)				7.05	↓		7.10		7.15	7.26
Kraainem (Oud Stat)	6.50	7.00	7.01	7.10	7.12	7.12	7.15	7.18	7.21	7.34
St.-Stev.-Woluwe Stw.	6.53	7.03	7.04	7.13	7.15	7.15	7.18	7.21	7.24	7.39
Evere (De Paduwa)	6.56	7.06	7.07	7.16	7.18	7.17	7.21	7.24	7.27	7.44
Meiserpl.-Pl. Meiser	6.59	7.09	7.10	7.19	7.21	7.20	7.24	7.27	7.35	
St-Joostpl.-Pl. St-Josse	7.07	7.17	7.18	7.27	7.29	7.26	7.32	7.35	7.40	
Schaarb. Pt-Pte Schaarb.	7.12	7.22	7.23	7.32	7.34	7.30	7.37	7.40	7.45	
Br. (Nd AB Station)	7.17	7.27 ○	7.28		7.39	7.35	7.42	7.45	7.46	



**J. MERTENS**

**GEDIPLOMEERD GOUDSMID  
LEUVENSESTR. 1, KESSEL-LO  
TEL. 26662**

**Kolen - Mazout**

**"DE HOORN VAN LEUVEN" N.V.**

Vaartstraat 3, Leuven (3000) - Tel. : (016) 235.55 - 318.88

Kolen en **stookolie** voor centrale verwarming  
Wij waarborgen : Gewicht - Minimum aan gruis  
De kolen worden gezeefd met speciale installatie.

**LEUVEN**



EEUWENOUDER UNIVERSITEITSSTAD  
CENTRUM VAN KUNST  
WETENSCHAPPEN  
KULTUUR  
HANDEL  
NIJVERHEID



*Wanneer brengt u er een bezoek?*

**N.L-N.L** Brussel/Bruxelles - Vossem - Leuven  
**N.S** Brussel/Bruxelles - Sterrebeek  
**N.K** Brussel/Bruxelles - Kraainem

**586**  
**AUTOBUS**

	42 O	44 ▲	46 ▲	48 ●	50 ▲	52 +	54 ▲	56 ▲	58 ▲	60 ▲
Leuven (Station)	6.32		6.38					6.55		7.00
Leuven (Fochplein)	6.34		6.41					6.57		7.02
Leuven (Naamse Pt)	6.38		6.45					7.02		7.06
Heverlee (Terbank)	6.44		6.50					7.07		7.10
Bertem	6.49		6.55					7.12		7.15
Leefdaal	6.54		6.59					7.17		7.20
Vossem (Dorp)	↓		↓					↓		↓
Vossem (Steenweg)	6.58		7.03					7.21		7.23
Vier Winden	6.59		7.04					7.22		7.24
Tervuren (Rd Punt)	7.04		7.09					↓		7.29
Tervuren (Oud Station)	7.06		7.10					7.25		7.31
Vrebos	↓		↓		7.15			↓		↓
Vier Winden	↓		↓		↓			↓		↓
Tervuren (Moorseel)	↓		↓		7.20	7.29		↓		↓
Oppem (Oud Station)	7.09		7.13		↓	↓		7.29		7.35
Sterrebeek (Oud Station)	7.13		7.17		7.25	7.34		7.33		7.39
Wezembeek (Vijvers)	7.17		7.21		7.29	7.37		7.37		7.43
Kraainem (Essel)	↓	7.18	↓	7.24	↓	↓	7.35	↓	7.42	↓
Kraainem (Oud Station)	7.23	7.23	7.27	7.29	7.35	7.42	7.40	7.43	7.47	7.49
St-Stev.-Woluwe Stw.	7.26	7.26	7.30	7.32	7.38	7.45	7.43	7.46	7.50	7.52
Evere (De Paduwa)	7.29	7.29	7.33	7.35	7.41	7.47	7.47	7.49	7.53	7.55
Meiserpl.-Pl. Meiser	7.32	7.32	7.36	7.38	7.44	7.50	7.50	7.52	7.56	7.58
St-Joostpl.-Pl. St-Josse	7.40	7.40	7.44	7.46	7.52	7.56	7.58	8.00	8.04	8.06
Schaarb. Pt-Pte Schaarb.	7.45	7.45	7.49	7.51	7.57	8.00	8.03	8.05	8.09	8.11
Br. (Nd AB Station)	7.50	7.50	7.54	7.56	8.02	8.04	8.08	8.10	8.14	8.16

	62 ▲ (8)	64 ▲	66 ▲	68 ●	70 ▲	72 +	74 ▲ (14)	76 ▲ (9)	78 ●	80 ▲ (2) (10)
Leuven (Station)	7.10				7.15	7.25		7.28		7.30
Leuven (Fochplein)	7.12				7.17	7.28		7.30		7.32
Leuven (Naamse Pt)	7.15				7.21	7.32		7.33		7.36
Heverlee (Terbank)	7.19				7.27	7.37		7.37		7.42
Bertem	7.25				7.32	7.42		7.42		7.47
Leefdaal	7.30				7.37	7.47		7.47		7.52
Vossem (Dorp)	↓		7.33		↓	↓		↓		↓
Vossem (Steenweg)	7.34		7.35		7.41	7.50		7.51		7.56
Vier Winden	7.35		7.46		7.42	7.51		7.52		7.57
Tervuren (Rd Punt)					7.47	7.55		7.56		8.02
Tervuren (Oud Station)					7.48	7.56				
Vrebos	D		↓					D		
Vier Winden	I		7.36		↓	↓		I		
Tervuren (Moorseel)			7.41		↓	↓		R	8.09	↓
Oppem (Oud Station)	R				7.53	8.00			↓	
Sterrebeek (Oud Station)			7.46		7.57	8.04		8.10	8.15	8.16
Wezembeek (Vijvers)	E		7.50		8.01	8.07		8.14		8.20
Kraainem (Essel)		7.48		7.55	↓	↓	8.05			↓
Kraainem (Oud Station)	C	7.53	7.56	8.00	8.07	8.12	8.10	D		8.26
St-Stev.-Woluwe Stw.	T	7.56	7.59	8.03	8.10	8.15	8.13	I		8.29
Evere (De Paduwa)		7.59	8.02	8.06	8.13	8.18	8.16	R		8.32
Meiserpl. Pl. Meiser		7.57	8.02	8.05	8.09	8.16	8.21	8.19		8.25
St-Joostpl.-Pl. St-Josse		8.05	8.10	8.13	8.16	8.24	8.27	8.27		8.33
Schaarb. Pt-Pte Schaarb.		8.10	8.15	8.18	8.21	8.29	8.31	8.32		8.38
Br. (Nd AB Station)		8.15	8.20	8.23	8.26	8.34	8.35	8.37		8.43

**N.L.-N.K Brussel/Bruxelles - Vossem - Leuven**
**N.S Brussel/Bruxelles - Sterrebeek**
**N.K Brussel/Bruxelles - Kraainem**
**586**  
 AUTOBUS

	82 (7)	84 ▲	86 +	88 ▲	90 ▲ ▲	92 ⊗(7)	94 +	96 ▲	98 ▲	100 +
Leuven (Station) .....				7.55			8.25	8.25		
Leuven (Fochplein) .....				7.58			8.28	8.28		
Leuven (Naamse Pt) .....				8.02			8.32	8.33		
Heverlee (Terbank) .....				8.07			8.37	8.38		
Bertem .....				8.12			8.42	8.43		
Leefdaal .....				8.16			8.46	8.47		
Vossem (Dorp) .....				↓			↓	↓		
Vossem (Steenweg) .....				8.20			8.50	8.51		
Vier Winden .....				8.22			8.51	8.53		
Tervuren (Rd Punt) .....				8.27			8.55	8.57		
Tervuren (Oud Stat.) .....				8.29			8.57	8.59		
Vrebos .....										
Vier Winden .....				↓	○		↓	↓		
Tervuren (Moorsel) .....	8.15		8.29	↓	8.45		↓	↓		9.29
Oppem (Oud Station) .....	↓		↓	8.32	↓		9.00	9.02		↓
Sterrebeek (Oud Stat.) .....	8.20		8.34	8.36	8.50	8.51	9.04	9.06		9.34
Wezembeek (Vijvers) .....	8.25		8.37	8.40	8.54	8.54	9.07	9.10		9.37
Kraainem (Essel) .....	↓	8.31	↓	↓	8.56	↓	↓	↓	9.31	↓
Kraainem (Oud Stat.) .....	8.31	8.36	8.42	8.46	9.01	9.00	9.12	9.16	9.36	9.42
St.-Stev.-Woluwe Stw. .....	8.34	8.39	8.45	8.49	9.04	9.03	9.15	9.19	9.39	9.45
Evere (De Paduwa) .....	8.37	8.42	8.48	8.52	9.07	9.06	9.18	9.22	9.42	9.48
Meiserpl.-Pl. Meiser .....	8.40	8.45	8.51	8.55	9.10	9.09	9.21	9.25	9.45	9.51
St.-Joostpl.-Pl. St.-Josse .....	8.47	8.52	8.57	9.02	9.17	9.16	9.27	9.32	9.52	9.57
Schaarb. Pt.-Pte Schaerb. .....	8.52	8.57	9.01	9.07	9.22	9.21	9.31	9.37	9.57	10.01
Br. (Nd AB Station) .....	8.57	9.02	9.05	9.12	9.27	9.26	9.35	9.42	10.02	10.05

	102 ▲	104 +	106 ▲	108 ▲	110 +	112 ▲	114 ▲	116 +	118 ▲	120 ▲
Leuven (Station) .....	8.55	9.25	9.25			9.55		10.25	10.25	
Leuven (Fochplein) .....	8.58	9.28	9.28			9.58		10.28	10.28	
Leuven (Naamse Pt) .....	9.03	9.32	9.33			10.03		10.32	10.33	
Heverlee (Terbank) .....	9.08	9.37	9.38			10.08		10.37	10.38	
Bertem .....	9.13	9.42	9.43			10.13		10.42	10.43	
Leefdaal .....	9.17	9.46	9.47			10.17		10.46	10.47	
Vossem (Dorp) .....	↓	↓	↓			↓	10.33	↓	↓	
Vossem (Steenweg) .....	9.21	9.50	9.51			10.21	10.35	10.50	10.51	
Vier Winden .....	9.23	9.51	9.53			10.23	10.37	10.51	10.53	
Tervuren (Rd Punt) .....	9.32	9.55	9.57			10.30		10.55	10.57	
Tervuren (Oud Stat.) .....	9.34	9.57	9.59			10.32		10.57	10.59	
Vrebos .....	↓	↓	↓			↓	10.37	↓	↓	
Vier Winden .....	9.37	↓	↓			10.34	10.41	↓	↓	
Tervuren (Moorsel) .....	9.41	↓	↓		10.29	↓	↓	↓	↓	
Oppem (Oud Station) .....	↓	10.00	10.02		↓	↓	11.00	11.02		
Sterrebeek (Oud Stat.) .....	9.46	10.04	10.06		10.34	↓	10.46	11.04	11.06	
Wezembeek (Vijvers) .....	9.50	10.07	10.10		10.37	↓	10.50	11.07	11.10	
Kraainem (Essel) .....	↓	↓	↓	10.31	↓	↓	↓	↓	↓	11.31
Kraainem (Oud Stat.) .....	9.56	10.12	10.16	10.36	10.42	↓	10.56	11.12	11.16	11.36
St.-Stev.-Woluwe Stw. .....	9.59	10.15	10.19	10.39	10.45	↓	10.59	11.15	11.19	11.39
Evere (De Paduwa) .....	10.02	10.18	10.22	10.42	10.48	↓	11.02	11.18	11.22	11.42
Meiserpl.-Pl. Meiser .....	10.05	10.21	10.25	10.45	10.51	↓	11.05	11.21	11.25	11.45
St.-Joostpl.-Pl. St.-Josse .....	10.12	10.27	10.32	10.52	10.57	↓	11.12	11.27	11.32	11.52
Schaarb. Pt.-Pte Schaerb. .....	10.17	10.31	10.37	10.57	11.01	↓	11.17	11.31	11.37	11.57
Br. (Nd AB Station) .....	10.22	10.35	10.42	11.02	11.05	↓	11.22	11.35	11.42	12.02

N.L.N.K  
N.S  
N.K

Brussel/Bruxelles - Vossem - Leuven  
Brussel/Bruxelles - Sterrebeek  
Brussel/Bruxelles - Kraainem

586  
AUTOBUS

	122 +	124 ▲	126 ▲ (1)	128 O	130 +	132 ▲	134 ▲	136 +	138 ⊗	140 ▲ (1)
Leuven (Station) .....		10.55	11.22		11.25	11.25			11.55	12.00
Leuven (Fochplein) .....		10.58	11.25		11.28	11.28			11.58	12.03
Leuven (Naamse Pt) .....		11.03	11.30		11.32	11.33			12.03	12.08
Heverlee (Terbank) .....		11.08	11.35		11.37	11.38			12.08	12.13
Bertem .....		11.13	11.40		11.42	11.43			12.13	12.18
Leeftaal .....		11.17	11.45		11.46	11.47			12.17	12.23
Vossem (Dorp) .....		↓	11.50		↓	↓			↓	12.30
Vossem (Steenweg) .....		11.21	11.52		11.50	11.51			12.21	12.32
Vier Winden .....		11.23			11.51	11.53			12.23	
Tervuren (Rd Punt) .....		11.32			11.55	11.57			12.30	
Tervuren (Oud Station) .....		11.34			11.57	11.59			12.32	
Vrebois .....		↓			↓	↓			↓	
Vier Winden .....		11.37			↓	↓			12.34	
Tervuren (Moorsel) .....	11.29	11.41			↓	↓		12.29		
Oppem (Oud Station) .....	↓	↓	Vrijdags/Vendredi		12.00	12.02				
Sterrebeek (Oud Station) .....	11.34	11.46		12.00	12.04	12.06		12.34		
Wezembeek (Viijvers) .....	11.37	11.50		12.04	12.07	12.10		12.37		
Kraainem (Essel) .....	↓	↓		↓	↓	↓	12.31	↓		
Kraainem (Oud Station) .....	11.42	11.56		12.10	12.12	12.16	12.36	12.42		
St-Stev.-Woluwe Stw. ....	11.45	11.59		12.13	12.15	12.19	12.39	12.45		
Evere (De Paduwa) .....	11.48	12.02		12.16	12.18	12.22	12.42	12.48		
Meiserpl.-Pl. Meiser .....	11.51	12.05		12.19	12.21	12.25	12.45	12.51		
St-Joostpl.-Pl. St-Josse ..	11.57	12.12		12.26	12.27	12.32	12.52	12.57		
Schaarb. Pt-Pte Schaarb. ....	12.01	12.17		12.31	12.31	12.37	12.57	13.01		
Br. (Nd AB Station) .....	12.05	12.22		12.36	12.35	12.42	13.02	13.05		
									Woensdags/Mercredi	
									Vrijdags/Vendredi	

	142 O	144 ⊗	146 ●	148 ●	150 O	152 ●	154 +	156 ⊗	158 O (1)	160 O
Leuven (Station) .....	12.00		12.20	12.24			12.25	12.25	12.28	12.30
Leuven (Fochplein) .....	12.03		12.23	12.27			12.28	12.28	12.31	12.33
Leuven (Naamse Pt) .....	12.08		12.28	12.32			12.32	12.33	12.36	12.38
Heverlee (Terbank) .....	12.13		12.33	12.37			12.37	12.38	12.41	12.43
Bertem .....	12.18		12.38	12.42			12.42	12.43	12.46	12.48
Leeftaal .....	12.22		12.42	12.46			12.46	12.47	12.51	12.52
Vossem (Dorp) .....		12.33			12.45				12.57	
Vossem (Steenweg) .....	12.26	12.35			12.47					12.56
Vier Winden .....	12.28	12.37			12.49					12.58
Tervuren (Rd Punt) .....	12.32						12.50	12.51		13.02
Tervuren (Oud Station) .....	12.34						12.51	12.53		13.02
Vrebois .....			12.48				12.55	12.57		13.02
Vier Winden .....		12.37					12.57	12.59		13.04
Tervuren (Moorsel) .....	↓	↓					↓	↓		
Oppem (Oud Station) .....	12.37	12.41			12.49		↓	↓		
Sterrebeek (Oud Station) .....	12.41	12.46			12.54		↓	↓		
Wezembeek (Viijvers) .....	12.45	12.50	Woensd. en zaterd. Mercredi et samedi		12.59	13.02	13.00	13.02		13.07
Kraainem (Essel) .....	↓	↓			13.03	13.06	13.07	13.10		13.11
Kraainem (Oud Station) .....	12.51	12.56			13.09	13.12	13.12	13.16		13.15
St-Stev.-Woluwe Stw. ....	12.54	12.59			13.12	13.15	13.15	13.19		13.21
Evere (De Paduwa) .....	12.57	13.02			13.15	13.18	13.18	13.22		13.24
Meiserpl.-Pl. Meiser .....	13.00	13.05			13.18	13.21	13.21	13.25		13.27
St-Joostpl.-Pl. St-Josse ..	13.07	13.12			13.25	13.28	13.27	13.32		13.30
Schaarb. Pt-Pte Schaarb. ....	13.12	13.17			13.30	13.33	13.31	13.37		13.37
Br. (Nd AB Station) .....	13.17	13.22			13.35	13.38	13.35	13.42		13.42

**N.L.N.K Brussel/Bruxelles - Vossem - Leuven**  
**N.S Brussel/Bruxelles - Sterrebeek**  
**N.K Brussel/Bruxelles - Kraainem**

**586**

**AUTOBUS**

	162 ⊗	164 ⊕	166 ○	168 ⊗	170 +	172 ⊕	174 ⊗	176 ⊕	178 ⊗	180 ⊗
Leuven (Station) .....			12.55	12.55	13.25	13.25			13.55	
Leuven (Fochplein) .....			12.58	12.58	13.28	13.28			13.58	
Leuven (Naamse Poort) .....			13.03	13.03	13.32	13.33			14.03	
Heverlee (Terbank) .....			13.08	13.08	13.37	13.38			14.08	
Bertem .....			13.13	13.13	13.42	13.43			14.13	
Leefdaal .....	▲		13.17	13.17	13.46	13.47			14.17	
Vossem (Dorp) .....	13.13									14.33
Vossem (Steenweg) .....	13.15		13.21	13.21	13.50	13.51			14.21	14.35
Vier Winden .....	13.17		13.23	13.23	13.51	13.53			14.23	14.37
Tervuren (Rd Punt) .....			13.27	13.32	13.55	13.57			14.30	
Tervuren (Oud Stat.) .....			13.29	13.34	13.57	13.59			14.32	
Vrebois .....										
Vier Winden .....	13.17			13.37					14.34	14.37
Tervuren (Moorsel) .....	13.21	13.29		13.41				14.29		14.41
Oppem (Oud Station) .....			13.32		14.00	14.02				
Sterrebeek (Oud Stat.) .....	13.26	13.34	13.36	13.46	14.04	14.06		14.34		14.46
Wezembeek (Viivers) .....	13.30	13.37	13.40	13.50	14.07	14.10		14.37		14.50
Kraainem (Essel) .....	13.31						14.31			
Kraainem (Oud Stat.) .....	13.36	13.42	13.46	13.56	14.12	14.16	14.36	14.42		14.56
St-Stev.-Woluwe-Stw. ....	13.39	13.45	13.49	13.59	14.15	14.19	14.39	14.45		14.59
Evere (De Paduwa) .....	13.42	13.48	13.52	14.02	14.18	14.22	14.42	14.48		15.02
Meiserpl.-Pl. Meiser .....	13.45	13.51	13.55	14.05	14.21	14.25	14.45	14.51		15.05
St-Joospl.-Pl. St-Josse .....	13.52	13.57	14.02	14.12	14.27	14.32	14.52	14.57		15.12
Schaarb. Pt.-Pte Schaarb. ....	13.57	14.01	14.07	14.17	14.31	14.37	14.57	15.01		15.17
Br. Nd AB Station .....	14.02	14.05	14.12	14.22	14.35	14.42	15.02	15.05		15.22

	182 ⊕	184 ⊗	186 ⊗	188 ⊕	190 ⊗	192 ⊕	194 ⊗	198 ⊗	200 ⊕	202 ⊗(7)
Leuven (Station) .....	14.25	14.25			14.55	15.25	15.25			15.55
Leuven (Fochplein) .....	14.28	14.28			14.58	15.28	15.28			15.58
Leuven (Naamse Pt) .....	14.32	14.33			15.03	15.32	15.33			16.03
Heverlee (Terbank) .....	14.37	14.38			15.08	15.37	15.38			16.08
Bertem .....	14.42	14.43			15.13	15.42	15.43			16.13
Leefdaal .....	14.46	14.47			15.17	15.46	15.47			16.17
Vossem (Dorp) .....										
Vossem (Steenweg) .....	14.50	14.51			15.21	15.50	15.51			16.20
Vier Winden .....	14.51	14.53			15.23	15.51	15.53			16.22
Tervuren (Rd Punt) .....	14.55	14.57			15.32	15.55	15.57			16.27
Tervuren (Oud Stat.) .....	14.57	14.59			15.34	15.57	15.59			16.29
Vrebois .....										
Vier Winden .....					15.37					
Tervuren (Moorsel) .....				15.29	15.41				16.29	
Oppem (Oud Station) .....	15.00	15.02				16.00	16.02			16.32
Sterrebeek (Oud Stat.) .....	15.04	15.06		15.34	15.46	16.04	16.06		16.34	16.36
Wezembeek (Viivers) .....	15.07	15.10		15.37	15.50	16.07	16.10		16.37	16.40
Kraainem (Essel) .....			15.31					16.31		
Kraainem (Oud Stat.) .....	15.12	15.16	15.36	15.42	15.56	16.12	16.16	16.36	16.42	16.46
St-Stev.-Woluwe-Stw. ....	15.15	15.19	15.39	15.45	15.59	16.15	16.19	16.39	16.45	16.49
Evere (De Paduwa) .....	15.18	15.22	15.42	15.48	16.02	16.18	16.22	16.42	16.48	16.52
Meiserpl.-Pl. Meiser .....	15.21	15.25	15.45	15.51	16.05	16.21	16.25	16.45	16.51	16.55
St-Joospl.-Pl. St-Josse .....	15.27	15.32	15.52	15.57	16.12	16.27	16.32	16.52	16.57	17.02
Schaarb. Pt.-Pte Schaarb. ....	15.31	15.37	15.57	16.01	16.17	16.31	16.37	16.57	17.01	17.07
Br. Nd AB Station .....	15.35	15.42	16.02	16.05	16.22	16.35	16.42	17.02	17.05	17.12

— : Aansluiting.

DIR : DIRECT.

- (1) Rijdt langs Vossem (Dorp) en Leefdaal (Centrum). Bedient de haltes Coigeweg en Hammeveld niet.
- (2) Op schooldagen rijdt niet langs Oppem (Renbaan).
- (3) Op zaterdag te Vossem (Steenweg) aansluiting voor Huldenberg en Hamme Mille.
- (4) Rijdt ook op weekdagen tijdens het betaald verlof.

— Correspondance.

DIR : DIRECT.

- (1) Circule par Vossem (Village) et Leefdaal (Centre). Les arrêts de Coigeweg et Hammeveld ne sont pas desservis.
- (2) Les jours de scolarité ne circule pas par Oppem (Hippodrome).
- (3) Le samedi à Vossem (Chaussée) correspondance vers Huldenberg et Hamme Mille.
- (4) Circule également en semaine, pendant les congés payés.



N.L.-N.L.  
N.S  
N.K

Brussel/Bruxelles - Vossem - Leuven  
Brussel/Bruxelles - Sterrebeek  
Brussel/Bruxelles - Kraainem

586  
AUTOBUS

	204 ▲	206 ⊗(2) ▲	208 ⊗	210 ⊕	212 ⊗ ●	214 ⊗ ●	216 (7)	218 ⊗ ▲	220 ⊗	222 ⊗(1) ▲	224 ⊗ ▲
Leuven (Station) .....	15.58	16.00		16.25	16.25	16.30	16.25				16.35
Leuven (Fochplein) .....	16.01	16.03		16.28	16.28	16.33	16.28				16.38
Leuven (Naamse Pt) .....	16.06	16.08		16.32	16.33	16.38	16.33				16.43
Heverlee (Terbank) .....	16.11	16.13		16.37	16.38	16.43	16.38				16.48
Bertem .....	16.16	16.18		16.42	16.43	16.48	16.43				16.53
Leefdaal .....		16.22	(7)	16.46	16.47		16.47				16.57
Vossem (Dorp) .....			16.42								17.03
Vossem (Steenweg) .....		16.26	16.44	16.50			16.51				17.05
Vier Winden .....		16.29	16.46	16.51			16.53				17.07
Tervuren (Rd Punt) .....		16.32		16.55			16.57				17.12
Tervuren (Oud Stat.) .....		16.34		16.57			16.59				17.14
Vrebois .....					16.55					17.10	
Vier Winden .....										17.15	
Tervuren (Moorsel) .....			16.46								
Oppem (Oud Station) .....		16.40		17.00			17.03				17.18
Sterrebeek (Oud Stat.) .....		16.44	16.55	17.04			17.07				17.22
Wezembeek (Viivers) .....		16.48	16.59	17.07			17.11	17.14	17.20	17.24	17.26
Kraainem (Essel) .....											17.30
Kraainem (Oud Stat.) .....		16.54	17.05	17.12			17.17	17.20	17.30	17.32	17.40
St.-Stev.-Woluwe-Stw. .....		16.57	17.08	17.15			17.20	17.23	17.33	17.35	17.43
Evere (De Paduwa) .....		17.00	17.11	17.18			17.23	17.26	17.36	17.38	17.46
Meiserpl.-Pl. Meiser .....		17.03	17.14	17.21			17.27	17.29	17.39	17.41	17.49
St.-Joostpl.-Pl. St.-Josse .....		17.10	17.21	17.27			17.33	17.36	17.47	17.48	17.56
Schaarb. Pt.-Pte Schaarb. Br. (Nd AB Station) .....		17.15	17.26	17.31			17.38	17.41	17.51	17.53	18.01
		17.20	17.31	17.35			17.43	17.46	17.56	17.58	18.05

	226 ⊕	228 ⊗ ●	230 ⊗	232 ⊗ ▲	234 (7)	236 ⊗ ▲	238 ⊗ ▲	240 ⊕	240b ⊗(1)	242 ⊗(1) ▲	240c ⊗(7)
Leuven (Station) .....		16.52	16.55			17.12	17.15	17.25	17.25	17.35	
Leuven (Fochplein) .....		16.55	16.58			17.15	17.18	17.28	17.28	17.38	
Leuven (Naamse Pt) .....		17.00	17.03			17.20	17.23	17.32	17.33	17.43	
Heverlee (Terbank) .....		17.05	17.08			17.25	17.28	17.37	17.38	17.48	
Bertem .....		17.10	17.13			17.30	17.33	17.42	17.43	17.53	
Leefdaal .....		17.14	17.17				17.37	17.46	17.47	17.57	
Vossem (Dorp) .....				17.29	17.38				17.53	18.03	18.08
Vossem (Steenweg) .....			17.21	17.31	17.40				17.55	18.05	18.10
Vier Winden .....			17.23	17.33	17.42				17.57	18.07	18.12
Tervuren (Rd Punt) .....			17.27						18.01	18.11	
Tervuren (Oud Stat.) .....			17.29								
Vrebois .....				17.33	17.42						18.12
Vier Winden .....				17.37	17.46						18.16
Tervuren (Moorsel) .....	17.29										
Oppem (Oud Station) .....			17.33								
Sterrebeek (Oud Stat.) .....	17.34		17.37	17.42	17.51						
Wezembeek (Viivers) .....	17.37		17.41	17.46	17.55						
Kraainem (Essel) .....											
Kraainem (Oud Stat.) .....	17.42		17.47	17.52	18.01						
St.-Stev.-Woluwe-Stw. .....	17.45		17.50	17.55	18.04						
Evere (De Paduwa) .....	17.48		17.53	17.58	18.07						
Meiserpl.-Pl. Meiser .....	17.51		17.56	18.01	18.10						
St.-Joostpl.-Pl. St.-Josse .....	17.57		18.03	18.08	18.17						
Schaarb. Pt.-Pte Schaarb. Br. (Nd AB Station) .....	18.05		18.08		18.21						
			18.13		18.27						

- (5) Neemt vanaf Daillyplein tot Sterrebeek (Oud Station) enkel reizigers voor Sterrebeek (Beekstraat) en verder.
- (6) Neemt tussen Noord en Meiserplein enkel reizigers voor Tervuren (4 Winden) en verder. Omnibus vanaf Tervuren (Oud Station).
- (7) Enkel tijdens het betaald verlof.
- (8) Neemt tussen Leuven en Tervuren (4 Winden), enkel reizigers voor Meiserplein en verder. Uitstappen toegelaten te Tervuren (Oud Station).
- (9) Neemt tussen Leuven en Tervuren (4 Winden) als ook tussen Sterrebeek (Oud Station) en Wezembeek (Viivers) enkel reizigers voor Meiserplein en verder. Tijdens schoolperiode rijdt via de scholen van Tervuren en neemt alle leerlingen op aan de halte Vossem (Hammeveld).
- (5) Ne prend entre la Place Dailly et Sterrebeek (Anc. Station) que les voyageurs pour Sterrebeek (Beekstraat) et au-delà.
- (6) Ne prend entre le Nord et la Place Meiser que les voyageurs pour Tervuren (4 Winden) et au-delà. Omnibus à partir de Tervuren (Anc. Station).
- (7) Uniquement pendant les congés payés.
- (8) Ne prend entre Louvain et Tervuren (4 Winden) que les voyageurs pour la Place Meiser et au-delà. Le débarquement à Tervuren (Anc. Station) est autorisé.
- (9) Ne prend entre Louvain et Tervuren (4 Winden) ainsi qu'entre Sterrebeek (Anc. Station) et Wezembeek (Viivers) que les voyageurs pour la Place Meiser et au-delà. Pendant la période scolaire circule via les écoles de Tervuren et embarque tous les élèves à l'arrêt Vossem (Hammeveld).

	244 ☐	246 ▲	248 ⊗ (16)	248 b ⊗ (7)	250 ☐	252 ⊗	254 ☐	256 ⊗	258 ⊗	260
Leuven (Station) .....			18.00		18.25	18.30			19.00	19.25
Leuven (Fochplein) .....			18.03		18.28	18.33			19.03	19.28
Leuven (Naamse Pt) .....			18.08		18.32	18.38			19.08	19.32
Heverlee (Terbank) .....			18.13		18.37	18.43			19.13	19.37
Bertem .....			18.18		18.42	18.48			19.18	19.42
Leefdaal .....			18.22		18.46	18.52			19.22	19.46
Vossem (Dorp) .....		18.25						19.21		
Vossem (Steenweg) .....		18.27	18.26		18.50	18.56		19.23	19.26	19.50
Vier Winden .....		18.29	18.28		18.51	18.58		19.25	19.28	19.51
Tervuren (Rd Punt) .....			18.32		18.55	19.02			19.32	19.55
Tervuren (Oud Station) .....			18.34		18.57	19.04			19.34	19.57
Vrebos .....		↓		18.41				↓		
Vier Winden .....		18.29						19.25		
Tervuren (Moorsel) .....		↓		18.46				19.29		
Oppem (Oud Station) .....	18.29	18.34			19.00	19.07			19.37	20.00
Sterrebeek (Oud Station) .....	18.34	18.39	18.38		19.04	19.11	19.34	19.34	19.41	20.04
Wezembeek (Vijvers) .....	18.37	18.43	18.42	18.51	19.07	19.15	19.37	19.38	19.45	20.07
Kraainem (Essel) .....			18.46	18.55						
Kraainem (Oud Station) .....	18.42	18.49	18.52	19.01	19.12	19.21	19.42	19.44	19.51	20.12
St-Stev.-Woluwe Stw. ....	18.45	18.52	18.55	19.04	19.15	19.24	19.45	19.47	19.54	20.15
Evere (De Paduwa) .....	18.48	18.55	18.58	19.07	19.18	19.27	19.48	19.50	19.57	20.18
Meiserpl.-Pl. Meiser .....	18.51	18.58	19.01	19.10	19.21	19.30	19.51		20.00	20.21
St-Joostpl.-Pl. St-Josse .....	18.57	19.05	19.08	19.17	19.27	19.37	19.57		20.07	20.27
Schaarb. Pt-Pte Schaarb. ....	19.01	19.10	19.13	19.22	19.31	19.42	20.01		20.12	20.31
Br. (Nd AB Station) .....	19.05	19.15	19.18	19.27	19.35	19.47	20.05		20.17	20.35

	262	264	266	268	270
Leuven (Station) .....		20.25	21.25	22.40	
Leuven (Fochplein) .....		20.28	21.27	22.42	
Leuven (Naamse Pt) .....		20.32	21.31	22.46	
Heverlee (Terbank) .....		20.37	21.35	22.50	
Bertem .....		20.42	21.40	22.54	
Leefdaal .....		⊗ 20.46	21.44	22.58	
Vossem (Dorp) .....	20.21				
Vossem (Steenweg) .....	20.23	20.50	21.47	23.01	
Vier Winden .....	20.25	20.51	21.48	23.02	
Tervuren (Rd Punt) .....		20.55			
Tervuren (Oud Station) .....		20.57	21.51	23.05	
Vrebos .....	20.25				
Vier Winden .....	20.29				
Tervuren (Moorsel) .....	↓				
Oppem (Oud Station) .....	↓	21.00	21.54	23.08	
Sterrebeek (Oud Station) .....	20.34	21.04	21.58	23.11	23.28
Wezembeek (Vijvers) .....	20.37	21.07	22.01	23.14	23.31
Kraainem (Essel) .....					
Kraainem (Oud Station) .....	20.42	21.12	22.05	23.18	23.37
St-Stev.-Woluwe Stw. ....	20.45	21.15	22.08	23.21	23.40
Evere (De Paduwa) .....	20.48	21.18	22.10	23.23	23.42
Meiserpl.-Pl. Meiser .....	20.51	21.21	22.13	23.26	
St-Joostpl.-Pl. St-Josse .....	20.57	21.27	22.19	23.32	
Schaarb. Pt-Pte Schaarb. ....	21.01	21.31	22.23	23.36	
Br. (Nd AB Station) .....	21.05	21.35	22.27	23.40	

- (10) Via **Moorsel** tijdens de schoolvakantie. Via **Tervuren** (Rond Punt) tijdens betaald verlof.  
 (11) Met 5 min. vertraagd tussen Noord en **Oppem** (Oud Station) op woensdag en tijdens de schoolvakantie.  
 (12) Aafgeschafte op zaterdag tijdens de schoolvakantie.  
 (13) Omnibus tijdens betaald verlof.  
 (14) Vertraagd met 5 min. tijdens betaald verlof.  
 (15) Neemt tussen Noord en **Sterrebeek** (Oud Station) enkel reizigers voor **Sterrebeek** (Achtbunder) en verder Omnibus tijdens het betaald verlof.  
 (16) Vervroegd met 5 min. tijdens betaald verlof.

- (10) Via **Moorsel** pendant les vacances scolaires et via **Tervuren** (Rond Point) pendant les congés payés.  
 (11) Retardé de 5 min. entre le Nord et **Oppem** (Anc. Station) le mercredi et pendant les vacances scolaires.  
 (12) Supprimé le samedi pendant les vacances scolaires.  
 (13) Omnibus pendant les congés payés.  
 (14) Retardé de 5 min. pendant les congés payés.  
 (15) Ne prend entre Nord et **Sterrebeek** (Anc. Station) uniquement les voyageurs pour **Sterrebeek** (Achtbunder) et au-delà. Omnibus pendant les congés payés.  
 (16) Avancé de 5 min. pendant les congés payés.

	1 ▲	3 (2)	5 ▲	7 +	9 ● (1)	11 ⊗	13 □	15 ⊗	17 O	
Tienen (Station) .....	5.54	11.20	11.45	12.20	12.50	16.30	17.22	19.15	19.20	
Tienen (Grote Markt) .....	5.56	11.22	11.47	12.22	12.52	16.32	17.24	19.17	19.22	
Tienen (Hoegaardse Pt) .....	5.59	11.25	11.50	12.25	12.55	16.35	17.27	19.20	19.25	
Tienen (Oorbeek Kapel) .....	6.03	11.30	11.54	12.29	12.59	16.39	17.31	19.23	19.29	
Hoksem (Kerk) .....	↓	11.35	↓	↓	↓	↓	↓	↓	↓	
St.-Kat.-Houth. (Kabine) .....	6.06		11.57	12.32	13.02	16.42	17.34	19.26	19.32	
Meldert (Oud Stat.) .....	6.13		12.04	12.38	13.09	16.49	17.40	19.32	19.38	
L'Ecluse (Village) .....	6.17		12.08	12.42	13.13	16.52	17.44	19.35	19.42	
Beauvechain (Burettes) .....	6.23		12.14	12.48		16.58	17.49		19.48	
Beauvechain (Chap.) .....	6.24		12.15	12.49		16.59	17.50		19.49	
Beauvechain (Monument) .....	6.26		12.17	12.50			17.51		19.51	
Hamme-Mille (Stat.) .....	6.49		12.40	13.03			18.07		20.12	
Brus.-Brux. (L.W.-Q.L.) .....	8.00		14.03	14.23			19.23		21.23	
Leuven (Station) .....	7.16		13.10	13.29			18.35		20.37	
Leuven (Station) .....	6.23				12.15	12.40	17.40	17.45		19.40
Brus.-Brux. (L.W.-Q.L.) .....	5.55				11.30	11.47	16.47	17.00		18.47
Hamme-Mille (Stat.) .....	6.52				12.45	13.05	18.05	18.10		19.55
	2 ▲	4 ▲	6 (2)	8 (2)	10 ▲	12 +	14 +	16 ⊗	18 ⊗	20 O
Beauvechain (Monument) .....	7.09				13.00	13.18	18.20	18.32		20.18
Beauvechain (Chap.) .....	7.10	8.15			13.02	13.20	18.22	18.34		20.20
Beauvechain (Burettes) .....	7.11	8.16			13.03	13.21	18.23	18.35		20.21
L'Ecluse (Village) .....	7.17	8.22			13.09	13.27	18.29	18.41	19.35	20.27
Meldert (Oud Stat.) .....	7.21	8.26			13.13	13.31	18.33	18.45	19.39	20.31
St.-Kat.-Houth. (Kabine) .....	7.26	8.31			13.19	13.37	18.39	18.51	19.45	20.36
Hoksem (Kerk) .....	↓	↓	8.57	11.35	↓	↓	↓	↓	↓	↓
Tienen (Oorbeek Kapel) .....	7.29	8.34	9.02	11.40	13.22	13.41	18.43	18.55	19.49	20.40
Tienen (Hoegaardse Pt) .....	7.34	8.39	9.07	11.45	13.25	13.45	18.47	18.59	19.53	20.44
Tienen (Grote Markt) .....	7.37	8.42	9.10	11.48	13.28	13.48	18.50	19.02	19.56	20.47
Tienen (Station) .....	7.39	8.45	9.12	11.50	13.30	13.50	18.52	19.04	19.58	20.49

— Aansluitingen met lijn Leuven - Bierbeek - Honsem - Meldert.  
(1) Woensdags en zaterdags. (2) Dinsdags.

— Correspondances avec la ligne Leuven - Bierbeek - Honsem - Meldert.  
(1) Mercredi et samedi. (2) Mardi.

## 13-13 Tienen - Hakendover - Halle-Booienhoven - St-Truiden

591  
AUTOBUS

	1 ▲	3 ▲	5 ▲	7 ▲	9 ▲	11 +	13 ▲	15 (3)	17 O	19 +
Tienen (Station) .....	5.12	6.08	6.20	6.49	7.15	7.22	7.33		8.29	8.50
Tienen (Gr. Markt) .....	5.15	6.11		6.52	7.20	7.24	7.40		8.31	8.52
Tienen (Glab. Pt.) .....	5.17	6.13		6.54	7.18	7.27	7.37		8.33	8.55
Tienen (Suikerfabriek) .....	5.22	6.18		6.59	7.25	7.31	7.44		8.38	9.00
Tienen (Grimde Kerk) .....	5.24	6.20		7.01	7.27	7.32	7.45		8.40	9.02
Hakendover (Oud Stat.) .....	5.28	6.24		7.05	7.31	7.36	7.49		8.45	9.06
Orsmaal (Overhespen Heck) .....	5.31	6.27		7.10	↓	7.39	7.52		8.48	9.09
Orsmaal (Overhespen Kap.) .....	5.33	6.29			↓	7.41	8.08		8.50	9.11
Neerwinden (Eliksem) .....		↓			7.34	↓	↓		↓	↓
Neerwinden (Wanze) .....		↓			7.36	↓	8.06		↓	↓
Orsmaal (Neerhespen Kerk) .....		6.33			7.41	↓	8.02		↓	↓
Orsmaal (Overhespen Dorp) .....	5.34	6.30	↓	7.11	↓	7.42	↓		8.51	9.12
Orsmaal (Overhespen Stat.) .....	5.35	↓	6.36	7.12	↓	7.43	7.56		8.52	9.13
Orsmaal (Gussenhoven) .....	5.38	6.36	↓	7.15	7.45	7.46	7.58		8.55	9.16
Halle-Booienhoven (Dormaal) .....	5.41	6.38	↓	7.18	7.48	7.49			8.58	9.19
Halle-Booienhoven (Dorp) .....	5.43	6.41	6.41	7.20	7.50	7.51		7.55	9.00	9.21
St-Truiden (Brug) .....	5.49	6.47		7.26	7.57	7.58		8.02	9.06	9.28
St-Truiden (Station) .....	5.52	6.50		7.29	8.00	8.00		8.05	9.09	9.30

**LAGER ONDERWIJS**

**MODERNE HUMANIORA**

**MENSWETENSCHAPPEN**

**WETENSCHAPPELIJKE B**

**NORMAALSCHOOL VOOR ONDERWIJZERS**

Niet universitair Hoger Onderwijs

2 jaar na het hoger middelbaar onderwijs

**LAND-EN TUINBOUWINSTITUUT**

voor jongens en meisjes

HST (A 2) : Scheikunde

LST (A 3) en HST (A 2) : Land- en Tuinbouw

**INLICHTINGEN :**

alle werkdagen tussen 9 en 17 uur



**SINT-JOZEFSINSTITUUT**

Waaiberg 5 - 3300 TIENEN - Tel. : 016/813.91

# 13-13 Tienen - Hakendover - Halle-Booienhoven - 591 St-Truiden

**591**  
AUTOBUS

	21 ▲	23 O	25 +	27 (4)	29 ▲	31 (4)	33 ● (1)	35 O	37 +	41 ⊗ (5)
Tienen (Station) .....	9.29	10.29	10.35	11.00	11.29	11.30		12.00	12.35	12.35
Tienen (Gr. Markt) .....	9.31	10.31	10.37	11.07	11.31	11.33		12.03	12.37	12.38
Tienen (Glab. Pt) .....	9.33	10.33	10.40	11.04	11.33	11.35		12.05	12.40	12.40
Tienen (Suikerfabriek) .....	9.38	10.38	10.45	11.09	11.38	11.40		12.10	12.45	12.44
Tienen (Grimde Kerk) .....	9.40	10.40	10.47	11.13	11.40	11.42		12.12	12.47	12.46
Hakendover (Oud Stat.) .....	9.45	10.45	10.51	11.18	11.45	11.46		12.16	12.51	12.49
Orsmaal (Overhespen Heck) .....	9.48	10.48	10.54		11.48			12.20	12.54	12.53
Orsmaal (Overhespen Kap.) .....	9.50	10.50	10.56		11.50			12.22	12.56	12.55
Neerwinden (Eliksem) .....						11.50				(13.10)
Neerwinden (Wange) .....						11.52				(13.08)
Orsmaal (Neerhespen Kerk) .....						11.57				(13.04)
Orsmaal (Overhespen Dorp) .....	9.51	10.51	10.57		11.51			12.23	12.57	12.56
Orsmaal (Overhespen Stat.) .....	9.52	10.52	10.58		11.52			12.24	12.58	12.56
Orsmaal (Gussenhoven) .....	9.55	10.55	11.01		11.55	12.01		12.27	13.01	13.00
Halle-Booienhoven (Dormaal) .....	9.58	10.58	11.04		11.58			12.30	13.04	
Halle-Booienhoven (Dorp) .....	10.00	11.00	11.06		12.00		12.20	12.32	13.06	
St-Truiden (Brug) .....	10.06	11.06	11.13		12.06		12.26	12.39	13.13	
St-Truiden (Station) .....	10.09	11.09	11.15		12.09		12.29	12.41	13.15	

	43 O (1)	45 ▲	47 +	49 ▲	51 +	53 ⊗ (5)	55 ▲	57 ⊗	59 O	61 ⊗
Tienen (Station) .....	12.35	13.30	13.30	15.20	15.35		16.08	16.30	17.30	17.30
Tienen (Gr. Markt) .....	12.38	13.33	13.32	15.22	15.37		16.11	16.33	17.33	17.33
Tienen (Glab. Pt) .....	12.40	13.35	13.35	15.24	15.40		16.13	16.35	17.35	17.35
Tienen (Suikerfabriek) .....	12.44	13.40	13.40	15.29	15.45		16.18	16.40	17.39	17.39
Tienen (Grimde Kerk) .....	12.46	13.42	13.42	15.31	15.47		16.20	16.42	17.41	17.41
Hakendover (Oud Stat.) .....	12.49	13.46	13.46	15.36	15.51		16.24	16.46	17.45	17.45
Orsmaal (Overhespen Heck) .....	12.53	13.50	13.49	15.39	15.54		16.28	16.50	17.49	17.49
Orsmaal (Overhespen Kap.) .....	12.55	13.52	13.51	15.41	15.56		16.30	16.52	(17.53)	17.51
Neerwinden (Eliksem) .....									17.49	17.49
Neerwinden (Wange) .....			13.54				16.33		17.51	17.54
Orsmaal (Neerhespen Kerk) .....			13.58				16.37		(17.58)	17.58
Orsmaal (Overhespen Dorp) .....	12.56	13.53		15.42	15.57			16.53	17.54	
Orsmaal (Overhespen Stat.) .....	12.57	13.54		15.43	15.58			16.54		
Orsmaal (Gussenhoven) .....	13.00	13.57	14.01	15.46	16.01		16.40	16.57	18.01	18.01
Halle-Booienhoven (Dormaal) .....	13.03	14.00	14.04	15.49	16.04		16.43	17.00	18.04	18.04
Halle-Booienhoven (Dorp) .....	13.05	14.02	14.06	15.51	16.06	16.17	16.45	17.02	18.06	18.06
St-Truiden (Brug) .....		14.09	14.13	15.57	16.13	16.23	16.52	17.09	18.13	18.13
St-Truiden (Station) .....		14.12	14.15	16.00	16.15	16.26	16.55	17.12	18.16	18.16

	63 +	65 ⊗	67 ▲	69 +	71 ▲
Tienen (Station) .....	17.45	18.17	18.40	20.10	20.30
Tienen (Gr. Markt) .....	17.47	18.20	18.43	20.12	20.32
Tienen (Glab. Pt) .....	17.50	18.23	18.45	20.15	20.34
Tienen (Suikerfabriek) .....	17.55	18.28	18.50	20.20	20.38
Tienen (Grimde Kerk) .....	17.57	18.30	18.52	20.22	20.40
Hakendover (Oud Stat.) .....	18.01	18.34	18.55	20.26	20.43
Orsmaal (Overhespen Heck) .....	18.04	18.37	18.59	20.29	20.48
Orsmaal (Overhespen Kap.) .....	18.06	18.39	19.01	20.31	20.49
Neerwinden (Eliksem) .....		18.42			
Neerwinden (Wange) .....	18.09	18.40			
Orsmaal (Neerhespen Kerk) .....	18.13				
Orsmaal (Overhespen Dorp) .....			19.02	20.32	20.50
Orsmaal (Overhespen Stat.) .....			19.03	20.33	20.51
Orsmaal (Gussenhoven) .....	18.16		19.06	20.36	20.54
Halle-Booienhoven (Dormaal) .....	18.19		19.09	20.39	20.57
Halle-Booienhoven (Dorp) .....	18.21		19.11	20.41	20.59
St-Truiden (Brug) .....	18.28		19.17	20.47	21.05
St-Truiden (Station) .....	18.30		19.20	20.49	21.08

13-43 Tienen - Hakendover - Halle-Booienhoven -  
St-Truiden

**591**  
AUTOBUS

	2 ▲	4 ▲	6 ▲	8 ▲	10 +	12 ▲	14 ▲	16 +	18 ▲(2)	20 ○(6)
St-Truiden (Station) .....	5.57		7.10		8.00	8.06	8.38	9.50	10.18	11.10
St-Truiden (Brug) .....	6.00		7.12		8.02	8.08	8.41	9.52	10.20	11.13
Halle-Booienhoven (Dorp) .....	6.05	6.45	7.18		8.09	8.13	8.48	9.59	10.27	11.20
Halle-Booienhoven (Dormaal) .....	6.07	6.47	7.20		8.11	8.15	8.50	10.01	10.29	11.22
Orsmaal (Gussenhoven) .....	6.10	6.50	7.23	7.59	8.14	8.18	8.53	10.04	10.32	11.25
Orsmaal (Overhespen Stat.) .....	6.13	▼	7.26	7.56	8.17	8.21	8.56	10.07	10.35	11.28
Orsmaal (Overhespen Dorp) .....	6.14	6.59	7.27	▼	8.18	8.22	8.57	10.08	10.36	11.30
Orsmaal (Neerhespen Kerk) .....		6.56		8.02						▼
Neerwinden (Wange) .....	▼	7.03	▼	8.06	▼	▼	9.00	▼	▼	11.33
Neerwinden (Eliksem) .....		7.05					9.02			11.35
Orsmaal (Overhespen Kap.) .....	6.15	▼	7.28	8.08	8.19	8.23	8.58	10.09	10.37	▼
Orsmaal (Overhespen Heck) .....	6.17	▼	7.29	8.10	8.21	8.24	▼	10.11	10.39	▼
Hakendover (Oud Stat.) .....	6.21	7.10	7.32	8.14	8.24	8.27	▼	10.14	10.43	11.39
Tienen (Grimde Kerk) .....	6.25	7.15	7.36	8.18	8.28	8.31	▼	10.18	10.47	11.43
Tienen (Suikerfabriek) .....	6.27	7.17	7.38	8.20	8.30	8.33	▼	10.20	10.49	11.45
Tienen (Glab. Pt) .....	6.32	▼	7.43	8.26	8.34	8.37	▼	10.24	10.54	11.50
Tienen (Gr. Markt) .....	6.34	7.21	7.45	8.24	8.37	8.39	▼	10.27	10.56	11.52
Tienen (Station) .....	6.37	7.24	7.48	8.30	8.39	8.42	▼	10.29	10.59	11.55

	22 +	24 (4)	26 ○	28 ●(1)	30 +	32 ▲(5)	34 (1)	36 ○	40 ■(5)	42 ○(1)
St-Truiden (Station) .....	11.39		11.50	12.10		12.40	12.40	12.49		
St-Truiden (Brug) .....	11.41		11.53	12.13		12.43	12.43	12.52		
Halle-Booienhoven (Dorp) .....	11.47		12.00	12.19		12.50	12.50	12.58		13.05
Halle-Booienhoven (Dormaal) .....	11.49		12.02			12.52	12.52	13.00		13.07
Orsmaal (Gussenhoven) .....	11.52	12.02	12.05			12.55	12.55	13.03	13.00	13.10
Orsmaal (Overhespen Stat.) .....	11.55	12.05	▼			12.58	▼	▼	▼	▼
Orsmaal (Overhespen Dorp) .....	11.56	12.07	▼			12.59	▼	▼	▼	▼
Orsmaal (Neerhespen Kerk) .....			12.08				12.58	13.06	13.04	13.14
Neerwinden (Wange) .....	▼	▼	12.12				13.02	13.10	13.08	13.18
Neerwinden (Eliksem) .....									13.10	13.20
Orsmaal (Overhespen Kap.) .....	11.57	12.08	12.15			13.00	13.05	13.13		
Orsmaal (Overhespen Heck) .....	11.59	12.10	12.18			13.02	13.07	13.15	▼	▼
Hakendover (Oud Stat.) .....	12.02	12.14	12.22		13.04	13.06	13.11	13.19	13.14	13.24
Tienen (Grimde Kerk) .....	12.06	12.18	12.26		13.09	13.10	13.15	13.23	13.18	13.28
Tienen (Suikerfabriek) .....	12.08	12.20	12.28		13.11	13.12	13.17	13.25	13.20	13.29
Tienen (Glab. Pt) .....	12.12	12.24	12.31		13.15	13.16	13.20	13.28	13.23	13.32
Tienen (Gr. Markt) .....	12.15	12.26	12.33		13.17	13.18	13.22	13.30	13.25	13.35
Tienen (Station) .....	12.17	12.29	12.36		13.21	13.21	13.25	13.33	13.28	13.38

	44 +	46 ▲	48 +	50 ■(5)	52 ▲	54 +	56 ■	58 ■	60 ○	62 ■
St-Truiden (Station) .....	13.45	14.35	14.43	16.07	16.30	16.50	17.18	17.43	17.43	
St-Truiden (Brug) .....	13.47	14.38	14.45	16.10	16.33	16.52	17.21	17.46	17.46	
Halle-Booienhoven (Dorp) .....	13.54	14.45	14.52	16.16	16.40	16.59	17.27	17.53	17.53	
Halle-Booienhoven (Dormaal) .....	13.56	14.47	14.54		16.42	17.01	17.29	17.55	17.55	
Orsmaal (Gussenhoven) .....	13.59	14.50	14.57		16.45	17.04	17.31	17.58	17.58	
Orsmaal (Overhespen Stat.) .....		14.53	15.00			▼	17.33	▼	▼	
Orsmaal (Overhespen Dorp) .....	▼	14.54	15.01			▼	17.34	▼	(18.05)	
Orsmaal (Neerhespen Kerk) .....	14.02				16.48	17.07	▼	18.01	18.01	
Neerwinden (Wange) .....	14.06				16.52	17.11	▼	18.05	(18.08)	18.40
Neerwinden (Eliksem) .....							▼		(18.10)	18.42
Orsmaal (Overhespen Kap.) .....	14.09	14.55	15.02		16.55	17.14	17.35	18.08	18.06	
Orsmaal (Overhespen Heck) .....	14.11	14.57	15.04		16.58	17.16	17.37	18.10	▼	
Hakendover (Oud Stat.) .....	14.14	15.01	15.07		17.02	17.20	17.40	18.14	18.14	18.45
Tienen (Grimde Kerk) .....	14.18	15.05	15.11		17.06	17.23	17.44	18.18	18.18	18.48
Tienen (Suikerfabriek) .....	14.20	15.07	15.13		17.08	17.25	17.45	18.20	18.20	18.49
Tienen (Glab. Pt) .....	14.24	15.12	15.17		17.13	17.29	17.50	18.25	18.25	18.52
Tienen (Gr. Markt) .....	14.27	15.14	15.20		17.15	17.32	17.52	18.27	18.27	18.54
Tienen (Station) .....	14.29	15.17	15.22		17.18	17.34	17.55	18.30	18.30	18.56

# 13-13 Tienen - Hakendover - Halle-Booienhoven - St-Truiden

# 591

AUTOBUS

	64 ▲	66 +	68 ▲	70 +	72 ▲				
St-Truiden (Station) .....	18.38	18.43	19.20	20.50	21.10				
St-Truiden (Brug) .....	18.40	18.45	19.23	20.52	21.12				
Halle-Booienhoven (Dorp) ..	18.46	18.52	19.30	20.58	21.18				
Halle-Booienhoven (Dormaal)	18.48	18.54	19.32	21.00	21.20				
Orsmaal (Gussenhoven) .....	18.50	18.57	19.35	21.03	21.23				
Orsmaal (Overhespen Stat.) ..	18.53	19.00	19.38	21.06	21.26				
Orsmaal (Overhespen Dorp)	18.54	19.01	19.39	21.07	21.27				
Orsmaal (Neerhespen Kerk)									
Neerwinden (Wange) .....	↓	↓	↓	↓	↓				
Neerwinden (Eliksem) .....									
Orsmaal (Overhespen Kap.) ..	18.55	19.02	19.40	21.08	21.28				
Orsmaal (Overhespen Heck)	18.57	19.04	19.42	21.09	21.29				
Hakendover (Oud Stat.) .....	19.00	19.07	19.46	21.12	21.32				
Tienen (Grimde Kerk) .....	19.04	19.11	19.50	21.16	21.36				
Tienen (Suikerfabriek) .....	19.06	19.13	19.52	21.17	21.37				
Tienen (Glab. Pt) .....	19.10	19.17	19.57	21.22	21.42				
Tienen (Gr. Markt) .....	19.12	19.20	19.59	21.24	21.44				
Tienen (Station) .....	19.15	19.22	20.02	21.27	21.47				

- (1) Woensdags.
- (2) Bedient Neerhespen op zaterdag.
- (3) Op schooldagen en zaterdag.
- (4) Dinsdags.
- (5) Niet op woensdag.
- (6) Via Wange N.M.V.B.

# 12 Tienen - Grimde - Hakendover

AUTOBUS

# 592

	1 ▲	3 ▲	5 +	7 ▲	9 +	11	13	15	17	19	21 (1)
Tienen (Station) .....	6.30	7.15	7.22	7.33	8.00	8.30	9.00	9.30	10.00	10.30	11.00
Tienen (Glabek Pt) .....	6.34	7.18	7.27	7.37	8.04	8.34	9.04	9.34	10.04	10.34	11.04
Tienen (Kalkmarkt) .....	6.36	7.20	7.24	7.40	8.06	8.36	9.06	9.36	10.06	10.36	11.06
Tienen (Fabriek) .....	6.40	7.25	7.31	7.44	8.10	8.40	9.10	9.40	10.10	10.40	11.10
Grimde (Postkantoor) .....	6.41	7.24	7.31	7.44	8.11	8.41	9.11	9.41	10.11	10.41	11.11
Grimde (Bareel) .....	6.43	7.28	7.34	7.46	8.13	8.43	9.13	9.43	10.13	10.43	11.13
Grimde (Kerk) .....	6.45	7.27	7.33	7.45	8.15	8.45	9.15	9.45	10.15	10.45	11.15
Hakendover (Oud St.) .....		7.31	7.38	7.49							
	23 (2)	25 (1)	27 (2)	29 (1)	31	33 ▲	35	(3)	71	73 +	75
Tienen (Station) .....	11.00	11.30	11.45	12.00	12.30	13.00	13.30		20.30	21.00	21.30
Tienen (Glabek Pt) .....	11.04	11.34	11.49	12.04	12.34	13.04	13.34		20.34	21.04	21.34
Tienen (Kalkmarkt) .....	11.06	11.36	11.51	12.06	12.36	13.06	13.36		20.36	21.06	21.36
Tienen (Fabriek) .....	11.10	11.40	11.55	12.10	12.40	13.10	13.40		20.40	21.10	21.40
Grimde (Postkantoor) .....	Y	11.41	11.56	12.11	12.41	13.11	13.41		20.41	21.11	21.41
Grimde (Bareel) .....	11.14	11.43	11.58	12.13	12.43	13.13	13.43	(*)	20.43	21.13	21.43
Grimde (Kerk) .....	11.13	11.45		12.15	12.45	13.15	13.45			21.15	21.45
Hakendover (Oud St.) .....	11.18				12.48 +						
	2 ▲	4 ▲	6 ▲	8 ▲	10 ▲	12 +	14 ▲	16	18	20	22
Hakendover (Oud St.) .....	5.47	6.21	6.41	7.10	7.32	8.11	8.14	8.41	9.11	9.41	10.11
Grimde (Postkantoor) .....	5.50	6.24	6.44	7.14	7.35	8.14	8.17	8.44	9.14	9.44	10.14
Grimde (Bareel) .....	5.51	6.25	6.45	7.15	7.36	8.15	8.18	8.45	9.15	9.45	10.15
Grimde (Kerk) .....	5.53	6.27	6.47	7.17	7.38	8.17	8.20	8.47	9.17	9.47	10.17
Tienen (Fabriek) .....	5.56	6.34	6.51	7.21	7.45	8.21	8.24	8.51	9.21	9.51	10.21
Tienen (Kalkmarkt) .....	5.58	6.32	6.53	7.23	7.43	8.23	8.26	8.53	9.23	9.53	10.23
Tienen (Glabek Pt) .....	6.01	6.37	6.57	7.24	7.48	8.27	8.30	8.57	9.27	9.57	10.27
	24	26 (1)	28 (2)	30 (1)	32 (1)	34 (2)	36 ▲	38 +	40 ▲	42	44
Hakendover (Oud St.) .....	10.41	11.11	11.20	11.41	12.11	12.41	13.04	13.11	13.41	14.11	
Grimde (Postkantoor) .....	10.44	11.14	11.24	11.44	12.14	12.44	13.08	13.14	13.44	14.14	
Grimde (Bareel) .....	10.45	11.15	11.25	11.45	12.15	12.45	13.09	13.15	13.45	14.15	
Tienen (Fabriek) .....	10.47	11.17	11.27	11.47	12.17	12.47	13.11	13.17	13.47	14.17	
Tienen (Kalkmarkt) .....	10.51	11.21	11.31	11.51	12.21	12.51	13.15	13.21	13.51	14.21	
Tienen (Glabek Pt) .....	10.53	11.23	11.33	11.53	12.23	12.53	13.17	13.23	13.53	14.23	
Tienen (Station) .....	10.57	11.27	11.37	11.57	12.27	12.57	13.21	13.27	13.57	14.27	

## 12 Tienen - Grimde - Hakendover

592

## AUTOBUS

	46	48 ▲	50 +	52	(4)	78 ▲	80	82 +	84 ▲	86 +	88
<b>Hakendover</b> (Oud St.)		15.01	15.07			19.46					
Grimde (Postkantoor) ..	14.41	▼	▼	15.11		▼	20.11	20.41		21.11	21.41
Grimde (Bareel) .....	14.44	15.04	15.10	15.14		19.49	20.14	20.44	21.04	21.14	21.44
Grimde (Kerk) .....	14.45	15.05	15.11	15.15		19.50	20.15	20.45	21.05	21.15	21.45
Tienen (Fabriek) .....	14.47	15.07	15.13	15.17		19.52	20.17	20.47	21.07	21.17	21.47
Tienen (Kalkmarkt) .....	14.51	▼	▼	15.21	(★)	19.59	20.21	20.51	21.11	21.21	21.49
Tienen (Glabeek Pt) .....	14.53	15.12	15.17	15.23		19.57	20.23	20.53	21.13	21.23	21.53
<b>Tienen</b> (Station) .....	14.57	15.17	15.22	15.27		20.02	20.27	20.57	21.17	21.27	21.57

★ Bijkomende vertrekken (Lijn Tienen-St-Truiden) naar Grimde en Hakendover : ▲ 5.12 - ▲ 6.08 - ▲ 6.49 - ○ 8.29 - + 8.50 - ▲ 9.29 - ○ 10.29 - + 10.35 - ▲ 11.29 - 11.30 (dinsdags) - ○ 12.00 - 12.35 - 13.30 - ▲ 15.20 - + 15.35 - ▲ 16.03 - ▲ 16.30 - ▲ 17.30 - + 17.45 - ☒ 18.17 - ▲ 18.40 - + 20.10 - ▲ 20.30.

★ Doortochturen te Grimde (Kerk) van de autobussen uit St-Truiden : + 8.28 - ▲ 8.31 - ▲ 9.10 - + 10.18 - ▲ 10.47 - ○ 11.43 - + 12.06 - 12.18 (dinsdags) - ○ 12.26 - ▲ 13.10 (niet woensdags) - 13.15 (woensdags) - ▲ 13.18 - + 14.18 - ▲ 17.06 - + 17.23 - ☒ 17.44 - ▲ 18.18 - ☒ 18.48 - ▲ 19.04 - + 19.11 - ▲ 19.50 - + 21.18 - ▲ 21.40.

(1) Niet op dinsdag.

(2) Dinsdags.

(3) Tienen → Grimde (Kerk) : 14.00 - 14.30 - 15.00 - 15.30 - 16.00 - 16.30 - 17.00 - ☒ 17.30 - ☒ 17.35 (- → Hakendover) - 18.00 - ☒ 18.17 - 18.30 - ☒ 19.00 - ☒ 19.15 - 19.30 - 20.00.

(4) Grimde (Oude Kerk) → Tienen : 15.41 - 16.11 - 16.41 - 17.11 - + 17.41 - ☒ 17.51 (Hakendover) - 18.11 - Grimde (Bareel) - 18.41 - + 19.11 - ☒ 19.26 - 19.41.

## 17-17 Leuven - Bierbeek - Honsem - Meldert

593

## AUTOBUS

	1 ☒	3 ▲	5 ▲	7 ▲(1) (2)	9 (3)	11 ▲(4)	13 +	15 (3)	17 ▲(4)	19 (3)
<b>Leuven</b> (Station) .....	5.45	6.13	6.35	7.05	8.18	8.18	8.45	10.20	10.45	11.00
Leuven (Fochplein) .....		▼	6.38	7.08	8.21	8.21	8.48	10.23	10.48	11.03
Leuven (Parkpoort) .....		6.18	6.42	7.12	8.25	8.25	8.52	10.27	10.52	11.07
Haasrode (Dorp) .....		6.25	6.49	7.19	8.32	8.32	8.59	10.34	10.59	11.14
Bierbeek (Kerk) .....		6.29	6.53		8.36	8.36	9.03	10.38	11.03	11.18
Opvelp (Kruispunt) .....		6.34	6.58		8.41	8.41	9.08		11.08	11.24
Neervelp (Kruispunt) .....			7.01			8.44			11.11	11.28
Neervelp (Kapel) .....			7.02			▼			▼	▼
Bierbeek (Brempt) .....			▼			8.51			11.18	11.35
Opvelp (Gemeenteh.) .....		6.35	7.07		8.42		9.09			
Honsem (W. n. Wil.) .....		6.38	7.10		8.45		9.12			
Meldert (Kerk) .....		6.41	7.13		8.48		9.15			
<b>Meldert</b> (Oud Station) .....			7.16							
<b>Tienen</b> (Station) .....			7.39							

	21 +	23 (5)	25 (3)	27 ▲	29 ○	31 +	33 ☒	35 (7)	37 ▲	39 ☒
<b>Leuven</b> (Station) .....	11.45	11.45	12.10	12.15	14.05	14.45	15.00	15.53	16.05	17.25
Leuven (Fochplein) .....	11.48	School	12.13	12.18	14.08	14.48	15.03	School	16.08	17.28
Leuven (Parkpoort) .....	11.52	Heverl.	12.18	12.24	14.12	14.52	15.07	Heverl.	16.14	17.33
Haasrode (Dorp) .....	11.59	12.19	12.25	12.31	14.19	14.59	15.14	16.29	16.21	17.40
Bierbeek (Kerk) .....	12.03	12.24		12.36	14.23	15.03	15.18	16.34	16.26	
Opvelp (Kruispunt) .....	12.08	12.30		12.42	14.28	15.08	15.23	16.40	16.32	
Neervelp (Kruispunt) .....		12.33		12.46	14.31		15.26	16.43	16.36	
Neervelp (Kapel) .....				12.47	▼			▼	16.37	
Bierbeek (Brempt) .....		12.41		▼	14.38		15.33	16.51	▼	
Opvelp (Gemeenteh.) .....	12.09			12.52		15.09			16.42	
Honsem (W. n. Wil.) .....	12.12	(Loveni.)		12.56		15.12		(Loveni.)	16.45	
Meldert (Kerk) .....	12.15	Centr.		12.59		15.15		Centr.	16.49	
<b>Meldert</b> (Oud Station) .....	12.18	12.51)		13.02				17.01)	16.52	
<b>Tienen</b> (Station) .....				13.30						



## AUTOBUS

	41 +	43 +	45 +	47 +					
Leuven (Station) .....	17.45	17.55	18.45	20.45					
Leuven (Fochplein) .....	17.48	17.58	18.48	20.48					
Leuven (Parkpoort) .....	17.52	18.02	18.52	20.52					
Haasrode (Dorp) .....	17.59	18.09	18.59	20.59					
Bierbeek (Kerk) .....	18.03	18.14	19.03	21.03					
Opvelp (Kruispunt) .....	18.08	18.20	19.08	21.08					
Neervelp (Kruispunt) .....		18.24	19.11						
Neervelp (Kapel) .....		18.25							
Bierbeek (Brempst) .....	↓		19.18	↓					
Opvelp (Gemeenteh.) .....	18.09	18.30		21.09					
Honsem (W. n. Wil.) .....	18.12	18.33		21.12					
Meldert (Kerk) .....	18.15	18.36		21.15					
Meldert (Oud Station) .....	18.18	18.39							
Tienen (Station) .....	18.52	19.04							

	2 +	4 +	6 +	8 +	10 +	12 +	14 +	16 +	18 +	20 +
Tienen (Station) .....										
Meldert (Oud Station) .....					Loveni. (Centr.)	7.24				
Meldert (Kerk) .....			6.43		(7.15)	7.27			8.50	9.20
Honsem (W. n. Wil.) .....			6.46			7.30			8.53	9.23
Opvelp (Gemeenteh.) .....			6.50			7.34			8.56	9.26
Bierbeek (Brempst) .....	6.08				7.25	7.40	8.53		9.07	
Neervelp (Kapel) .....	↓		6.55		7.40	7.41	9.00		9.14	↓
Neervelp (Kruispunt) .....	6.15		6.56		7.33	7.45	9.03		9.18	9.27
Opvelp (Kruispunt) .....	6.19		6.59		7.36	7.45	9.08		9.24	9.32
Bierbeek (Kerk) .....	6.24		7.05		7.42	7.51	9.12	9.20	9.29	9.36
Haasrode (Dorp) .....	6.28	7.06	7.11		7.47	7.57	9.19	9.27	9.36	9.43
Leuven (Parkpoort) .....	6.34	7.12	7.18	7.43	School Heverl.	8.04	9.19	9.27	9.36	9.43
Leuven (Mgr Ladeuze) .....	↓	7.17	7.23	7.47		8.09	9.23	9.32	9.41	9.47
Leuven (Station) .....	6.40	7.20	7.26	7.50	8.18	8.12	9.26	9.35	9.44	9.50

	22 (3)	24 +	26 (3)	28 +	30 +	32 +	34 +	36 +	38 +	40 +
Tienen (Station) .....				12.20	(5)12.50				16.30	
Meldert (Oud Station) .....				12.47	13.15				16.59	18.20
Meldert (Kerk) .....				12.50	13.18		15.20		17.02	18.23
Honsem (W. n. Wil.) .....				12.53	13.21		15.23		17.05	18.26
Opvelp (Gemeenteh.) .....				12.56	13.25		15.26		17.09	18.29
Bierbeek (Brempst) .....		11.20	11.35			14.40		15.35		
Neervelp (Kapel) .....		↓			13.30	14.47	↓	15.42	↓	17.14
Neervelp (Kruispunt) .....		11.27			13.31	14.50	↓	15.45	↓	17.15
Opvelp (Kruispunt) .....		11.30			12.57	13.34	15.27	15.45		17.18
Bierbeek (Kerk) .....	10.40	11.35		13.02	13.40	14.55	15.32	15.50		17.24
Haasrode (Dorp) .....		11.39		13.06	13.45	14.59	15.36	15.54		17.29
Leuven (Parkpoort) .....		11.46		13.13	13.51	15.06	15.43	16.01		17.35
Leuven (Mgr Ladeuze) .....	↓	11.50	Via Loveni. (Centrum)	13.17	13.55	15.10	15.47	16.05	↓	18.50
Leuven (Station) .....	10.55	11.53	11.57	13.20	13.58	15.13	15.50	16.08	17.40	18.53

	42 +	44 +	46 +						
Tienen (Station) .....									
Meldert (Oud Station) .....	18.46								
Meldert (Kerk) .....	18.49		21.20						
Honsem (W. n. Wil.) .....	18.52		21.23						
Opvelp (Gemeenteh.) .....	18.55		21.26						
Bierbeek (Brempst) .....		19.20							
Neervelp (Kapel) .....	19.00	↓							
Neervelp (Kruispunt) .....	19.01	19.27	↓						
Opvelp (Kruispunt) .....	19.04	19.30	21.27						
Bierbeek (Kerk) .....	19.09	19.35	21.32						
Haasrode (Dorp) .....	19.13	19.39	21.36						
Leuven (Parkpoort) .....	19.19	19.46	21.43						
Leuven (Mgr Ladeuze) .....	19.23	19.50	21.47						
Leuven (Station) .....	19.26	19.53	21.50						

(1) Op vrijdag en op schooldagen.

(2) Rijdt tot **Vaalbeek** (Dorp).

(3) Alleen op vrijdag.

(4) Niet op vrijdag.

(5) Op woensdag en zaterdag, schooldagen.

(6) Rijdt via Philipsfabrieken, doortocht 17.36.

(7) Rijdt op maandag, dinsdag, donderdag en vrijdag, schooldagen.

# N.V. PAENHUYSEN-MAYA

**CENTRALE VERWARMING**  
RADIATOREN - KONVEKTOREN - STRALING

**WARME LUCHT**  
VENTILATIE - KLIMAATREGELING

*In huizen, Villa's, Buildings, Scholen, Klinieken, Fabrieken, enz.  
Meer dan 1500 referenties*

**SLIKSTEENVEST 45-47 - 3300 TIENEN - TEL. (016) 837.21 (3 LIJNEN)**

PERMANENTE DEPANNAGEDIENST NA VERKOOP

## kolen - mazout **DE HOORN VAN LEUVEN N.V.**

Vaartstraat, 3 - 3000 LEUVEN - TEL. (016) 235.55 - 318.88

Kolen en **stookolie** voor centrale verwarming  
Wij waarborgen : Gewicht - Minimum aan gruis  
De kolen worden gezeefd met speciale installatie

# V I T O      I N T E R N A A T E X T E R N A A T



VRIJ INSTITUUT VOOR TECHNISCH ONDERWIJS  
**WAAIBERG 93, 3300 TIENEN - TEL. (016) 82.815**  
**ALLE AFDELINGEN LEVEREN OFFICIELE DIPLOMA'S**  
**Hoger Secundair Technisch-Lager Secundair Technisch**  
Afdeling Elektro-Mechanica-Elektronica (A 2) Afdeling Mechanica -  
Afdeling Elektriciteit - Afdeling Hout (A 3)  
Lager Secundair Beroep (A 4) Afdeling Mechanica  
Specialisatiejaar : Mechanische Constructies  
**VITO : DE SCHOOL MET TOEKOMST**

	1 ▲	3 ● (8)	3a +	5 ● (2)	7 ▲ (10)	9 ●	11 (1)	13	15	17 + (3)	19 (6)
Leuven (Station) .....	5.58	6.25			7.25		8.20	9.30	11.30	13.30	(13.39)
Leuven (Fochplein) .....	6.01	6.28			7.28		8.23	9.33	11.33	13.33	13.35
Korbeek (Br. Hoeve) .....	6.07	6.34			7.34		8.29	9.39	11.39	13.39	
Lovenioel (Centr.) .....	6.13	6.40			7.40		8.35	9.45	11.45	13.45	
Pellenberg (Dorp) .....	6.18	6.45			7.50		8.40	9.50	11.50	13.55	
Lubbeek (Dorp) .....	6.24	7.05			7.58		8.48	9.58	11.58	14.03	14.03
Binkom (In den Haan) .....	6.30	7.10	7.40		8.04		8.54	10.04	12.04	14.09	14.08
Boutersem (Kerkom D.) .....	6.36			7.46							
Binkom (Stw. Attenr.) .....	6.38	7.13	7.43	7.48	8.07		9.16	10.07	12.07	14.12	
Kumtich (Vis. Waterstr.) .....	6.44	7.19	7.49	7.55	8.13	8.16	9.22	10.13	12.13	14.18	Tielt via
Tienen (Gr. Markt) .....	6.52	7.27	7.57	8.05	8.22	8.25	9.36	10.22	12.22	14.27	Tielt via
Tienen (Station) .....	6.55	7.30	8.00		8.25	8.28	9.39	10.25	12.25	14.30	Tielt via

	21 ▲ (4)	23 +	25 ▲ (8) DIR	27 +	29 ● (5) DIR	31 ■	33 ○	35 ▲	37 +	39 ▲	41 +
Leuven (Station) .....	13.35	15.30	16.30	17.35	17.40	(17.49)	17.40	18.40	19.30	19.35	21.30
Leuven (Fochplein) .....	13.38	15.33	16.33	17.38	17.43	17.45	17.43	18.43	19.33	19.38	21.33
Korbeek (Br. Hoeve) .....	13.44	15.39	16.39	17.44	17.49		17.49	18.49	19.39	19.44	21.39
Lovenioel (Centr.) .....	13.50	15.45	16.45	17.50	17.55		17.55	18.55	19.45	19.50	21.45
Pellenberg (Dorp) .....	13.55	15.50	16.50	17.55	18.00		18.00	18.59	19.49	19.54	21.49
Lubbeek (Dorp) .....	14.03	15.58	17.08	18.03	18.08	18.08	18.08	19.06	19.56	20.01	21.56
Binkom (In den Haan) .....	14.09	16.04	17.14	18.09		18.13	18.14	19.11	20.01	20.06	22.01
Boutersem (Kerkom D.) .....	14.16				18.16		18.21				
Binkom (Stw. Attenr.) .....	14.18	16.07	17.17	18.12	18.19		18.23	19.14	20.04	20.09	22.04
Kumtich (Vis. Waterstr.) .....	14.24	16.13	17.23	18.18	18.25	17.38 Philips	18.29	19.19	20.09	20.14	22.09
Tienen (Gr. Markt) .....	14.33	16.22	17.32	18.27	18.33		18.37	19.27	20.17	20.22	22.17
Tienen (Station) .....	14.36	16.25	17.35	18.30	18.36		18.40	19.30	20.20	20.25	22.20

	2 ▲	4 ■ Assent via Meensel Philips 7.24	6 ○ Assent via Meensel	8 ▲ (5)	10 ▲	12	14	16 (1)	18 ■ Tielt via Meensel	20 ● (2)(6)	22
Tienen (Station) .....	6.20			6.36	7.05	8.30	10.30	11.10		12.27	12.30
Tienen (Gr. Markt) .....	6.23			6.39	7.08	8.33	10.33	11.13		12.33	12.33
Kumtich (Vis. Waterstr.) .....	6.32			6.48	7.17	8.42	10.42	11.27		12.42	12.42
Boutersem (Kerkom D.) .....	6.38			6.57	7.23	8.48	10.48	11.36		12.54	12.54
Binkom (Stw. Attenr.) .....	6.41	6.51	6.51	7.26	7.26	8.51	10.51	11.52	12.48	12.52	12.51
Binkom (In den Haan) .....	6.47	6.56	6.56	7.05	7.32	8.57	10.57	12.01	12.52		12.57
Lubbeek (Dorp) .....	6.47			7.13	7.40	9.05	11.05	12.09			13.05
Pellenberg (Dorp) .....	6.55			7.18	7.45	9.10	11.10	12.14			13.10
Lovenioel (Centr.) .....	7.00			7.24	7.51	9.16	11.16	12.20			13.16
Korbeek (Br. Hoeve) .....	7.06			7.24	7.51	9.16	11.16	12.20			13.16
Leuven (Mgr Ladeuze) .....	7.12	(7.20)	(7.25)	(7.36)	7.57	9.22	11.22	12.26	(13.18)		13.22
Leuven (Station) .....	7.15	7.16	7.21	7.33	8.00	9.25	11.25	12.29	13.14		13.25

	24 +	26 ● (2)(7)	28 ▲	28a ● (7)(9)	30 +	32 ▲	34 +	36 ▲	38	40 +
Tienen (Station) .....	14.30	16.00	16.26	16.26	16.35	17.40	18.30	18.40	20.30	22.20
Tienen (Gr. Markt) .....	14.33	16.03	16.32	16.30	16.38	17.43	18.33	18.43	20.33	22.23
Kumtich (Vis. Waterstr.) .....	14.42	16.11	16.41	16.38	16.47	17.52	18.42	18.51	20.41	22.31
Boutersem (Kerkom D.) .....			16.49			18.00				
Binkom (Stw. Attenr.) .....	14.48	16.22	16.53		16.53	18.04	18.48	18.56	20.46	22.36
Binkom (In den Haan) .....	14.51		16.56		16.56	18.07	18.51	18.59	20.49	22.39
Lubbeek (Dorp) .....	14.57		17.02		17.02	18.12	18.57	19.04	20.54	
Pellenberg (Dorp) .....	15.05		17.10		17.10	18.20	19.05	19.11	21.01	
Lovenioel (Centr.) .....	15.10		17.15		17.15	18.25	19.10	19.15	21.05	
Korbeek (Br. Hoeve) .....	15.16		17.21		17.21	18.32	19.16	19.21	21.11	
Leuven (Mgr Ladeuze) .....	15.22		17.27		17.27	18.36	19.22	19.27	21.17	
Leuven (Station) .....	15.25		17.30		17.30	18.39	19.25	19.30	21.20	

## — Aansluitingspunt.

DIR : Regime DIRECT : Plaatselijk verkeer niet toegestaan tussen Leuven (Station) en Lovenioel (Centrum).

- (1) Alleen op dinsdag. Rijdt via Boutersem (Boskouterstraat) 9.03-11.46, Vissenaeken (St-Pieter) 9.24 - 11.25 en St-Maartens 9.28 - 11.21.  
 (2) Via Wever (Kerk) 7.53 - 12.45 (woensdag en zaterdag) 16.15 (niet woensdag en zaterdag).  
 (3) Rijdt langs Pellenberg (Kliniek) 13.49.

- (4) Op woensdag en zaterdag tijdens schoolperiode rijdt van Lubbeek (Dorp) via Kalenberg naar Kerkom (Dorp) en wordt met 5 min. vervoerd tussen Kerkom (Dorp) en Tienen.  
 (5) Rijdt via Lubbeek (Kalenberg) 7.01 en 18.13.  
 (6) Op woensdag en zaterdag.  
 (7) Niet op woensdag en zaterdag.  
 (8) Via Lubbeek (Heide).  
 (9) Rijdt via Glabbeek en Bunsbeek.  
 (10) Via Pellenberg Kliniek.

# Tienen - Wever - Attenrode

MARKTAUTOBUS OP DINSDAG

# 594

AUTOBUS

10.55	↑ Tienen (Station) .....	A	
11.05	↓ Tienen (Markt) .....	↑	8.30
11.09	↓ Vissenaken (Weg op Wever) .....	↑	8.20
11.15	↓ Wever (Kerk) .....	↑	8.16
11.15	↓ Aattenrode .....	↓	8.10

# 10 - 10

# Leuven - Aarschot

# 2 Holsbeek - Leuven - Heverlee (Egenhoven)

# 596

AUTOBUS

N.M.V.B. en Exploitant : Van Mullem, P.V.B.A.  
Leuvensesteenweg, 261, Boutersem - Tel. (016) 731.46

	1 ⊗ (1)	3 ⊗ (1)	5 ⊗ (1)	7 ⊗ (1)	9 ⊗ (1)	11 ⊗ (1)	13 ⊗ (1)	15 ⊗ (1)	17 ⊗ (1)	19 ⊗ (1)
Aarschot (Station) .....				6.29			7.10		8.40	
Aarschot (Grote Markt) .....				6.33			7.14		8.44	
Nieuwrode (Kerk) .....				6.45			7.29		8.56	
St-Pieters-Rode (Kerk) .....				6.50			7.34		9.01	
Kortrijk-Dutsel (Kerk) .....				6.55			7.39		9.04	
Holsbeek (Gemeentehuis) .....	5.55	6.29	6.59	7.03	7.26	7.50	7.47	8.14	9.14	10.14
Kessel-Lo (Bergstraat) .....	6.01	6.35	7.05	7.18	7.32	7.56	8.01	8.20	9.20	10.20
Leuven (Vaartbrug) .....	↓	↓	↓	↓	↓	↓	↓	↓	↓	↓
Leuven (Station) .....	6.11	6.46	7.17	7.23	7.44	8.08	8.06	8.32	9.32	10.32
Leuven (Fochplein) .....	6.14	6.50	7.21		7.48	8.12	8.10	8.36	9.36	10.36

	21 ⊗ (1)	23 ⊗ (1)	25 ⊗ (1)	27 ⊗ (1)	29 ⊗ (1)	31 ⊗ (1)	33 ⊗ (1)	35 ⊗ (1)	37 ⊗ (1)	39 ⊗ (1)
Aarschot (Station) .....	10.40		12.40		14.40			16.11		
Aarschot (Grote Markt) .....	10.44		12.44		14.44			16.15		
Nieuwrode (Kerk) .....	10.56		12.56		14.56	15.25		16.30		
St-Pieters-Rode (Kerk) .....	11.01		13.01		15.01	15.30		16.35		
Kortrijk-Dutsel (Kerk) .....	11.04		13.04		15.04	15.33		16.38		
Holsbeek (Gemeentehuis) .....	11.14	12.14	13.14	14.14	15.14	15.41	16.14	16.46	16.50	17.14
Kessel-Lo (Bergstraat) .....	11.20	12.20	13.30	14.20	15.20	15.47	16.20	16.52	16.56	17.20
Leuven (Vaartbrug) .....	↓	↓	↓	↓	↓	↓	↓	↓	↓	↓
Leuven (Station) .....	11.32	12.32	13.32	14.32	15.32	15.59	16.32	17.04	17.08	17.32
Leuven (Fochplein) .....	11.36	12.36	13.36	14.36	15.36	16.03 (3)	16.36	17.08	17.12	17.36

	41 ⊗ (1)	43 ⊗ (1)	45 ⊗ (1)	47 ⊗ (1)	49 ⊗ (1)	51 ⊗ (1)	53 ⊗ (1)	55 ⊗ (1)	57 ⊗ (1)
Aarschot (Station) .....	16.40		17.34			18.40	19.40		
Aarschot (Grote Markt) .....	16.44		17.38			18.44	19.44		
Nieuwrode (Kerk) .....	16.56		17.50			18.56	19.56		
St-Pieters-Rode (Kerk) .....	17.01		17.54			19.01	20.01		
Kortrijk-Dutsel (Kerk) .....	17.04		17.57			19.04	20.04		
Holsbeek (Gemeentehuis) .....	17.14	17.48	18.03	18.14	19.14	19.14	20.14	21.14	22.44
Kessel-Lo (Bergstraat) .....	17.20	17.54	18.09	18.20	19.20	19.20	20.20	21.20	22.50
Leuven (Vaartbrug) .....	↓	↓	↓	↓	↓	↓	↓	↓	↓
Leuven (Station) .....	17.32	18.06	18.21	18.32	19.31	19.31	20.31	21.31	23.00
Leuven (Fochplein) .....	17.36	18.10		18.36	19.35	19.35	20.35	21.35	23.03

10 - 10

2

# Leuven - Aarschot

## Holsbeek - Leuven - Heverlee (Egenhoven)

596

AUTOBUS

N.M.V.B. en Exploitant : Van Mullem, P.V.B.A.  
Leuvensesteenweg, 261, Boutersem - Tel. (016) 731.46

	2	4	6	8	10	12	14	16	18	20
	⊗	⊗	⊗	⊗	⊗	⊗	⊗	⊗	⊗	⊗
Leuven (Fochplein).....		6.06	7.03		7.25	7.48	8.48	(2)	(2)	(2)
Leuven (Station).....	5.37	6.10	7.07	7.25	7.29	7.52	8.52	9.52	10.52	11.52
Leuven (Vaartbrug).....		↓	↓		↓	↓	↓	↓	↓	↓
Kessel-Lo (Bergstraat).....	5.48	6.21	7.19	7.37	7.41	8.04	9.04	10.04	11.04	12.04
Holsbeek (Gemeentehuis).....	5.54	6.27	7.25	7.43	7.47	8.10	9.14	10.10	11.14	12.10
Kortrijk-Dutsel (Kerk).....				7.50			9.21			11.21
St-Pieters-Rode (Kerk).....				7.54			9.24			11.24
Nieuwrode (Kerk).....				8.00			9.29			11.29
Aarschot (Grote Markt).....				8.15			9.41			11.41
Aarschot (Station).....				8.19			9.45			11.45

	22	24	26	28	30	32	34	36	38	40
	⊗	⊗	⊗	⊗	⊗	⊗	⊗	⊗	⊗	⊗
Leuven (Fochplein).....	(4)	●	(2)	(2)	(2)	(2)	(3)	(2)	(2)	(2)
Leuven (Station).....	12.25	12.25	12.48	13.48	14.48	15.48	16.10	16.24	16.48	16.48
Leuven (Vaartbrug).....	↓	↓	↓	↓	↓	↓	↓	↓	↓	↓
Kessel-Lo (Bergstraat).....	12.42	12.42	13.04	14.04	15.04	16.04	16.27	16.40	17.04	17.04
Holsbeek (Gemeentehuis).....	12.48	12.48	13.14	14.10	15.14	16.10	16.33	16.46	17.10	17.14
Kortrijk-Dutsel (Kerk).....	12.55	12.55	13.21		15.21		16.40			17.21
St-Pieters-Rode (Kerk).....	12.58	12.58	13.24		15.24		16.43			17.24
Nieuwrode (Kerk).....	13.03	13.03	13.29		15.29		16.48			17.29
Aarschot (Grote Markt).....		13.15	13.41		15.41		17.00			17.41
Aarschot (Station).....		13.19	13.45		15.45		17.04			17.45

	42	44	46	48	50	52	54	56	58
	⊗	⊗	⊗	⊗	⊗	⊗	⊗	⊗	⊗
Leuven (Fochplein).....	17.10	17.24	17.48		18.48	18.48	19.47	(2)	(2)
Leuven (Station).....	17.15	17.28	17.52	18.20	18.52	18.52	19.51	20.51	22.21
Leuven (Vaartbrug).....	17.19	↓	↓	↓	↓	↓	↓	↓	↓
Kessel-Lo (Bergstraat).....	17.28	17.40	18.04	18.32	19.04	19.04	20.02	21.02	22.32
Holsbeek (Gemeentehuis).....	17.34	17.46	18.10	18.38	19.10	19.14	20.14	21.08	22.38
Kortrijk-Dutsel (Kerk).....	17.41			18.45			20.20		
St-Pieters-Rode (Kerk).....	17.44			18.48			20.23		
Nieuwrode (Kerk).....	17.49			18.53			20.27		
Aarschot (Grote Markt).....	18.01			19.05			20.37		
Aarschot (Station).....	18.05			19.09			20.40		

## — Aansluiting.

- (1) Rijdt tot Heverlee (Ter Elst of Egenhoven Kerk of Campus) - zie lijn 2.
- (2) Vertrekt te Heverlee (Ter Elst of Egenhoven Kerk of Campus) - zie lijn 2.
- (3) Niet tijdens de schoolvakantie, noch op woensdag.
- (4) Woensdag, schooldag.

**POUR TOUS VOS RENSEIGNEMENTS**

**VOOR UW INLICHTINGEN**

RUE BARA, 105-107

BARASTRAAT, 105-107

1070 BRUXELLES

1070 BRUSSEL

**Tel. (02) 21.00.07**

# RIJKSMIDDELBARESCHOOL

6, GLABBEEKSE STWG. - 3210 ST.-JORIS-WINGE - TELEFOON 64.532

## VOOR JONGENS EN MEISJES

**AFDELINGEN :** Kleuterafdeling — Voorbereidende afdeling - Middelbare - Technische en beroepsafdelingen (A3, C1, A4, C3).  
**VOORDELEN :** Regelmatig onderwijs — Verzorgde opvoeding — leerlingenvervoer — Uitreiking van staatsdiploma's, brevetten en getuigschriften.

GOEDKOPE MAALTIJDEN EN TALRIJKE ANDERE MATERIËLE VOORDELEN.

VERDELER MOBIL MAZOUT VOOR VERWARMING

## André Celis

STAATSBAAN, 81 LUBBEK (3212) TEL. (016) 64.041

SNELLE EN VERZORGDE LEVERING UIT VOORRAAD

KONTROLE DOOR GEIJKTE LITERTELLER EN  
TICKETPRINTER

VOOR  
KWALITEITSMEUBELN,  
WAARONDER  
AANBOUWKEUKENS  
OP MAAT  
EN GANS  
IN PANALUXE

*steeds één adres*

## SERRE FRANS

Tieltseweg, 274 - Rillaar (3250)

Telefoon (016) 571.48 Aarschot

LAAGSTE PRIJZEN, MAAR KWALITEIT

## AUTOBUS

	1 ↗	3 ↗	5 ↗	7 (4)	9 (4) (8)	11 (10) (12)	13 +	15 ↗	17 (7)	19 (4)
Aarschot (Station)			6.23	7.15	7.16	7.25				8.20
Aarschot (Gr. Markt)			6.27	7.19	7.18	7.29				8.24
Rillaar (Kerk)		6.00	6.36	7.27	D	7.36	7.38			8.34
Boekhouste Molen		6.05	6.40	7.32	R	7.39	7.42			8.39
Houwaart (Gem. Huis)										
Tielt (Berg)	5.19	6.09	6.44	7.36		7.42	7.44			8.43
Tielt (Keulenstr.)	5.22	6.12	6.47			7.44	7.46			8.47
Tielt (Stelplaats)	5.25	6.15	6.50			7.47	7.49			
Tielt (Woubeek)	5.26	6.16	6.53				7.50			
Winge (Stwg Glab.)	5.29	6.19	6.58				7.53			
Kiezegem (Kerk)		6.22								
Meensel (Oud Station)	5.32		7.01				7.56			
Attenrode		6.28								
Kapellen (Oud Station)	5.38	6.33	7.07				8.00	7.57		8.44
Glabbeek (Vredeger.)	5.43	6.38	7.12				8.04	8.02		8.49
Bunsbeek (Kerk)	5.48	6.43	7.17				8.08	8.07		8.54
Tienen (Glab. Pt)	5.54	6.49	7.23				8.12	8.13		9.00
Tienen (Gr. Markt)	5.56	6.51	7.26				8.14	8.16		9.03
Tienen (Station)	5.59	6.54	7.30				8.17	8.19		9.06
	21 ↗	23 +	25 (4)	27 (4)	29 ↗	31 (4)	33 (4)	35 +	37 ↗	39 (13)
Aarschot (Station)	8.35	9.27	9.35	10.20		11.20	11.20			12.05
Aarschot (Gr. Markt)	8.39	9.31	9.39	10.24		11.24	11.24			12.09
Rillaar (Kerk)	8.47	9.38	9.49	10.33		11.33	11.33	11.38		12.16
Boekhouste Molen	8.51	9.42	9.54	10.38		11.38	11.38	11.42		12.20
Houwaart (Gem. Huis)								11.45		12.27
Tielt (Berg)	8.54	9.44	9.58	10.42		11.42	11.44	11.44		12.37
Tielt (Keulenstr.)	8.56	9.46	10.00	10.45		11.45	11.46	11.46		12.47
Tielt (Stelplaats)	8.59	9.49		10.48		11.48	11.49	11.49		12.50
Tielt (Woubeek)	9.00	9.50			10.50		11.50	11.50		
Winge (Stwg Glab.)		9.53			10.53					
Kiezegem (Kerk)	9.03						11.53	11.53		
Meensel (Oud Station)	9.06						11.56	11.56		
Attenrode	9.09	9.56			10.56		11.59	11.59		
Kapellen (Oud Station)	9.13	10.00			11.00		12.03	12.03		12.14
Glabbeek (Vredeger.)	9.17	10.04			11.04		12.07	12.07		12.18
Bunsbeek (Kerk)	9.21	10.08			11.08		12.11	12.11		12.22
Tienen (Glab. Pt)	9.25	10.12			11.12		12.15	12.15		12.26
Tienen (Gr. Markt)	9.27	10.14			11.14		12.17	12.17		12.28
Tienen (Station)	9.30	10.17			11.17		12.20	12.20		12.31
	41 (4)	43(14) (4)(9)	45 (9)	47 (9)	49 +	51 ↗	53 +	57 ●(5)	59 ●(5)	61 ↗
Aarschot (Station)	12.15	12.20	12.20	13.15	13.27				16.05	16.50
Aarschot (Gr. Markt)	12.19	12.24	12.24	13.19	13.31				16.09	16.54
Rillaar (Kerk)	12.28	12.33	12.33	13.26	13.38		15.38		16.16	17.04
Boekhouste Molen	12.33	12.38	12.38	13.30	13.42		15.42		16.16	17.09
Houwaart (Gem. Huis)								16.19	16.26	
Tielt (Berg)	12.37	12.42	12.59	13.32	13.44		15.44		16.22	17.13
Tielt (Keulenstr.)	12.47	12.45	13.02	13.42	13.46		15.46		16.27	17.16
Tielt (Stelplaats)	12.50	12.48	13.05	13.44	13.49		15.49		16.29	17.20
Tielt (Woubeek)					13.50	14.50	15.50			17.20
Winge (Stwg Glab.)					13.53	14.53	15.53			17.23
Kiezegem (Kerk)						14.56				
Meensel (Oud Station)					13.56	14.59	15.56			17.26
Attenrode										
Kapellen (Oud Station)					14.00	15.03	16.00			17.32
Glabbeek (Vredeger.)					14.04	15.07	16.04			17.37
Bunsbeek (Kerk)					14.08	15.11	16.08			17.42
Tienen (Glab. Pt)					14.12	15.15	16.12			17.48
Tienen (Gr. Markt)					14.14	15.17	16.14			17.51
Tienen (Station)					14.17	15.20	16.17			17.55

INDIEN U BELANG STELT IN DE EXPLOITATIE VAN DE N.M.V.B.  
 abonneer u dan op « ONZE BUURTSPORWEGEN »  
 Wetenschapstraat, 14 - 1040 Brussel - Tel. (02) 11.59.90

	63 ● (5)	65 +	67 ☒	69 ☒	71 ☒	73 +	75 +	77 ☒		
Aarschot (Station) .....				18.22	19.19	19.26				
Aarschot (Gr. Markt) .....				18.26	19.23	19.30				
Rillaar (Kerk) .....				18.36	19.30	19.37				
Boekhoutse Molen .....	17.09	17.41		18.41	19.34	19.41				
Houwaart (Gem. Huis) .....	17.17									
Tielt (Berg) .....		17.43		18.45	19.36	19.43				
Tielt (Keulenstr.) .....		17.45		18.48	19.38	19.45				
Tielt (Stelplaats) .....		17.48		18.52	19.41	19.48				
Tielt (Stelplaats) .....		17.49	18.13	18.55		19.50	20.50			
Tielt (Woubeek) .....						19.53	20.53			
Wingze (Stwg Glab.) .....		17.52	18.16	18.58						
Kiezegem (Kerk) .....		17.55	18.19	19.01						
Meensel (Oud Station) .....		17.59	18.22	19.04		19.56	20.56			
Attenrode .....										
Kapellen (Oud Station) .....		18.02	18.26	19.10		20.00	21.00	21.30		
Glabbeek (Vredeger.) .....		18.06	18.30	19.15		20.04	21.04	21.33		
Bunsbeek (Kerk) .....		18.10	18.34	19.20		20.08	21.08	21.37		
Tienen (Glab. Pt) .....		18.14	18.38	19.24		20.12	21.12	21.40		
Tienen (Gr. Markt) .....		18.16	18.40	19.28		20.14	21.14	21.42		
Tienen (Station) .....		18.19	18.43	19.31		20.17	21.17	21.45		

	2 ☒	4 ☒	6 (4)	8 ☒	10 (4)	12 (8) (4)	14 ☒ (1)	16 ☒ ●	18 +	20 (4)	22 ☒
Tienen (Station) .....				6.15					8.22		8.29
Tienen (Gr. Markt) .....				6.18					8.25		8.33
Tienen (Glab. Pt) .....				6.21					8.27		8.36
Bunsbeek (Kerk) .....				6.25					8.31		8.41
Glabbeek (Vredeger.) .....				6.29					8.35		8.45
Kapellen (Oud Station) .....				6.33					8.39		8.49
Attenrode .....											
Meensel (Oud Station) .....				6.39					8.43		8.53
Kiezegem (Kerk) .....			Via Rest-Heuvel	6.43							
Wingze (Stwg Glab.) .....				6.46							
Tielt (Woubeek) .....				6.50					8.46		8.56
Tielt (Stelplaats) .....				6.51					8.49		8.59
Tielt (Keulenstr.) .....	5.30	5.45	6.43	6.51			7.50		8.50		
Tielt (Berg) .....	5.33	5.48	6.46	6.53			7.52		8.53	8.50	
Houwaart (Gem. Huis) .....	5.36	5.51	6.55	6.56	7.45			8.10	8.55	9.00	
Boekhoutse Molen .....	5.40	5.55	6.59	6.59	7.49	7.30	D	8.13	8.57	9.04	
Rillaar (Kerk) .....	5.44	5.59	7.03	7.06	7.53	7.44	I	8.17	9.01	9.09	
Aarschot (Gr. Markt) .....	5.54		7.11	7.13	8.01	7.51	R	8.21	9.08	9.19	
Aarschot (Station) .....	5.58		7.15	7.16	8.05	7.54	8.10	8.24	9.12	9.23	

	24 (4)	26 ☒ (10)	28 (4)	30 ☒	32 (4)	34 +	36 (7)	38 (4)	40 (11)	42 ☒ (2)	44 +
Tienen (Station) .....				10.15		10.19	11.05			12.15	12.22
Tienen (Gr. Markt) .....				10.18		10.22	11.12			12.19	12.25
Tienen (Glab. Pt) .....				10.21		10.24	11.17			12.22	12.27
Bunsbeek (Kerk) .....				10.25		10.28	11.23			12.28	12.31
Glabbeek (Vredeger.) .....				10.29		10.32	11.28			12.33	12.35
Kapellen (Oud Station) .....				10.33		10.36	11.33			12.38	12.39
Attenrode .....											
Meensel (Oud Station) .....				10.39		10.40	11.39			12.43	12.43
Kiezegem (Kerk) .....			Tielt Rest. 10.02 - Via Heuvel	10.42		10.43					
Wingze (Stwg Glab.) .....				10.45		10.46					
Tielt (Woubeek) .....							11.42			12.46	12.46
Tielt (Stelplaats) .....				10.49		10.49	11.45			12.49	12.49
Tielt (Keulenstr.) .....	9.00	9.50			10.50	10.50			11.50	12.50	12.50
Tielt (Berg) .....	9.03	9.53	10.09		10.53	10.53			11.53	12.53	12.53
Houwaart (Gem. Huis) .....	9.06	9.55	10.12		10.55	10.55			11.55	12.55	12.55
Boekhoutse Molen .....	9.14	10.03									
Rillaar (Kerk) .....	9.19	10.08	10.16		10.58	10.57		11.45	11.58	12.57	12.57
Aarschot (Gr. Markt) .....	9.23	10.12	10.21		11.02	11.01		11.53	12.02	13.01	13.01
Aarschot (Station) .....	9.31	10.20	10.31		11.10			12.06	12.10	13.08	13.08
Aarschot (Station) .....	9.35	10.24	10.35		11.14			12.10	12.14	13.12	13.12

Ook voor uw uitstappen en groepsreizen :  
de N.M.V.B.



## AUTOBUS

	46 ● (6)	48 (7)	50 ○	52 △	54 +	56 ⊗ (15)	58 ○	60 ● (5)	62 ● (5)	64 +	66 ⊗ (5)
Tienen (Station)	12.35		13.10	14.10	14.19				15.55	16.19	16.40
Tienen (Gr. Markt)	12.38	12.40	13.14	14.14	14.22				16.00	16.22	16.43
Tienen (Glab. Pt)	12.42	12.43	13.17	14.18	14.24				16.03	16.24	16.47
Bunsbeek (Kerk)	12.47	12.49	13.23	14.24	14.28				16.09	16.28	16.52
Glabbeek (Vredeger.)	12.52	12.54	13.28	14.29	14.32				16.14	16.32	16.57
Kapellen (Oud Station)	12.57	12.59	13.33	14.34	14.36				16.19	16.36	17.02
Attenrode			13.39								
Meensel (Oud Station)	13.03	13.05		14.40	14.40					16.40	17.08
Kiezegem (Kerk)	13.07	13.08	13.46	14.43	14.43					16.43	17.12
Winze (Stwg Glab.)	13.12	13.11		14.46	14.46					16.46	
Tielt (Woubeek)	13.15		13.51								17.17
Tielt (Stelplaats)	A	13.14	13.54	14.49	14.49					16.49	17.20
Tielt (Keulenstr.)				14.50	14.50					16.50	
Tielt (Berg)				14.53	14.52					16.53	
Houwaart (Gem. Huis)				14.55	15.01					16.55	
Boekhouthse Molen				14.57	15.04			16.30		16.57	
Rillaar (Kerk)				15.01	15.08			16.38		17.01	
Aarschot (Gr. Markt)				15.15	15.15						
Aarschot (Station)				15.19	15.19						

	68 △ (3)	70 ⊗	72 ⊗	74 △	76 +	78 ⊗	80 △	82 +	84 △	86 +
Tienen (Station)	16.42	17.35		18.18	18.21	18.50	19.46	20.19	21.15	21.30
Tienen (Gr. Markt)	16.46	17.39		18.22	18.24	18.54	19.49	20.22	21.18	21.33
Tienen (Glab. Pt)	16.49	17.42		18.25	18.26	18.57	19.51	20.24	21.20	21.35
Bunsbeek (Kerk)	16.55	17.48		18.31	18.30	19.01	19.55	20.28	21.23	21.39
Glabbeek (Vredeger.)	17.00	17.53		18.35	18.34	19.06	20.00	20.32	21.27	21.43
Kapellen (Oud Station)	17.05	17.58		18.41	18.38	19.11	20.04	20.36	21.30	21.47
Attenrode						19.17				
Meensel (Oud Station)	17.11	18.04		18.47	18.42		20.09	20.40		21.51
Kiezegem (Kerk)						19.26	20.12	20.43		
Winze (Stwg Glab.)						19.29	20.15	20.46		
Tielt (Woubeek)	17.14	18.07		18.50	18.45					21.54
Tielt (Stelplaats)	A	18.10	18.12	18.53	18.48	19.32	20.18	20.49		21.57
Tielt (Keulenstr.)			18.14	18.54	18.50			20.50		
Tielt (Berg)			18.24	18.57	18.53			20.53		
Houwaart (Gem. Huis)				18.59	18.55			20.55		
Boekhouthse Molen	17.30		18.27	19.01	18.57			20.57		
Rillaar (Kerk)	17.34		18.31	19.05	19.01			21.01		
Aarschot (Gr. Markt)	17.44			19.12	19.08					
Aarschot (Station)	17.48			19.16	19.12					

## — Aansluitingspunt.

- (1) Neemt op schooldagen geen reizigers op tussen Tiel (Gemeentehuis) en Aarschot.  
 (2) Op woensdag en zaterdag, schooldagen, via Boeslinter.  
 (3) Rijdt op schooldagen via Boeslinter doch niet op woens- en zaterdag.  
 (4) Donderdags.  
 (5) Niet op woensdag en zaterdag.  
 (6) Woensdags.  
 (7) Dinsdags.  
 (8) Op schooldagen.  
 (9) Woensdags en zaterdag schooldagen.  
 (10) Donderdags niet.  
 (11) Op woensdag, donderdag en zaterdag, schooldagen.  
 (12) Tijdens de schoolvakantie.  
 (13) Op maandag - dinsdag - vrijdag en ook tijdens de schoolvakantie op woens- en zaterdag.  
 (14) Woensdags, schooldagen met 5 min. vervoerd en rijdt via Rest en Heuvel naar Tiel (Stelplaats) A 12.50.  
 (15) Rijdt 24 min. later van 1.5 tot 31.8.

## Marktdienst

### Aarschot, Bergvijverstraat - Station

DONDERDAGS

AUTOBUS

8.27	Aarschot (Bergvijverstr.)	A	10.56
8.28	Aarschot (Bergvijverstr. K.)	A	10.55
8.30	Aarschot (Schoonhoven Dr.)	A	10.53
8.34	Aarschot (Grote Markt)	A	10.49
8.38	Aarschot (Station)	A	10.45

# 45 Tielt - (Stelplaats) - (Heuvel) - (Rest)

AUTOBUS

# 597

	1 ⊕	3 ○	5 ⊕	7 ⊕	9 ○		13 ↑ ⊕(3)	15(4) ⊕(2)	17 ○(2)	19 ⊕(1)
Tielt (Stelplaats) .....	4.30	4.45	6.32	6.45	6.58		13.44	14.50	15.50	18.12
Tielt (Keulenstraat) .....	4.32	4.47	6.34	6.47	7.00		13.41	14.52	15.52	18.14
Tielt (Heuvel).....	4.36	4.51	6.38	6.51	7.04		13.38	14.55	15.55	18.18
Tielt (Rest).....	4.38	4.53	6.40	6.53	7.06		13.35	14.57	15.57	18.20
Tielt (Berg).....	4.42	4.57	6.44	6.57	7.10		13.32	15.01	16.01	18.24
Tielt (Stelplaats) .....	4.48	5.03	6.50	7.04	7.16					

	21 ⊕	23 ⊕(5)	27 ⊕(6)
Tielt (Stelplaats) .....	18.28	22.50	0.15
Tielt (Keulenstraat) .....	18.30	22.52	0.17
Tielt (Heuvel).....	18.34	22.56	0.21
Tielt (Rest).....	18.37	22.58	0.23
Tielt (Berg).....	18.40	23.02	0.27
Tielt (Stelplaats) .....	18.46	23.08	0.33

— Van of naar Leuven.

(1) Rijdt naar Rillaar A 18.31.

(2) Rijdt naar Aarschot.

(3) Van Aarschot.

(4) Rijdt 24 min. later van 1.5 tot 31.8.

(5) Rijdt van 1 september tot 30 april.

(6) Rijdt van 1 mei tot 31 augustus.

# 19 Tienen - Hoeleden - Waanrode - Tielt

AUTOBUS

# 598

	1 ⊕	3 ⊕	5 (1)	7 ⊕	9	11 ⊕	13 +	15 ⊕
Tielt (Stelplaats) .....	6.00			8.50	12.50		17.50	
Molenbeek (Kerk) .....	6.05			8.55	12.55		17.55	
Wersbeek (Dorp) .....	6.09			8.58	12.59		17.59	
Kiezegem (Kerk) .....		7.17						
Meensel (Oud Station) .....		7.21						
Waanrode (Gr. Weg) .....	6.12	7.31		9.00	13.02		18.02	
Waanrode (Kerk) .....	6.15	7.34	8.50	9.03	13.05	17.05	18.05	18.15
Miskom (School).....	6.21	7.40	8.56	9.08	13.10		18.10	18.20
Kersbeek (Dorp) .....	6.24	7.43	8.59	9.11	13.13		18.13	18.23
Zuurbemde (Dorp) .....	6.27	7.46	9.02	9.13	13.15		18.15	18.25
Hoeleden (Kerk) .....	6.30	7.49	9.05	9.16	13.18		18.18	18.28
Hoeleden (Stok Kap.) .....	6.34	7.53	9.09	9.20	13.22		18.22	18.32
Oplinter (Kerk) .....	6.40	7.59	9.15	9.26	13.29		18.29	18.39
St M. Houtem (Dorp) .....	6.47	8.06	9.22	9.32	13.36		18.36	18.46
Tienen (Oplint Pt) .....	6.50	8.09	9.25	9.34	13.38		18.38	18.48
Tienen (Glab. Pt) .....	6.52	8.11	9.27	9.35	13.40		18.40	18.50
Tienen (Markt) .....	6.54	8.13	9.29	9.37	13.42		18.42	18.52
Tienen (Station) .....	6.57	8.16	9.32	9.40	13.45	17.30	18.45	18.55

	4 +	6 (1)	8 (1)	10(3) ⊕(2)	12 +	14 ● (4)⊕	16 ⊕	18 ⊕	20
Tienen (Station) .....	9.50	10.58	12.00	12.35	13.50	15.55	16.20	17.33	18.55
Tienen (Markt) .....	9.53	11.01	12.03	12.38	13.53	16.00	16.26	17.36	18.58
Tienen (Glab. Pt) .....	9.55	11.03	12.05	12.40	13.55	16.02	16.28	17.38	19.00
Tienen (Oplint. Pt) .....	9.57	11.05	12.07	12.42	13.57	16.04	16.30	17.40	19.02
St M. Houtem (Dorp) .....	10.00	11.08	12.10	12.45	14.00	16.07	16.33	17.43	19.05
Oplinter (Kerk) .....	10.07	11.15	12.17	12.52	14.07	16.13	16.40	17.50	19.12
Hoeleden (Stok Kap.) .....	10.13	11.21	12.23	12.58	14.13	16.18	16.46	17.56	19.18
Hoeleden (Kerk) .....	10.17	11.25	12.27	13.02	14.17	16.21	16.50	18.00	19.22
Zuurbemde (Dorp) .....	10.20	11.28	12.30	13.05	14.20		16.53	18.03	19.25
Kersbeek (Dorp) .....	10.22	11.31	12.33	13.08	14.22		16.56	18.06	19.27
Miskom (School).....	10.25	11.34	12.36	13.11	14.25		16.59	18.09	19.30
Waanrode (Kerk) .....	10.30	11.40	12.42	13.17	14.30		17.05	18.15	19.35
Waanrode (Gr. Weg) .....	10.33		12.45	13.20	14.33		17.08		19.38
Meensel (Oud Station) .....									
Kiezegem (Kerk) .....									
Wersbeek (Dorp) .....	10.36		12.48		14.36		17.41		19.41
Molenbeek (Kerk) .....	10.40		12.52		14.40		17.46		19.45
Tielt (Stelplaats) .....	10.45		12.57	13.33	14.45		17.52		19.50

(1) Dinsdags.

(2) Niet op dinsdag.

(3) Rijdt via Muzgenberg, Meensel Station en Woubeek.

(4) Niet op woensdag en zaterdag.

## WEEKDAGEN.

	1 ▲ (1)	3 (2)	5 ▲ (1)	7 (2) O	9 ⊗	11 ⊗
Leuven (Philips) .....					16.42	
Leuven (Fochpl.) .....				13.35	16.50	17.45
Leuven (Station) .....	6.48		13.20 □	13.39	16.54	17.49
Blauwput (Kerk) .....				13.42	16.58	17.52
Linden (Kerk) .....				13.49		
Lubbeek (Dorp) .....				14.03		18.08
Binkom (In de Haan) .....	Bus		Bus	14.08	Via Sint-	18.13
Meensel (Oud Stat) .....	Leuven-Tielt		Leuven-Tielt	14.15	Joris-Winge	18.21
Tielt (Woubeek) .....				14.18		18.24
Tielt (Stelplaats) .....	7.19		13.50	14.21	17.25	↓
Tielt (Woubeek) .....	7.22		13.53		17.28	↓
Molenbeek (Kerk) .....	7.25		13.57		17.31	18.27
Molenbeek (Muggenb.) .....	↓		↓		↓	↓
Wersbeek (Dorp) .....	7.28		14.02		17.34	18.30
Waanrode (Kerk) .....	7.35	8.40	14.09		17.40	18.36
Assent (Rijnrode) .....	7.41	8.45	14.15		17.46	18.40
Assent (Centrum) .....	7.52	8.56	14.26		17.53	18.49
Diest (Webbekom D.) .....	8.04	9.08	14.38			
Diest (Hasselt Pt) .....	8.07	9.11	14.41			
Diest (Station) .....	8.11	9.15	14.45			

— Aansluitingspunten. Tussen Diest (Station) en Diest (Hasseltse Poort) mogen geen reizigers opgenomen worden voor een bestemming gelegen tussen Diest (Hasseltse P) en Webbekom (Dorp) en omgekeerd.

- (1) Overstappen te Tielt (Stelplaats).
- (2) Woensdags
- (3) Tijdens de schoolvakantie evenals op woensdag en zaterdag, schooldagen.
- (4) Niet tijdens schoolvakantie, noch woensdags en zaterdags.

	2 ⊗	4 O	6 ⊗	10 ▲ (1)	14 ▲ (3)	16 ● (1) (4)	18 ⊗ (1)
Diest (Station) .....				11.10	12.49	17.00	17.00
Diest (Hasselt Pt) .....				11.14	12.53	17.04	17.04
Diest (Webbekom D.) .....				11.17	12.56	17.07	17.07
Assent (Centrum) .....	6.15	6.15	11.29	13.01	17.18	17.18	18.50
Assent (Rijnrode) .....	6.19	6.19	11.38	13.10	17.27	17.27	↓
Waanrode (Kerk) .....	6.24	6.24	11.46	13.17	17.34	17.34	↓
Wersbeek (Dorp) .....	6.29	6.29	8	13.24	17.41	17.41	↓
Molenbeek (Muggenb.) .....	↓	↓	(2)	↓	17.49	17.49	↓
Molenbeek (Kerk) .....	6.33	6.33		13.29	17.46	17.56	↓
Tielt (Woubeek) .....	6.37	6.37		13.32	17.49	17.59	↓
Tielt (Stelplaats) .....	↓	↓	12.35	13.35	17.52	18.02	19.04
Tielt (Woubeek) .....	↓	↓	12.38				↓
Meensel (Oud Stat.) .....	6.40	6.40	12.41				↓
Binkom (In de Haan) .....	6.47	6.47	12.48				↓
Lubbeek (Dorp) .....	6.52	6.52	12.53				↓
Linden (Kerk) .....	Sem dir.	7.05	13.04				↓
Blauwput (Kerk) .....	7.11	7.13	13.11				↓
Leuven (Station) .....	7.13	7.16	13.14	14.12	18.40	18.40	20.17
Leuven (Fochpl.) .....	7.17	7.20	13.18				↓
Leuven (Philips) .....	7.21						↓

## 14-14

## Leuven - Tielt - Diest

	1 ▲	3 ⊗	5 O	7 ▲ 5.50	9 ▲ 6.20	11 ▲ 6.48	13 ● 7.34	15	17 ▲ (●) Duiker - Diest	19 ●
Leuven (Fochplein) .....				5.50	6.20	6.48		7.20		
Leuven (Station) .....				5.53	6.24	6.52		7.24		
Blauwput (Kerk) .....				5.55	6.27	6.55		7.27		
Kessel-Lo (Heidebergstr.) .....				5.57	6.30	6.58		7.30		
Linden (Wolvendreef) .....				5.59	6.33	7.01		7.33		
Linden (Kerk) .....				6.01	6.36	7.04		7.36		
Pellenberg (Oud Stat.) .....				6.03	6.39	7.07		7.39		
Lubbeek (Melkerij) .....				6.04	6.41	7.09		7.40		
Lubbeek (Weg Lubbeek) .....				6.09	6.46	7.14		7.45		
St-Joris-Winge (Dorp) .....				6.13	6.50	7.18		7.49		
Tielt (Stelplaats) .....	A			6.16	6.51	7.19				
Tielt (Molenbeek-W) .....	5.25	5.30	5.50	6.18	6.53	7.21	Y Tielt (Keulenstr.) 7.34		7.50	
Bekkevoort (Oud Stat) .....	5.27	5.33	5.53	6.23	6.59	7.28	direct Robbesrode - Diest	7.54	8.01	8.10
Assent (Dorp) .....	5.33	5.40	6.00	6.26	7.03	7.32		8.13	8.14	
Diest (Leuvense Pt) .....	5.37			6.30	7.09	7.40		8.17	8.20	
Diest (Station) .....	5.43			6.35	7.13	7.44		8.18	8.25	

# VRIJ TECHNISCH INSTITUUT

Mariëndaal, 44  
Diest (3290)  
Tel. (013) 320.71  
P. C. 1147.93

Beroepsschool A 4 : Metaalbewerking en  
Schrijnwerkerij

Vervolmakingsjaren : Gereedschapmaken,  
Lassen, Schrijnwerkerij

Lagere secundaire technische school A 3  
Mechanika - Elektriciteit - Schrijnwerkerij

Hogere secundaire technische school A2 :  
Mechanika - Elektronika

Naast een degelijke technische opleiding ook een  
verzorgde kristelijke opvoeding.

FOTOTOESTELLEN  
CINECAMERA'S  
DIA- en  
CINEPROJEKTORS  
ALLE  
BIJHORIGHEDE  
GROTE KEUS IN  
MUSICASSETTES  
ALLEEN  
VERDELER VOOR  
« SONY »

*U koopt het voordeligst bij*

## foto melotte

P.V.B.A. Hasseltsestraat 55 - 3290 Diest

TEL. (013) 311 10

*Grootste korting*

*Specialisten voor Reportage*

*Industrie- Mode- en Publiciteitsfotografie*

*Pasfoto witzwart*

*en kleur minuut*

*fotokopie-minuut*

# ST-JAN BERCHMANS COLLEGE

PEETERSTRAAT, 14, DIEST (3290) - GESTICHT IN 1885

## EXTERNAAT EN HALF-INTERNAAT

Waarborg : degelijk onderwijs - Kristelijke opvoeding

**1. Voorbereidende afdeling met volledig lager  
onderwijs.**

### **2. Middelbare afdelingen**

a) Lager middelbaar : lagere cyclus der Humaniora (3 j.  
studiën) afdelingen : Grieks-Latijnse, Latijns-Wiskundige,  
Mod. Humaniora

b) Hoger middelbaar : Hogere cyclus der Humaniora (3 j.  
studiën) afdelingen : Grieks-Latijnse, Latijns-Wiskundige,  
Wetenschappelijke A, Economische.

DE DIPLOMA'S WORDEN DOOR DE STAAT GEHOMOLOGEERD



# KONINKLIJK ATHENEUM DIEST 3290

WEERSTANDSPLEIN - TEL. (013) 31.316

## AFDELINGEN :

1. BEWAARSCHOOL
2. VOORBEREIDENDE AFDELING
3. ATHENEUMAFDELING
  - a) Eerste oriëntatiejaar
  - b) Hogere cyclus :
    - Latijn-Grieks
    - Latijn-Wiskunde
    - Latijn-Wetenschappen
    - Wetenschappelijke A
    - Wetenschappelijke B
    - Economische

---

## HOGER RIJKSINSTITUUT VOOR TECHNISCH ONDERWIJS

10, Grauwzustersstraat, Diest 3290 - Tel. (013) 31.422

### DAGLEERGANGEN :

- A4 - Metaal, Hout, Lood- en Zink, Lassen.
- A3 - Mechanica, Elektriciteit, Hout, Lood- en Zink, Lassen, Auto-mechanica, Carrosserie.
- A2 - Mechanica, Automechanica, Elektronica, Nijverheidselektronica, Nijverheidselektriciteit, Scheikunde (voor Juffrouwen en Heren).
- A1 - Graduaat Scheikunde (Juffrouwen en Heren).

### AVOND- en ZONDAGLEERGANGEN :

- B6/B2 - Metaal, Hout, Elektriciteit, Lassen, Carrosserie, Lood- en Zink.
  - B2 - Mechanica, Bouwbedrijf, Elektriciteit, Elektronica.
  - B1 - Mechanica, Openbare werken, Nijverheidselektriciteit, Elektronica. (Televerbindingen/Nijverheidselektronica).
- Middelbare Technische Normaal-leergangen «D»  
voor Kandidaat Leraars Technisch-Onderwijs.
- B6/B1 - Automechanica
  - B4/B1 - Sier- en publiciteitstekenen.



	42 via Linden (Dorp-Plein)	44 O	46 O	48 O▲	50 ▲▲ Lubbeek (Dunberg)	52 O (12)	54 O	56 O	58 ▲▲ Via Linden(Dorp) & Linden (Plein)	60 O● Lubbeek (Station)
Diest (Station)		6.50								
Diest (Leuvense Pt)		6.55								
Assent (Dorp)		7.01								
Bekkevoort (Oud Stat.)		7.06								
Tielt (Molenbeek-W.)		7.13								
Tielt (Stelplaats)	A	7.16								
St-Joris-Winge (Dorp)		7.17	7.07			7.36				
Lubbeek (Weg Lubbeek)		7.21	7.11	7.29		7.41	7.43	7.40		
Lubbeek (Melkerij)		7.21	7.14	7.34		7.47	7.48	7.45		
Pellenberg (Oud Stat.)		7.21	7.16	7.37		7.50	7.50	7.50		
Linden (Kerk)		7.21	7.21	7.41		7.54	7.54	7.54		
Linden (Wolvendreef)		7.29	7.23	7.47		7.54	7.54	7.54		
Kessel-Lo (Heidebergstr.)		7.28	7.27	7.46		7.54	7.54	7.54		
Blauwput (Kerk)		7.32	7.30	7.48		7.59	8.04	8.03	8.00	8.01
Leuven (Station)		7.36	7.33	7.52		8.02	8.07	8.07	8.07	8.06
Leuven (Fochplein)		7.38	7.44	7.56		8.06	8.11	8.11	8.11	8.10

	62 ●	64 +	66 (5)	68 ▲	70 +	72 ▲	74 (4)	76	78 ▲	80 (5)
Diest (Station)	7.14			7.48		8.35		9.25	10.25	10.25
Diest (Leuvense Pt)	7.18			7.53		8.40		9.30	10.30	10.30
Assent (Dorp)	7.23			7.59		8.46		9.36	10.36	10.36
Bekkevoort (Oud Stat.)	7.26			8.04		8.50		9.40	10.40	10.40
Tielt (Molenbeek-W.)	7.30			8.11		8.56		9.46	10.46	10.46
Tielt (Stelplaats)	A			8.14		8.59		9.49	10.49	10.49
St-Joris-Winge (Dorp)		7.50		8.14	8.50	9.00		9.50	10.50	10.50
Lubbeek (Weg Lubbeek)		7.54		8.18	8.54	9.04		9.54	10.54	10.54
Lubbeek (Melkerij)		7.59		8.23	8.59	9.09		9.59	10.59	10.59
Pellenberg (Oud Stat.)		8.00	8.25	8.25	9.00	9.11		10.00	11.00	11.00
Linden (Kerk)		8.03	8.28	8.28	9.03	9.14		10.03	11.03	11.03
Linden (Wolvendreef)		8.05	8.31	8.33	9.05	9.17	9.32	10.05	11.05	11.05
Kessel-Lo (Heidebergstr.)		8.08	8.34	8.36	9.08	9.20	9.38	10.08	11.08	11.38
Blauwput (Kerk)		8.10	8.37	8.39	9.10	9.23	9.40	10.10	11.10	11.40
Leuven (Station)		8.13	8.40	8.42	9.13	9.26	9.43	10.13	11.13	11.43
Leuven (Fochplein)		8.17	8.44	8.46	9.17	9.30	9.47	10.17	11.17	11.47

	84 + (6)	86 ▲ (4)	88 O	90 ● (6)	92 ▲ (2)	94 O	96 +	98 (6)	100 (Artois 14,17)	102 ⊕
Diest (Station)	11.25			12.20		12.20		13.45	14.17	13.25
Diest (Leuvense Pt)	11.30			12.25		12.25		13.49	14.17	13.30
Assent (Dorp)	11.36			12.32		12.32		13.54	14.17	13.36
Bekkevoort (Oud Stat.)	11.40			12.37		12.37		13.58	14.17	13.40
Tielt (Molenbeek-W.)	11.46			12.44		12.44		13.58	14.17	13.46
Tielt (Stelplaats)	A			12.49		12.49		13.58	14.17	13.49
St-Joris-Winge (Dorp)	11.50			12.50	12.35	12.35	12.50	13.45	14.17	13.50
Lubbeek (Weg Lubbeek)	11.54			12.54	12.35	12.35	12.54	13.49	14.17	13.54
Lubbeek (Melkerij)	11.59		12.40	12.42	12.59	12.57	12.59	13.54	14.17	13.59
Pellenberg (Oud Stat.)	12.00		12.41	12.43	13.00	12.58	13.00	13.55	14.00	14.00
Linden (Kerk)	12.03		12.44	12.46	13.03	13.01	13.03	13.58	14.03	14.03
Linden (Wolvendreef)	12.05	12.32	12.46	12.48	13.05	13.06	13.05	13.52	14.00	14.05
Kessel-Lo (Heidebergstr.)	12.08	12.38	12.49	12.51	13.08	13.09	13.08	13.58	14.03	14.08
Blauwput (Kerk)	12.10	12.40	12.51	12.53	13.10	13.11	13.10	13.40	14.05	14.10
Leuven (Station)	12.13	12.43	12.54	12.56	13.13	13.14	13.13	13.43	14.08	14.13
Leuven (Fochplein)	12.17	12.47	12.58	13.00	13.17	13.18	13.17	13.47	14.12	14.17

**Regime direct** : deze bussen nemen geen reizigers op voor een bestemming die op de dienstregeling als **Direct** wordt aangeduid. Het instappen is enkel toegelaten aan haltes waarvan het doortochttuur is aangegeven.

**Regime semi-direct Leuven** → **Diest** : op deze betrekking wordt het uitstappen niet toegelaten. Reizigers mogen er evenwel instappen zo zij uitstappen aan een halte waar de bus opnieuw stopt.

**Diest** → **Leuven** : op deze betrekking mogen geen reizigers instappen, het uitstappen is echter toegelaten.

- (1) Op de zaterdagen Semi-direct, Blauwput tot Sint-Joris-Winge (Oude Tiense Baan).
- (2) Op woensdagen en zaterdagen, schooldagen,

rijdt via Tielt (Heuvel).

- (3) Via Tielt (Heuvel), doch niet op woensdagen, zaterdagen en tijdens de schoolvakantie.
- (4) Van of naar Linden (Stenenveld).
- (5) Vrijdags.
- (6) Woensdags.
- (7) Niet woensdags.
- (8) Semi-direct tot Lubbeek (Houwaartse Baan)
- (9) Rijdt tot Leuven (Philips).
- (10) Semi-direct tussen Blauwput (Kerk) en Lubbeek (Schubbeek)
- (11) Tijdens de schoolvakantie via Linden (Kerk) en wordt omnibus.
- (12) Tijdens het betaald verlof via Linden (Kerk) en wordt als omnibus gereden.



	104 (4)	106 ⊕	108 ⊗	110 ⊕	112 ○ (4)	114 ⊗ ●	116 ⊗ ● (7)	118 +	120 ⊕ (3)	122 + (4)
<b>Diest (Station)</b> .....		14.25		15.25			16.00		16.30	
Diest (Leuvense Pt) .....		14.30		15.30			16.04		16.35	
Assent (Dorp) .....		14.36		15.36			16.10		16.42	
Bekkevoort (Oud Stat.) .....		14.40		15.40			16.15		16.47	
Tielt (Molenbeek-W.) .....		14.46		15.46					16.54	
Tielt (Stelplaats) .....		14.49		15.49					16.58	
<b>Tielt (Stelplaats)</b> .....		14.50	15.30	15.50				16.50	16.59	
St-Joris-Winge (Dorp) .....		14.54	15.34	15.54				16.54	17.04	
Lubbeek (Weg Lubbeek) .....		14.59	15.39	15.59				16.59	17.09	
Lubbeek (Melkerij) .....		15.00	15.40	16.00				17.00	17.11	
Pellenberg (Oud Stat.) .....		15.03	15.43	16.03				17.03	17.15	
Linden (Kerk) .....	14.32	↓	↓	↓	16.25	16.41		↓	↓	17.32
Linden (Wolvendreef) .....	↓	15.05	15.45	16.05	↓	16.43		17.05	17.18	↓
Kessel-Lo (Heidebergstr.) .....	14.38	15.08	15.48	16.08	16.31	16.46		17.08	17.21	17.38
Blauwput (Kerk) .....	14.40	15.10	15.50	16.10	16.33	16.48		17.10	17.24	17.40
Leuven (Station) .....	14.43	15.13	15.53	16.13	16.36	16.51		17.13	17.27	17.43
Leuven (Fochplein) .....	14.47	15.17	15.57	16.17	16.40	16.55		17.17	17.31	17.47

	124 ⊗	126 ○	128 +	130 ⊕	132 ⊗	134 ○	136 +	138 ⊕	140 + (4)	142 □
<b>Diest (Station)</b> .....			17.25	17.45				18.31		19.26
Diest (Leuvense Pt) .....			17.30	17.50				18.35		19.30
Assent (Dorp) .....			17.36	17.56				18.41		19.36
Bekkevoort (Oud Stat.) .....			17.40	18.00				18.45		19.40
Tielt (Molenbeek-W.) .....			17.46	18.06				18.51		19.46
Tielt (Stelplaats) .....			17.49	18.09				18.54		19.49
<b>Tielt (Stelplaats)</b> .....	17.20	17.30	17.50	18.10	18.30		18.50	18.55		19.50
St-Joris-Winge (Dorp) .....	17.24	17.34	17.54	18.14	18.34		18.54	18.59		19.54
Lubbeek (Weg Lubbeek) .....	17.29	17.39	17.59	18.19	18.39		18.59	19.04		19.59
Lubbeek (Melkerij) .....	17.31	17.41	18.00	18.21	18.41		19.00	19.06		20.00
Pellenberg (Oud Stat.) .....	17.34	17.44	18.03	18.24	18.44		19.03	19.09		20.03
Linden (Kerk) .....	↓	↓	↓	↓	↓	19.02	↓	↓	19.32	↓
Linden (Wolvendreef) .....	17.37	17.47	18.05	18.27	18.47	19.04	19.05	19.12	↓	20.05
Kessel-Lo (Heidebergstr.) .....	17.40	17.50	18.08	18.30	18.50	19.07	19.08	19.15	19.38	20.08
Blauwput (Kerk) .....	17.43	17.53	18.10	18.33	18.53	19.10	19.10	19.18	19.40	20.10
Leuven (Station) .....	17.46	17.56	18.13	18.36	18.56	19.13	19.13	19.21	19.43	20.13
Leuven (Fochplein) .....	17.50	18.00	18.17	18.40	19.00	19.17	19.17	19.25	19.47	20.17

	144 ⊕	146 ⊗	148 +	150
<b>Diest (Station)</b> .....	19.55		20.25	21.35
Diest (Leuvense Pt) .....	20.00		20.30	21.40
Assent (Dorp) .....	20.06		20.36	21.46
Bekkevoort (Oud Stat.) .....	20.10		20.40	21.50
Tielt (Molenbeek-W.) .....	20.16		20.46	21.56
Tielt (Stelplaats) .....	20.19		20.49	21.59
<b>Tielt (Stelplaats)</b> .....	20.20	21.10	20.50	22.00
St-Joris-Winge (Dorp) .....	20.24	21.14	20.54	22.04
Lubbeek (Weg Lubbeek) .....	20.29	21.18	20.58	22.08
Lubbeek (Melkerij) .....	20.30	21.19	20.59	22.09
Pellenberg (Oud Stat.) .....	20.33	21.22	21.02	22.12
Linden (Kerk) .....	↓	↓	↓	↓
Linden (Wolvendreef) .....	20.35	21.25	21.05	22.15
Kessel-Lo (Heidebergstr.) .....	20.38	21.28	21.08	22.18
Blauwput (Kerk) .....	20.40	21.30	21.11	22.21
Leuven (Station) .....	20.43	21.32	21.13	22.23
Leuven (Fochplein) .....	20.47	21.35	21.16	22.26

WEEK (behalve zaterdags) van 3.6.73 tot 29.6.73 en van 3.9.73 tot 25.5.74

	1	3	5	7	9	11(1)		77	79	81
Kessel-Lo (Heid.Str.)			6.30	6.50	7.10	7.30		19.10	20.12	21.12
Leuven (Station)	5.57	6.17	6.37	6.57	7.17	7.37		19.17	20.18	21.18
Leuven (Grote Markt)	6.01	6.21	6.41	7.01	7.21	7.41	(4)	19.21	20.21	21.21
Leuven (Naamse Pt)	6.07	6.27	6.47	7.07	7.27	7.47		19.27	20.26	21.26
Heverlee (Kantine)	6.14	6.34	6.54	7.14	7.34	7.54		19.34	20.31	21.31
Heverlee (Boskant)	6.16	6.36	6.56	7.16	7.36	7.56		19.36	20.33	21.33

	83	85								
Kessel-Lo (Heid. Str.)	22.12	23.12								
Leuven (Station)	22.18	23.18								
Leuven (Grote Markt)	22.21	23.21								
Leuven (Naamse Pt)	22.26	23.26								
Heverlee (Kantine)	22.31	23.31								
Heverlee (Boskant)	22.33	23.33								

	2	4	6	8		76(3)	78	80	82	84
Heverlee (Boskant)	6.18	6.38	6.58	7.18		18.40	18.58	19.40	20.40	21.42
Heverlee (Kantine)	6.20	6.40	7.00	7.20		18.42	19.00	19.42	20.42	21.44
Leuven (Naamse Pt)	6.27	6.47	7.07	7.27	(5)	18.48	19.07	19.48	20.48	21.49
Leuven (Grote Markt)	6.33	6.53	7.13	7.33		18.53	19.13	19.53	20.53	21.54
Leuven (Station)	6.37	6.57	7.17	7.37		18.57	19.17	19.57	20.57	21.57
Kessel-Lo (Heid. Str.)	6.44	7.04	7.24	7.44		19.03		20.03	21.03	22.03

	86	88								
Heverlee (Boskant)	22.45	23.35								
Heverlee (Kantine)	22.47	23.37								
Leuven (Naamse Pt)	22.52	23.42								
Leuven (Grote Markt)	22.57	23.47								
Leuven (Station)	23.00	23.50								
Kessel-Lo (Heid. Str.)	23.06									

- (1) Via Universitaire Werkhuizen. (3) → Linden (Plein).  
 (4) Kessel-Lo (Heidebergstr.) → Heverlee (Boskant): 7.50 - 8.10 - (1) 8.30 - 8.50 - 9.10 - 9.30 - 9.50 - 10.10 - 10.30 - 10.50 - 11.10 - 11.30 - 11.50 - 12.10 - 12.30 - 12.50 - 13.10 - 13.30 - 13.50 - 14.10 - 14.30 - 14.50 - 15.10 - 15.30 - 15.50 - 16.10 - 16.30 - 16.50 - 17.10 - 17.30 - 17.50 - 18.10 - 18.30.  
 (5) Heverlee (Boskant) → Kessel-Lo (Heidebergstr.): 7.38 - 7.58 - 8.18 - 8.38 - 8.58 - 9.18 - 9.38 - 9.58 - 10.18 - 10.38 - 10.58 - 11.18 - 11.38 - 11.58 - 12.18 - 12.38 - 12.58 - 13.18 - 13.38 - 13.58 - 14.18 - 14.38 - 14.58 - 15.18 - 15.38 - 15.58 - 16.18 - 16.38 - 16.58 - 17.18 - 17.38 - 17.58 - 18.18.

Van 2.7.73 tot 31.8.73

	1	3	5(2)	7	9(1)		65(2)	67	69	71
Kessel-Lo (Heid. Str.)			6.36	7.00	7.24		18.26	19.10	20.12	21.12
Leuven (Station)	5.57	6.17	6.43	7.07	7.31		18.43	19.17	20.18	21.18
Leuven (Grote Markt)	6.01	6.21	6.47	7.11	7.35	(4)	18.47	19.21	20.21	21.21
Leuven (Naamse Pt)	6.07	6.27	6.53	7.17	7.41		18.53	19.27	20.26	21.26
Heverlee (Kantine)	6.14	6.34	7.00	7.24	7.48		19.00	19.34	20.31	21.31
Heverlee (Boskant)	6.16	6.36	7.02	7.26	7.50		19.02	19.36	20.33	21.33

	73	75								
Kessel-Lo (Heid. Str.)	22.12	23.12								
Leuven (Station)	22.18	23.18								
Leuven (Grote Markt)	22.21	23.21								
Leuven (Naamse Pt)	22.26	23.26								
Heverlee (Kantine)	22.31	23.31								
Heverlee (Boskant)	22.33	23.33								

	2	4	6	8(3)	10		64(3)	66	68	70
Heverlee (Boskant)	6.16	6.40	7.04	7.28	7.52		18.40	19.04	19.40	20.42
Heverlee (Kantine)	6.18	6.42	7.06	7.30	7.54		18.42	19.06	19.42	20.44
Leuven (Naamse Pt)	6.25	6.49	7.13	7.37	8.01	(5)	18.48	19.13	19.48	20.49
Leuven (Grote Markt)	6.31	6.55	7.19	7.43	8.07		18.53	19.19	19.53	20.54
Leuven (Station)	6.35	6.59	7.23	7.47	8.11		18.57	19.23	19.57	20.57
Kessel-Lo (Heid. Str.)	6.42	7.06	7.30	7.54	8.18		19.03		20.03	21.03

	72	74	76							
Heverlee (Boskant)	21.42	22.45	23.35							
Heverlee (Kantine)	21.44	22.47	23.37							
Leuven (Naamse Pt)	21.49	22.52	23.42							
Leuven (Grote Markt)	21.54	22.57	23.47							
Leuven (Station)	21.57	23.00	23.50							
Kessel-Lo (Heid. Str.)	22.03	23.06								

- (1) Via Universitaire Werkhuizen. (3) → Linden (Plein).  
 (2) Linden (Plein) 6.33 - (1) 8.33 - 16.33 - 17.21 - 18.33.  
 (4) Kessel-Lo (Heidebergstr.) → Heverlee (Boskant): 7.48 - 8.12 - (1)(2) 8.36 - 9.00 - 9.24 - 9.48 - 10.12 - 10.36 - 11.00 - 11.24 - 11.48 - 12.12 - 12.36 - 13.00 - 13.24 - 13.48 - 14.12 - 14.36 - 15.00 - 15.24 - 15.48 - 16.12 - (2) 16.36 - 17.00 - (2) 17.24 - 17.48 - 18.12.  
 (5) Heverlee (Boskant) → Kessel-Lo (Heidebergstr.): 8.16 - 8.40 - 9.04 - 9.28 - 9.52 - 10.16 - 10.40 - 11.04 - 11.28 - 11.52 - 12.16 - 12.40 - 13.04 - 13.28 - 13.52 - 14.16 - 14.40 - 15.04 - 15.28 - 15.52 - 16.16 - 16.40 - 17.04 - (3) 17.28 - 17.52 - 18.16.

# 1 Kessel-Lo (Heidebergstraat) - Heverlee (Boskant)

# 601

AUTOBUS

## ZONDAGS

Kessel-Lo (Heid. Str.)	1	3	5	Kessel-Lo →	23	25	27	29	31
Leuven (Station)	8.10	9.10	10.10	Heverlee	19.10	20.12	21.12	22.12	23.12
Leuven (Grote Markt)	8.17	9.17	10.17		19.17	20.18	21.18	22.18	23.18
Leuven (Naamse Pt)	8.21	9.21	10.21	11.10 - 12.10	19.21	20.21	21.21	22.21	23.21
Heverlee (Kantine)	8.27	9.27	10.27	13.10 - 14.10	19.27	20.26	21.26	22.26	23.26
Heverlee (Boskant)	8.34	9.34	10.34	15.10 - 16.10	19.34	20.31	21.31	22.31	23.31
	8.36	9.36	10.36	17.10 - 18.10	19.36	20.33	21.33	22.33	23.33
Heverlee (Boskant)	2	4	Heverlee →	22	24	26	28	30	32
Heverlee (Kantine)	8.38	9.38	Kessel-Lo	18.40	19.40	20.42	21.42	22.42	23.35
Leuven (Naamse Pt)	8.40	9.40		18.42	19.42	20.44	21.44	22.47	23.37
Leuven (Grote Markt)	8.47	9.47	10.38 - 11.38	18.48	19.48	20.49	21.49	22.52	23.42
Leuven (Naamse Pt)	8.53	9.53	12.38 - 13.38	18.53	19.53	20.54	21.54	22.57	23.47
Leuven (Station)	8.57	9.57	14.38 - 15.38	18.57	19.57	20.57	21.57	23.00	23.50
Kessel-Lo (Heid. Str.)	9.04	10.04	16.38 - 17.38	19.03	20.03	21.03	22.03	23.06	23.56

### Bijgevoegde vertrekken op schooldagen :

Kessel-Lo (Heidebergstraat) → Heverlee (Fonteinstraat) : 7.50 - 11.30 - 12.50 en 15.50 (niet woensdags en zaterdagdag).  
 Heverlee (Fonteinstraat) → Kessel-Lo (Heidebergstraat) : 8.18 - 11.58 - 13.18 en 16.18 (niet woensdags en zaterdagdag).

## ZATERDAGS van 9.6.73 tot 30.6.73 en van 8.9.73 tot 25.5.74

Kessel-Lo (Heid. Str.)	1(2)	3(2)	5	7	9	11(2)	13	15	17	19
Leuven (Station)	6.45	7.10	7.30	7.50	8.15	8.45	9.15	9.45	10.15	10.45
Leuven (Grote Markt)	6.52	7.17	7.37	7.57	8.22	8.52	9.22	9.52	10.22	10.52
Leuven (Naamse Pt)	6.56	7.21	7.41	8.01	8.26	8.56	9.26	9.56	10.26	10.56
Heverlee (Kantine)	7.02	7.27	7.47	8.07	8.32	9.02	9.32	10.02	10.32	11.02
Heverlee (Boskant)	7.09	7.34	7.54	8.14	8.39	9.09	9.39	10.09	10.39	11.09
	7.11	7.36	7.56	8.16	8.41	9.11	9.41	10.11	10.41	11.11

Kessel-Lo (Heid. Str.)	21	23		37	39	41		53(2)	55	57
Leuven (Station)	11.10	11.30		13.50	14.15	14.45		17.45	18.20	19.10
Leuven (Grote Markt)	11.17	11.37		13.57	14.22	14.52	(5)	17.52	18.27	19.17
Leuven (Naamse Pt)	11.21	11.41	(4)	14.01	14.26	14.56		17.56	18.31	19.21
Heverlee (Kantine)	11.27	11.47		14.07	14.32	15.02		18.02	18.37	19.27
Heverlee (Boskant)	11.34	11.54		14.14	14.39	15.09	(2)	18.09	18.44	19.34
	11.36	11.56		14.16	14.41	15.11		18.11	18.46	19.36

Kessel-Lo (Heid. Str.)	59	61	63	65						
Leuven (Station)	20.12	21.12	22.12	23.12						
Leuven (Grote Markt)	20.18	21.18	22.18	23.18						
Leuven (Naamse Pt)	20.21	21.21	22.21	23.21						
Heverlee (Kantine)	20.26	21.26	22.26	23.26						
Heverlee (Boskant)	20.31	21.31	22.31	23.31						
	20.33	21.33	22.33	23.33						

Heverlee (Boskant)	2	4	6(3)	8	10	12	14	16	18	20
Heverlee (Kantine)	7.13	7.38	7.58	8.18	8.43	9.13	9.43	10.13	10.43	11.13
Leuven (Naamse Pt)	7.15	7.40	8.00	8.20	8.45	9.15	9.45	10.15	10.45	11.15
Leuven (Grote Markt)	7.22	7.47	8.07	8.27	8.52	9.22	9.52	10.22	10.52	11.22
Leuven (Station)	7.28	7.53	8.13	8.33	8.58	9.28	9.58	10.28	10.58	11.28
Kessel-Lo (Heid. Str.)	7.32	7.57	8.17	8.37	9.02	9.32	10.02	10.32	11.02	11.32
	7.39	8.04	8.24	8.44	9.09	9.39	10.09	10.39	11.09	11.39

Heverlee (Boskant)	22	24		36	38	40		54	56(3)	58
Heverlee (Kantine)	11.38	11.58		13.58	14.18	14.43		18.13	18.48	19.40
Leuven (Naamse Pt)	11.40	12.00		14.00	14.20	14.45		18.15	18.50	19.42
Leuven (Grote Markt)	11.47	12.07	(6)	14.07	14.27	14.52	(7)	18.22	18.57	19.48
Leuven (Station)	11.53	12.13		14.13	14.33	14.58		18.28	19.03	19.53
Kessel-Lo (Heid. Str.)	11.57	12.17		14.17	14.37	15.02		18.32	19.07	19.57
	12.04	12.24		14.24	14.44	15.09		18.39	19.14	20.03

Heverlee (Boskant)	60	62	64	66						
Heverlee (Kantine)	20.42	21.42	22.42	23.35						
Leuven (Naamse Pt)	20.44	21.44	22.47	23.37						
Leuven (Grote Markt)	20.49	21.49	22.52	23.42						
Leuven (Station)	20.54	21.54	22.57	23.47						
Kessel-Lo (Heid. Str.)	20.57	21.57	23.00	23.50						
	21.03	22.03	23.06							

- (2) Linden Plein : 6.42 - 7.07 - 8.42 - 16.42 - 17.42. (3) → Linden (Plein).  
 (4) Kessel-Lo (Heidebergstr.) → Heverlee (Boskant) : 11.50 - 12.10 - 12.30 - 12.50 - 13.10 - 13.30.  
 (5) Kessel-Lo (Heidebergstr.) → Heverlee (Boskant) : 15.15 - 15.45 - 16.15 - 16.45 (16.42 Linden Plein) - 17.15.  
 (6) Heverlee (Boskant) → Kessel-Lo (Heidebergstr.) : 12.18 - 12.38 - 12.58 - 13.18 - 13.38.  
 (7) Heverlee (Boskant) → Kessel-Lo (Heidebergstr.) : 15.13 - 15.43 - 16.13 → Linden (Plein) - 16.43 - 17.13 - 17.43.

# Kessel-Lo (Heidebergstraat) - Heverlee (Boskant)

# 601

**AUTOBUS**

Van 7.7.73 tot 1.9.73

Kessel-Lo (Heid.str.)	1 (1)	3 (1)	5	7	9 (1)	11	13	15	17	19
Leuven (Station)	6.45	7.12	7.36	8.00	8.40	9.20	10.00	10.40	11.15	11.45
Leuven (Grote Markt)	6.52	7.19	7.43	8.07	8.47	9.27	10.07	10.47	11.22	11.52
Leuven (Naamse Pt)	6.56	7.23	7.47	8.11	8.51	9.31	10.11	10.51	11.26	11.56
Heverlee (Kantine)	7.02	7.29	7.53	8.17	8.57	9.37	10.17	10.57	11.32	12.02
Heverlee (Boskant)	7.09	7.36	8.00	8.24	9.04	9.44	10.24	11.04	11.39	12.09
	7.11	7.38	8.02	8.26	9.06	9.46	10.26	11.06	11.41	12.11

Kessel-Lo (Heid.str.)		43(1)	45	47	49	51	53	55		
Leuven (Station)		17.45	18.20	19.10	20.12	21.12	22.12	23.12		
Leuven (Grote Markt)	(3)	17.52	18.27	19.17	20.18	21.18	22.18	23.18		
Leuven (Naamse Pt)		17.56	18.31	19.21	20.21	21.21	22.21	23.21		
Heverlee (Kantine)		18.02	18.37	19.27	20.26	21.26	22.26	23.26		
Heverlee (Boskant)		18.09	18.44	19.34	20.31	21.31	22.31	23.31		
		18.11	18.46	19.36	20.33	21.33	22.33	23.33		

Heverlee (Boskant)	2	4	6 (2)	8	10	12	14	16		44
Heverlee (Kantine)	7.13	7.39	8.03	8.38	9.18	9.58	10.38	11.13		18.13
Leuven (Naamse Pt)	7.15	7.41	8.05	8.40	9.20	10.00	10.40	11.15		18.15
Leuven (Grote Markt)	7.22	7.48	8.12	8.47	9.27	10.07	10.47	11.22	(4)	18.22
Leuven (Station)	7.28	7.54	8.18	8.53	9.33	10.13	10.53	11.28		18.28
Kessel-Lo (Heid.str.)	7.32	7.58	8.22	8.57	9.37	10.17	10.57	11.32		18.32
	7.39	8.05	8.29	9.04	9.44	10.24	11.04	11.39		18.39

Heverlee (Boskant)	46(2)	48	50	52	54	56				
Heverlee (Kantine)	18.48	19.40	20.42	21.42	22.45	23.35				
Leuven (Naamse Pt)	18.50	19.42	20.44	21.44	22.47	23.37				
Leuven (Grote Markt)	18.57	19.58	20.49	21.49	22.52	23.42				
Leuven (Station)	19.03	19.53	20.54	21.54	22.57	23.47				
Kessel-Lo (Heid.str.)	19.07	19.57	20.57	21.57	23.00	23.50				
	19.14	20.03	21.03	22.03	23.06					

(1) Linden (Plein) : 6.42 - 7.09 - 8.37 - 16.42 - 17.42.

(2) → Linden (Plein).

(3) Kessel-Lo (Heidebergstr.) → Heverlee (Boskant) : 12.15 - 12.45 - 13.15 - 13.45 - 14.15 - 14.45 - 15.15 - 15.45 - 16.15 - (1) 16.45 - 17.15.

(4) Heverlee (Boskant) → Kessel-Lo (Heidebergstr.) : 11.43 - 12.13 - 12.43 - 13.13 - 13.43 - 14.13 - 14.43 - 15.13 - 15.43 - (2) 16.13 - 16.43 - 17.13 - 17.43.

# 2-2 Holsbeek - Kessel-Lo (Bergstr.) - Leuven - Heverlee (Ter Elst - Egenhoven Kerk - Campus)

# 602

**AUTOBUS**

WEEK (BEHALVE ZATERDAGS) - van 3.6.73 tot 29.6.73 en van 3.9.73 tot 25.5.74

Holsbeek (Kerk)	1	3	5	7	9	11	13	15	17	19
Kessel-Lo (Bergstraat)		5.33	5.55	6.01	6.20	6.35	6.50	6.59	7.26	7.44
Leuven (Station)	5.30	5.42	6.11	6.31	6.46	7.02	7.17	7.32	7.44	7.56
Leuven (Grote Markt)	5.33	5.45	6.14	6.34	6.50	7.06	7.21	7.36	7.48	8.00
Leuven (Teruurse Pt.)	5.40	5.52	6.22	6.42	6.58	7.14	7.29	7.44	7.56	8.08
Heverlee (Ter Elst)	5.43	5.55	6.25	6.45	7.01	7.17	7.32	7.47	7.59	8.11
Heverlee (Egenhoven K.)				6.48		7.20			8.03	8.15
Heverlee (Campus)							7.36	7.51	8.03	8.15

Holsbeek (Kerk)	21	23	25	27	29	31		85	87	89
Kessel-Lo (Bergstraat)	7.50	8.08	8.20	8.35	8.50	9.05		15.56	16.08	16.20
Leuven (Station)	8.08	8.20	8.32	8.47	9.02	9.17		16.08	16.20	16.32
Leuven (Grote Markt)	8.12	8.24	8.36	8.51	9.06	9.21	(1)	16.12	16.24	16.36
Leuven (Teruurse Pt.)	8.20	8.32	8.44	8.59	9.14	9.29		16.20	16.32	16.44
Heverlee (Ter Elst)	8.23	8.35	8.47	9.02	9.17	9.32		16.23	16.35	16.47
Heverlee (Egenhoven K.)			8.50					16.23		16.50
Heverlee (Campus)	8.27	8.39		9.06		9.36		16.27	16.39	

# 2-2 Holsbeek - Kessel-Lo (Bergstr.) - Leuven Heverlee (Ter Elst - Egenhoven Kerk - Campus) **602** AUTOBUS

WEEK (BEHALVE ZATERDAGS) - Van 3.6.73 tot 29.6.73 en van 3.9.73 tot 25.5.74

Holsbeek (Kerk) .....	91	93	95	97	99	101	103	105	107	109	111
Kessel-Lo (Bergstraat) ..	16.32	16.44	16.56	17.08	17.20	17.32	17.44	17.54	18.05	18.20	18.35
Leuven (Station) .....	16.44	16.56	17.08	17.20	17.32	17.44	17.56	18.06	18.17	18.32	18.47
Leuven (Grote Markt) ..	16.48	17.00	17.12	17.24	17.36	17.48	18.00	18.10	18.21	18.36	18.51
Leuven (Tervuurse Pt.) ..	16.56	17.08	17.20	17.32	17.44	17.56	18.08	18.18	18.29	18.44	18.59
Heverlee (Ter Elst) .....	16.59	17.11	17.23	17.35	17.47	17.59	18.11	18.21	18.32	18.47	19.02
Heverlee (Egenhoven K.)	↓	17.14	↓	↓	17.50		18.14			18.50	
Heverlee (Campus) .....	17.03		17.27								

Holsbeek (Kerk) .....	113	115	117	119	121	123	125	127	129	131
Kessel-Lo (Bergstraat) ..	18.50	19.05	19.14	19.50	20.14	20.50	21.14	22.06	22.44	23.11
Leuven (Station) .....	19.01	19.16	19.31	20.01	20.31	21.01	21.31	22.17	23.00	23.21
Leuven (Grote Markt) ..	19.05	19.20	19.35	20.05	20.35	21.05	21.35	22.21	23.03	
Leuven (Tervuurse Pt.) ..	19.12	19.27	19.42	20.12	20.42	21.12	21.42	22.28	23.08	
Heverlee (Ter Elst) .....	19.15	19.30	19.45	20.15	20.45	21.15	21.45	22.31	23.11	
Heverlee (Egenhoven K.)	19.18			20.18		21.18		22.34		
Heverlee (Campus) .....										

Heverlee (Campus) .....	2	4	6	8	10	12	14	16	18	20	22
Heverlee (Egenhoven K.)			6.15	6.37	6.49	7.03	7.14	7.22	7.37	7.49	7.57
Heverlee (Ter Elst) .....		5.55	6.17	6.37	6.52	7.03	7.14	7.25	7.37	7.49	8.01
Leuven (Tervuurse Pt.) ..		5.58	6.20	6.40	6.55	7.06	7.17	7.28	7.40	7.52	8.04
Leuven (Grote Markt) ..		6.06	6.28	6.48	7.03	7.14	7.25	7.36	7.48	8.00	8.12
Leuven (Station) .....	5.37	6.10	6.32	6.52	7.07	7.18	7.29	7.40	7.52	8.04	8.16
Kessel-Lo (Bergstraat) ..	5.48	6.21	6.44	7.04	7.19	7.30	7.41	7.52	8.04	8.16	8.28
Holsbeek (Kerk) .....	5.54	6.27			7.25		7.47		8.10		

Heverlee (Campus) .....	24	26	28	30	32	34	36		86	88	90
Heverlee (Egenhoven K.)	8.09	8.21	8.33	8.48	9.04	9.18			15.45		16.09
Heverlee (Ter Elst) .....	8.13	8.25	8.37	8.52	9.07	9.22	9.37		15.49	16.01	16.13
Leuven (Tervuurse Pt.) ..	8.16	8.28	8.40	8.55	9.10	9.25	9.40	(2)	15.52	16.04	16.16
Leuven (Grote Markt) ..	8.24	8.36	8.48	9.03	9.18	9.33	9.48		16.00	16.12	16.24
Leuven (Station) .....	8.28	8.40	8.52	9.07	9.22	9.37	9.52		16.04	16.16	16.28
Kessel-Lo (Bergstraat) ..	8.40	8.52	9.04	9.19	9.34	9.49	10.04		16.16	16.28	16.40
Holsbeek (Kerk) .....			9.10				10.10			16.28	16.46

Heverlee (Campus) .....	92	94	96	98	100	102	104	106	108	110	112
Heverlee (Egenhoven K.)	16.25	16.33	16.45	16.58	17.09	17.22	17.33		18.04	18.19	18.37
Heverlee (Ter Elst) .....	16.28	16.40	16.52	17.04	17.13	17.25	17.37	17.52	18.07	18.22	18.37
Leuven (Tervuurse Pt.) ..	16.36	16.48	17.00	17.12	17.24	17.36	17.48	18.03	18.18	18.33	18.48
Leuven (Grote Markt) ..	16.40	16.52	17.04	17.16	17.28	17.40	17.52	18.07	18.22	18.37	18.52
Leuven (Station) .....	16.52	17.04	17.16	17.28	17.40	17.52	18.04	18.19	18.34	18.49	19.04
Kessel-Lo (Bergstraat) ..		17.10			17.46		18.10				19.10
Holsbeek (Kerk) .....											

Heverlee (Campus) .....	114	116	118	120	122	124	126	128	130	132
Heverlee (Egenhoven K.)	18.52	19.04	19.34	20.07	20.34	21.07	21.34		22.47	
Heverlee (Ter Elst) .....	18.55	19.07	19.37	20.10	20.37	21.10	21.37	22.07	22.50	23.12
Leuven (Tervuurse Pt.) ..	19.02	19.17	19.47	20.17	20.47	21.17	21.47	22.17	22.58	23.20
Leuven (Grote Markt) ..	19.06	19.21	19.51	20.21	20.51	21.21	21.51	22.21	23.01	23.23
Leuven (Station) .....	19.17	19.32	20.02	20.32	21.02	21.32	22.02	22.32	23.11	
Kessel-Lo (Bergstraat) ..			20.08		21.08			22.38		
Holsbeek (Kerk) .....										

- (1) Holsbeek (Kerk) → Heverlee (Egenhoven Kerk) 9.14 - 10.14 - 11.14 - 12.14.  
 Holsbeek (Kerk) → Heverlee (Ter Elst) : 13.14 - 14.14 - 15.14.  
 Kessel-Lo (Bergstraat) → Heverlee (Ter Elst) : 9.20 - 9.35 - 9.50 - 10.05 - 10.20 - 10.35 - 10.50 - 11.05 - 11.20 - 11.35 - 11.50 - 12.05 - 12.20 - 12.35 - 12.50 - 13.05 - 13.20 - 13.35 - 13.50 - 14.05 - 14.20 - 14.35 - 14.50 - 15.05 - 15.20 - 15.35 - 15.45.  
 Kessel-Lo (Bergstraat) → Heverlee (Campus) : 9.35 - 10.05 - 10.35 - 11.05 - 11.35 - 12.05 - 12.35 - 13.05 - 13.35 - 14.05 - 14.35 - 15.05 - 15.35.  
 (2) Heverlee (Campus) → Kessel-Lo (Bergstraat) : 9.48 - 10.18 - 10.48 - 11.18 - 11.48 - 12.18 - 12.48 - 13.18 - 13.48 - 14.18 - 14.48 - 15.18.  
 Heverlee (Egenhoven Kerk) → Kessel-Lo (Bergstraat) : 10.04 - 11.04 - 12.04 - 13.04.  
 Heverlee (Ter Elst) → Kessel-Lo (Bergstraat) : 9.52 - 10.07 - 10.22 - 10.37 - 10.52 - 11.07 - 11.22 - 11.37 - 11.52 - 12.07 - 12.22 - 12.37 - 12.52 - 13.07 - 13.22 - 13.37 - 13.52 - 14.07 - 14.22 - 14.37 - 14.52 - 15.07 - 15.22 - 15.37.  
 Heverlee (Ter Elst) → Holsbeek (Kerk) : 10.37 - 11.37 - 12.37 - 13.37 - 14.37 - 15.37.

# 2 - 2 Holsbeek - Kessel - Lo (Bergstr.) - Leuven - Heverlee (Ter Elst - Egenhoven Kerk - Campus) **602**

**AUTOBUS**
**WEEK (BEHALVE ZATERDAGS) Van 2.7.73 tot 31.8.73**

	<b>1</b>	<b>3</b>	<b>5</b>	<b>7</b>	<b>9</b>	<b>11</b>	<b>13</b>	<b>15</b>	<b>17</b>	<b>19</b>
Holsbeek (Kerk) .....			5.55		6.29		7.05		7.29	
Kessel-Lo (Bergstraat) .....		5.33	6.01	6.20	6.35	6.50	7.05	7.20	7.35	7.50
Leuven (Station) .....	5.30	5.42	6.11	6.31	6.46	7.02	7.17	7.32	7.47	8.02
Leuven (Grote Markt) .....	5.33	5.45	6.14	6.34	6.50	7.06	7.21	7.36	7.51	8.06
Leuven (Tervuurse Pt.) .....	5.40	5.52	6.22	6.42	6.58	7.14	7.29	7.44	7.59	8.14
Heverlee (Ter Elst) .....	5.43	5.55	6.25	6.45	7.01	7.17	7.32	7.47	8.02	8.17
Heverlee (Egenhoven K.) .....	5.46						7.32		8.02	
Heverlee (Campus) .....							7.36		8.06	

	<b>21</b>	<b>23</b>	<b>25</b>	<b>27</b>	<b>29</b>	<b>67</b>	<b>69</b>	<b>71</b>	<b>73</b>
Holsbeek (Kerk) .....					9.14				
Kessel-Lo (Bergstraat) .....	8.05	8.20	8.40	9.00	9.20	15.35	15.50	16.05	16.20
Leuven (Station) .....	8.17	8.32	8.52	9.12	9.32	15.47	16.02	16.17	16.32
Leuven (Grote Markt) .....	8.21	8.36	8.56	9.16	9.36	(1)	15.51	16.06	16.21
Leuven (Tervuurse Pt.) .....	8.29	8.44	9.04	9.24	9.44		15.59	16.14	16.29
Heverlee (Ter Elst) .....	8.32	8.47	9.07	9.27	9.47		16.02	16.17	16.32
Heverlee (Egenhoven K.) .....					9.50				16.47
Heverlee (Campus) .....	8.36		9.11					16.36	16.50

	<b>75</b>	<b>77</b>	<b>79</b>	<b>81</b>	<b>83</b>	<b>85</b>	<b>87</b>	<b>89</b>	<b>91</b>	<b>93</b>
Holsbeek (Kerk) .....							18.14			19.14
Kessel-Lo (Bergstraat) .....	16.35	16.50	17.05	17.20	17.40	18.00	18.20	18.40	19.00	19.20
Leuven (Station) .....	16.47	17.02	17.17	17.32	17.52	18.12	18.32	18.52	19.12	19.31
Leuven (Grote-Markt) .....	16.51	17.06	17.21	17.36	17.56	18.16	18.36	18.57	19.16	19.35
Leuven (Tervuurse Pt.) .....	16.59	17.14	17.29	17.44	18.04	18.24	18.44	19.04	19.24	19.42
Heverlee (Ter Elst) .....	17.02	17.17	17.32	17.47	18.07	18.27	18.47	19.07	19.27	19.45
Heverlee (Egenhoven K.) .....		17.20		17.50	18.10		18.50		19.30	
Heverlee (Campus) .....	17.06		17.36							

	<b>95</b>	<b>97</b>	<b>99</b>	<b>101</b>	<b>103</b>	<b>105</b>	<b>107</b>	<b>109</b>	
Holsbeek (Kerk) .....		20.14		21.14			22.44		
Kessel-Lo (Bergstraat) .....	19.50	20.20	20.50	21.20	21.40	22.06	22.50	23.11	
Leuven (Station) .....	20.01	20.31	21.01	21.31	21.50	22.17	23.00	23.21	
Leuven (Grote-Markt) .....	20.05	20.35	21.05	21.35		22.21	23.03		
Leuven (Tervuurse Pt.) .....	20.12	20.42	21.12	21.42		22.28	23.08		
Heverlee (Ter Elst) .....	20.15	20.45	21.15	21.45		22.31	23.11		
Heverlee (Egenhoven K.) .....	20.18		21.18			22.34			
Heverlee (Campus) .....									

	<b>2</b>	<b>4</b>	<b>6</b>	<b>8</b>	<b>10</b>	<b>12</b>	<b>14</b>	<b>16</b>	<b>18</b>	<b>20</b>
Heverlee (Campus) .....									7.43	
Heverlee (Egenhoven K.) .....			6.15						7.47	
Heverlee (Ter Elst) .....		5.55	6.18	6.37		6.52	7.07	7.25	7.47	8.00
Leuven (Tervuurse Pt.) .....		5.58	6.21	6.40		6.55	7.10	7.28	7.50	8.03
Leuven (Grote Markt) .....		6.06	6.29	6.48		7.03	7.18	7.36	7.58	8.11
Leuven (Station) .....	5.37	6.10	6.33	6.52	7.03	7.07	7.22	7.40	8.02	8.15
Kessel-Lo (Bergstraat) .....	5.48	6.21	6.45	7.04	7.15	7.19	7.34	7.52	8.14	8.27
Holsbeek (Kerk) .....	5.54	6.27			7.21					

	<b>22</b>	<b>24</b>	<b>26</b>	<b>28</b>	<b>30</b>	<b>32</b>	<b>34</b>	<b>68</b>	<b>70</b>
Heverlee (Campus) .....	8.17		8.43		9.13			15.33	
Heverlee (Egenhoven K.) .....							9.54		
Heverlee (Ter Elst) .....	8.21	8.37	8.47	8.57	9.17	9.37	9.57	15.37	15.52
Leuven (Tervuurse Pt.) .....	8.24	8.40	8.50	9.00	9.20	9.40	10.00	15.40	15.55
Leuven (Grote Markt) .....	8.32	8.48	8.58	9.08	9.28	9.48	10.08	15.48	16.03
Leuven (Station) .....	8.36	8.52	9.02	9.12	9.32	9.52	10.12	15.52	16.07
Kessel-Lo (Bergstraat) .....	8.48	9.04		9.24	9.44	10.04	10.24	16.04	16.19
Holsbeek (Kerk) .....		9.10							

	<b>72</b>	<b>74</b>	<b>76</b>	<b>78</b>	<b>80</b>	<b>82</b>	<b>84</b>	<b>86</b>	<b>88</b>	<b>90</b>
Heverlee (Campus) .....				16.48		17.18		17.40		
Heverlee (Egenhoven K.) .....					17.04	17.22	17.34	17.54	17.54	18.14
Heverlee (Ter Elst) .....	16.07	16.22	16.37	16.52	17.07	17.22	17.37	17.44	17.57	18.17
Leuven (Tervuurse Pt.) .....	16.10	16.25	16.40	16.55	17.10	17.25	17.40	17.47	18.00	18.20
Leuven (Grote Markt) .....	16.18	16.33	16.48	17.03	17.18	17.33	17.48	17.55	18.08	18.28
Leuven (Station) .....	16.22	16.37	16.52	17.07	17.22	17.37	17.52	17.59	18.12	18.32
Kessel-Lo (Bergstraat) .....	16.34	16.49	17.04	17.19	17.34	17.49	18.04		18.24	18.44
Holsbeek (Kerk) .....							18.10			

# 2 - X Holsbeek - Kessel-Lo (Bergstr.) - Leuven - Heverlee (Ter Elst - Egenhoven Kerk - Campus) **602**

**AUTOBUS**
**WEEK (BEHALVE ZATERDAGS) van 2.7.73 tot 31.8.73**

	92	94	96	98	100	102	104	106	108	110	112
Heverlee (Campus) .....											
Heverlee (Egenhoven K.) .....		18.54		19.34		20.34		21.34		22.47	
Heverlee (Ter Elst) .....	18.37	18.57	19.17	19.37	20.07	20.37	21.07	21.37	22.07	22.50	23.12
Leuven (Tervuurse Pt) .....	18.40	19.00	19.20	19.40	20.10	20.40	21.10	21.40	22.10	22.53	23.15
Leuven (Grote Markt) .....	18.48	19.07	19.27	19.47	20.17	20.47	21.17	21.47	22.17	22.58	23.20
Leuven (Station) .....	18.52	19.11	19.31	19.51	20.21	20.51	21.21	21.51	22.21	23.01	23.23
Kessel-Lo (Bergstraat) .....	19.04	19.22	19.42	20.02	20.32	21.02	21.32	22.02	22.32	23.11	
Holsbeek (Kerk) .....	19.10			20.08		21.08			22.38		

- (1) Holsbeek (Kerk) → Heverlee (Egenhoven Kerk) 10.14 - 11.14 - 12.14.  
 Holsbeek (Kerk) → Heverlee (Ter Elst) 10.14 - 11.14 - 12.14 - 13.14 - 14.14 - 15.14.  
 Kessel-Lo (Bergstraat) → Heverlee (Ter Elst) 9.40 - 10.00 - 10.20 - 10.40 - 11.00 - 11.20 - 11.40 - 12.00 - 12.20 - 12.40 - 13.00 - 13.20 - 13.40 - 14.00 - 14.20 - 14.40 - 15.00 - 15.20.  
 Kessel-Lo (Bergstraat) → Heverlee (Campus) 10.00 - 11.00 - 12.00 - 13.00 - 14.00 - 15.00.  
 (2) Heverlee (Campus) → Holsbeek (Kerk) 10.33 - 11.33 - 12.33 - 13.33 - 14.33.  
 Heverlee (Egenhoven Kerk) → Kessel-Lo (Bergstraat) 10.54 - 11.54 - 12.54.  
 Heverlee (Ter Elst) → Kessel-Lo (Bergstraat) 10.17 - 10.37 - 10.57 - 11.17 - 11.37 - 11.57 - 12.17 - 12.37 - 12.57 - 13.17 - 13.37 - 13.57 - 14.17 - 14.37 - 14.57 - 15.17.

**ZATERDAGS van 9.6.73 tot 30.6.73 en van 8.9.73 tot 25.5.74**

	1	3	5	7	9	11	13	15	17	19	21
Holsbeek (Kerk) .....											
Kessel-Lo (Bergstraat) ..		6.25		6.55	7.10	7.25	7.45	8.00	8.20	8.40	9.00
Leuven (Station) .....	5.30	6.36	6.55	7.07	7.22	7.37	7.57	8.12	8.32	8.52	9.12
Leuven (Grote Markt) .....	5.33	6.39	6.58	7.10	7.25	7.40	8.00	8.15	8.35	8.55	9.15
Leuven (Tervuurse Pt) ..	5.40	6.46	7.05	7.17	7.32	7.47	8.07	8.22	8.42	9.02	9.22
Heverlee (Ter Elst) .....	5.43	6.49	7.08	7.20	7.35	7.50	8.10	8.25	8.45	9.05	9.25
Heverlee (Egenhoven K.) ..	5.45			7.22							
Heverlee (Campus) .....					7.39	7.54		8.29	8.49		9.29

	23	25	27	29	31	33	35	37	39	41	43
Holsbeek (Kerk) .....	9.14			10.14			11.14				12.14
Kessel-Lo (Bergstraat) ..	9.20	9.40	10.00	10.20	10.40	11.00	11.20	11.35	11.50	12.05	12.20
Leuven (Station) .....	9.32	9.52	10.12	10.32	10.52	11.12	11.32	11.47	12.02	12.17	12.32
Leuven (Grote Markt) .....	9.35	9.55	10.15	10.35	10.55	11.15	11.35	11.50	12.05	12.20	12.35
Leuven (Tervuurse Pt) ..	9.42	10.02	10.22	10.42	11.02	11.22	11.42	11.57	12.12	12.27	12.42
Heverlee (Ter Elst) .....	9.45	10.05	10.25	10.45	11.05	11.25	11.45	12.00	12.15	12.30	12.45
Heverlee (Egenhoven K.) ..		10.07		11.07							
Heverlee (Campus) .....	9.49			10.49		11.29		12.04			12.47

	45	47	49	51	53	55	57	59	61	63	65
Holsbeek (Kerk) .....				13.14			14.14				15.14
Kessel-Lo (Bergstraat) ..	12.35	12.50	13.05	13.20	13.40	14.00	14.20	14.40	15.00	15.20	15.40
Leuven (Station) .....	12.47	13.02	13.17	13.22	13.52	14.12	14.32	14.52	15.00	15.10	15.30
Leuven (Grote Markt) .....	12.50	13.05	13.20	13.35	13.55	14.15	14.35	14.55	15.03	15.13	15.33
Leuven (Tervuurse Pt) ..	12.57	13.12	13.27	13.42	14.02	14.22	14.42	15.02	15.09	15.19	15.39
Heverlee (Ter Elst) .....	13.00	13.15	13.30	13.45	14.05	14.25	14.45	15.05	15.12	15.22	15.42
Heverlee (Egenhoven K.) ..			13.32						15.14		
Heverlee (Campus) .....											

	67	69	71	73	75	77	79	81	83	85	87
Holsbeek (Kerk) .....			16.14			17.14			18.14		19.14
Kessel-Lo (Bergstraat) ..	15.40	16.00	16.20	16.40	17.00	17.20	17.40	18.00	18.20	18.50	19.20
Leuven (Station) .....	15.50	16.10	16.30	16.50	17.10	17.30	17.50	18.10	18.30	19.00	19.30
Leuven (Grote Markt) .....	15.53	16.13	16.33	16.53	17.13	17.33	17.53	18.13	18.33	19.03	19.33
Leuven (Tervuurse Pt) ..	15.59	16.19	16.39	16.59	17.19	17.39	17.59	18.19	18.39	19.09	19.39
Heverlee (Ter Elst) .....	16.02	16.22	16.42	17.02	17.22	17.42	18.02	18.22	18.42	19.12	19.42
Heverlee (Egenhoven K.) ..	16.04			17.04			18.04			19.14	
Heverlee (Campus) .....											

	89	91	93	95	97	99	101	107		
Holsbeek (Kerk) .....		20.14		21.14			22.45			
Kessel-Lo (Bergstraat) ..	19.50	20.20	20.50	21.20	21.40	22.15	22.51	23.15		
Leuven (Station) .....	20.00	20.30	21.00	21.30	21.50	22.25	23.01	23.25		
Leuven (Grote Markt) .....	20.03	20.33	21.03	21.33		22.28	23.04			
Leuven (Tervuurse Pt) ..	20.09	20.39	21.09	21.39		22.34	23.10			
Heverlee (Ter Elst) .....	20.12	20.42	21.12	21.42		22.37	23.13			
Heverlee (Egenhoven K.) ..	20.14		21.14							
Heverlee (Campus) .....										

# 2-Z Holsbeek - Kessel-Lo (Bergstr.) - Leuven - Heverlee (Ter Elst - Egenhoven Kerk - Campus) **602**

AUTOBUS

ZATERDAGS van 9.6.73 tot 30.6.73 en van 8.9.73 tot 25.5.74

	2	4	6	8	10	12	14	16	18	20
Heverlee (Campus).....						7.41	7.56			8.53
Heverlee (Egenhoven K.).....		6.13			7.27	7.41	7.56			8.53
Heverlee (Ter Elst).....		6.15	6.55	7.15	7.29	7.45	8.00	8.17	8.37	8.57
Leuven (Tervuurse Pt.).....		6.18	6.58	7.18	7.32	7.48	8.03	8.20	8.40	9.00
Leuven (Grote Markt).....		6.25	7.05	7.25	7.39	7.55	8.10	8.27	8.47	9.07
Leuven (Station).....	6.10	6.28	7.08	7.28	7.42	7.58	8.13	8.30	8.50	9.10
Kessel-Lo (Bergstraat).....	6.21	6.40	7.20	7.40	7.54	8.10	8.25	8.42	9.02	9.22
Holsbeek (Kerk).....									9.08	

	22	24	26	28	30	32	34	36	38	40
Heverlee (Campus).....	9.13			10.13			11.13	11.33		
Heverlee (Egenhoven K.).....	9.13		9.51	10.13		10.51	11.13	11.33		
Heverlee (Ter Elst).....	9.17	9.37	9.53	10.17	10.37	10.53	11.17	11.37	11.52	12.07
Leuven (Tervuurse Pt.).....	9.20	9.40	9.56	10.20	10.40	10.56	11.20	11.40	11.58	12.10
Leuven (Grote Markt).....	9.27	9.47	10.03	10.27	10.47	11.03	11.27	11.47	12.02	12.17
Leuven (Station).....	9.30	9.50	10.06	10.30	10.50	11.06	11.30	11.50	12.05	12.20
Kessel-Lo (Bergstraat).....	9.42	10.02	10.18	10.42	11.02	11.18	11.42	12.02	12.17	12.32
Holsbeek (Kerk).....		10.08			11.08			12.08		

	42	44	46	48	50	52	54	56	58	60
Heverlee (Campus).....	12.18									
Heverlee (Egenhoven K.).....	12.18		12.54				14.03			
Heverlee (Ter Elst).....	12.22	12.37	12.56	13.17	13.37	13.57	14.05	14.17	14.37	14.57
Leuven (Tervuurse Pt.).....	12.25	12.40	12.59	13.20	13.40	14.00	14.08	14.20	14.40	15.00
Leuven (Grote Markt).....	12.32	12.47	13.06	13.27	13.47	14.07	14.15	14.27	14.47	15.07
Leuven (Station).....	12.35	12.50	13.09	13.30	13.50	14.10	14.18	14.30	14.50	15.10
Kessel-Lo (Bergstraat).....	12.47	13.02	13.21	13.42	14.02	14.22		14.42	15.02	15.22
Holsbeek (Kerk).....		13.08			14.08				15.08	

	62	64	66	68	70	72	74	76	78	80
Heverlee (Campus).....										
Heverlee (Egenhoven K.).....		15.43			16.43			17.43		
Heverlee (Ter Elst).....	15.22	15.45	16.05	16.25	16.45	17.05	17.25	17.45	18.05	18.25
Leuven (Tervuurse Pt.).....	15.25	15.48	16.08	16.28	16.48	17.08	17.28	17.48	18.08	18.28
Leuven (Grote Markt).....	15.31	15.54	16.14	16.34	16.54	17.14	17.34	17.54	18.14	18.34
Leuven (Station).....	15.34	15.57	16.17	16.37	16.57	17.17	17.37	17.57	18.17	18.37
Kessel-Lo (Bergstraat).....	15.44	16.07	16.27	16.47	17.07	17.27	17.47	18.07	18.27	18.47
Holsbeek (Kerk).....		16.13			17.13			18.13		

	82	84	86	88	90	92	94	96	98	100
Heverlee (Campus).....										
Heverlee (Egenhoven K.).....	18.43		19.43		20.43		21.43		22.47	
Heverlee (Ter Elst).....	18.45	19.15	19.45	20.15	20.45	21.15	21.45	22.15	22.49	23.15
Leuven (Tervuurse Pt.).....	18.48	19.18	19.48	20.18	20.48	21.18	21.48	22.18	22.52	23.18
Leuven (Grote Markt).....	18.54	19.24	19.54	20.24	20.54	21.24	21.54	22.24	22.58	23.24
Leuven (Station).....	18.57	19.27	19.57	20.27	20.57	21.27	21.57	22.27	23.01	23.27
Kessel-Lo (Bergstraat).....	19.07	19.37	20.07	20.37	21.07	21.37	22.07	22.37	23.11	
Holsbeek (Kerk).....	19.13		20.13		21.13			22.43		

**Gebruik onze rittenkaarten  
te LEUVEN**



# 2-2 Holsbeek - Kessel-Lo (Bergstr.) - Leuven - Heverlee (Ter Elst - Egenhoven Kerk - Campus) **602**

AUTOBUS

ZATERDAGS van 7.7.73 tot 1.9.73

	2	4	4a	6	8	10	12	14	16	18	20
Heverlee (Campus) . . . .								7,56		8,33	
Heverlee (Egenhoven K.)		6.13				7.27		8.00		8.33	
Heverlee (Ter Elst) . . . .		6.15		6.55	7.15	7.29	7.45	8.00	8.17	8.37	8.57
Leuven (Ter vuurse Pt) . .		6.18		6.58	7.18	7.32	7.48	8.03	8.20	8.40	9.00
Leuven (Grote Markt) . . .		6.25		7.05	7.25	7.39	7.55	8.10	8.27	8.47	9.07
Leuven (Station) . . . . .	6.10	6.28	6.55	7.08	7.28	7.42	7.58	8.13	8.30	8.50	9.10
Kessel-Lo (Bergstraat) . .	6.21	6.40	7.07	7.20	7.40	7.54	8.10	8.25	8.42	9.02	9.22
Holsbeek (Kerk) . . . . .										9.08	

	22	24	26	28	30	32	34	36	38	40	42
Heverlee (Campus) . . . .	9,13			10,13	10,33			11,33			12,13
Heverlee (Egenhoven K.)	9,17	9,37	9,57	10,17	10,37	10,57	11,17	11,37	11,57	12,07	12,17
Heverlee (Ter Elst) . . . .	9,20	9,40	10,00	10,20	10,40	11,00	11,20	11,40	12,00	12,10	12,20
Leuven (Ter vuurse Pt) . .	9,27	9,47	10,07	10,27	10,47	11,07	11,27	11,47	12,07	12,17	12,27
Leuven (Grote Markt) . . .	9,30	9,50	10,10	10,30	10,50	11,10	11,30	11,50	12,10	12,20	12,30
Leuven (Station) . . . . .	9,42	10,02	10,22	10,42	11,02	11,22	11,42	12,02	12,22	12,32	12,42
Kessel-Lo (Bergstraat) . .		10,08			11,08			12,08			
Holsbeek (Kerk) . . . . .											

	44	46	48	50	52	54	56	58	60	62	64
Heverlee (Campus) . . . .		12,55				14,03					15,43
Heverlee (Egenhoven K.)	12,37	12,57	13,17	13,37	13,57	14,05	14,17	14,37	14,57	15,22	15,45
Heverlee (Ter Elst) . . . .	12,40	13,00	13,20	13,40	14,00	14,08	14,20	14,40	15,00	15,25	15,48
Leuven (Ter vuurse Pt) . .	12,47	13,07	13,27	13,47	14,07	14,15	14,27	14,47	15,07	15,31	15,54
Leuven (Grote Markt) . . .	12,50	13,10	13,30	13,50	14,10	14,19	14,30	14,50	15,10	15,34	15,57
Leuven (Station) . . . . .	13,02	13,22	13,42	14,02	14,22		14,42	15,02	15,22	15,44	16,07
Kessel-Lo (Bergstraat) . .				14,08				15,08			16,13
Holsbeek (Kerk) . . . . .											

	66	68	70	72	74	76	78	80	82	84	86
Heverlee (Campus) . . . .			16,43			17,43			18,43		19,43
Heverlee (Egenhoven K.)	16,05	16,25	16,45	17,05	17,25	17,45	18,05	18,25	18,45	19,15	19,45
Heverlee (Ter Elst) . . . .	16,08	16,28	16,48	17,08	17,28	17,48	18,08	18,28	18,48	19,18	19,48
Leuven (Ter vuurse Pt) . .	16,14	16,34	16,54	17,14	17,34	17,54	18,14	18,34	18,54	19,24	19,54
Leuven (Grote Markt) . . .	16,17	16,37	16,57	17,17	17,37	17,57	18,17	18,37	18,57	19,27	19,57
Leuven (Station) . . . . .	16,27	16,47	17,07	17,27	17,47	18,07	18,27	18,47	19,07	19,37	20,07
Kessel-Lo (Bergstraat) . .			17,13			18,13			19,13		20,13
Holsbeek (Kerk) . . . . .											

	88	90	92	94	96	98	100				
Heverlee (Campus) . . . .											
Heverlee (Egenhoven K.)	20,15	20,45	21,15	21,45	22,15	22,50	23,15				
Heverlee (Ter Elst) . . . .	20,18	20,48	21,18	21,48	22,18	22,52	23,18				
Leuven (Ter vuurse Pt) . .	20,24	20,54	21,24	21,54	22,24	22,58	23,24				
Leuven (Grote Markt) . . .	20,27	20,57	21,27	21,57	22,27	23,01	23,27				
Leuven (Station) . . . . .	20,37	21,07	21,37	22,07	22,37	23,11					
Kessel-Lo (Bergstraat) . .		21,13			22,43						
Holsbeek (Kerk) . . . . .											

**Gebruik onze  
rittenkaarten te  
LEUVEN**

# 2-2 Holsbeek - Kessel-Lo (Bergstr.) - Leuven - Heverlee (Ter Elst - Egenhoven Kerk - Campus) **602** AUTOBUS

ZATERDAGS van 7.7.73 tot 1.9.73

	1	3	5	7	9	11	13	15	17	19
Holsbeek (Kerk) .....										
Kessel-Lo (Bergstraat) .....		6.25		6.55	7.10	7.25	7.45	8.00	8.20	8.40
Leuven (Station) .....	5.30	6.36	6.55	7.07	7.22	7.37	7.57	8.12	8.32	8.52
Leuven (Grote Markt) .....	5.33	6.39	6.58	7.10	7.25	7.40	8.00	8.15	8.35	8.55
Leuven (Tervuurse Pt) .....	5.40	6.46	7.05	7.17	7.32	7.47	8.07	8.22	8.42	9.02
Heverlee (Ter Elst) .....	5.43	6.49	7.08	7.20	7.35	7.50	8.10	8.25	8.45	9.05
Heverlee (Egenhoven K.) .....	5.45			7.22		Y		Y		Y
Heverlee (Campus) .....						7.54		8.29		9.09

	21	23	25		81	83	85	87	89	91
Holsbeek (Kerk) .....		9.14				19.14		20.14		21.14
Kessel-Lo (Bergstraat) .....	9.00	9.20	9.40		18.50	19.20	19.50	20.20	20.50	21.20
Leuven (Station) .....	9.12	9.32	9.52		19.00	19.30	20.00	20.30	21.00	21.30
Leuven (Grote Markt) .....	9.15	9.35	9.55	(1)	19.03	19.33	20.03	20.33	21.03	21.33
Leuven (Tervuurse Pt) .....	9.22	9.42	10.02		19.09	19.39	20.09	20.39	21.09	21.39
Heverlee (Ter Elst) .....	9.25	9.45	10.05		19.12	19.42	20.12	20.42	21.12	21.42
Heverlee (Egenhoven K.) .....	9.27	Y	10.07		19.14		20.14		21.14	
Heverlee (Campus) .....		9.49								

	93	95	97	99						
Holsbeek (Kerk) .....			22.45							
Kessel-Lo (Bergstraat) .....	21.40	22.15	22.51	23.15						
Leuven (Station) .....	21.50	22.25	23.01	23.25						
Leuven (Grote Markt) .....		22.28	23.04							
Leuven (Tervuurse Pt) .....		22.34	23.10							
Heverlee (Ter Elst) .....		22.37	23.13							
Heverlee (Egenhoven K.) .....		22.39								
Heverlee (Campus) .....										

- (1) Holsbeek (Kerk) → Heverlee (Egenhoven Kerk) : 12.14.  
 Holsbeek (Kerk) → Heverlee (Ter Elst) : 10.14 - 11.14 - 12.14 - 13.14 - 14.14 - 15.14 - 16.14 - 17.14 - 18.14.  
 Kessel-Lo (Bergstraat) → Heverlee (Campus) : 10.00 - 11.00 - 11.40.  
 Kessel-Lo (Bergstraat) → Heverlee (Egenhoven Kerk) : 10.40 - 12.20 - 13.00 - 15.40 - 16.40 - 17.40.  
 Kessel-Lo (Bergstraat) → Heverlee (Ter Elst) : 10.00 - 10.20 - 10.40 - 11.00 - 11.20 - 11.40 - 12.00 - 12.20 - 12.40 - 13.00 - 13.20 - 13.40 - 14.00 - 14.20 - 14.40 - 15.00 - 15.20 - 15.40 - 16.00 - 16.20 - 16.40 - 17.00 - 17.20 - 17.40 - 18.00 - 18.20.

## ZONDAGS

	1	3	5	7	9		53	55	57	59
Holsbeek (Kerk) .....				9.14				21.14		
Kessel-Lo (Bergstraat) .....	7.00	7.50	8.45	9.20	9.50		20.50	21.20	21.40	22.15
Leuven (Station) .....	7.10	8.00	8.55	9.30	10.00		21.00	21.30	21.50	22.25
Leuven (Grote Markt) .....	7.13	8.03	8.58	9.33	10.03	(1)	21.03	21.33		22.28
Leuven (Tervuurse Pt) .....	7.19	8.09	9.04	9.39	10.09		21.09	21.39		22.34
Heverlee (Ter Elst) .....	7.22	8.12	9.07	9.42	10.12		21.12	21.42		22.37
Heverlee (Egenhoven K.) .....	7.24	8.14	9.09		10.14		21.14			22.39

	61	63								
Holsbeek (Kerk) .....	22.45									
Kessel-Lo (Bergstraat) .....	22.51	23.15								
Leuven (Station) .....	23.01	23.25								
Leuven (Grote Markt) .....	23.04									
Leuven (Tervuurse Pt) .....	23.10									
Heverlee (Ter Elst) .....	23.13									
Heverlee (Egenhoven K.) .....										

**2-Z Holsbeek - Kessel-Lo (Bergstr.) - Leuven - Heverlee (Ter Elst - Egenhoven Kerk - Campus)**

**602**

**AUTOBUS**

**ZONDAGS**

	2	4	6	8	10	12	14		58	60
Heverlee (Egenhoven K.)		7.25		8.43		9.43				21.43
Heverlee (Ter Elst)		7.27		8.45		9.45	10.15		21.15	21.45
Leuven (Tervuurse Pt)		7.30		8.48		9.48	10.18		21.18	21.48
Leuven (Grote Markt)		7.36		8.54		9.54	10.24	(2)	21.24	21.54
Leuven (Station)	6.50	7.39	8.25	8.57	9.25	9.57	10.27		21.27	21.57
Kessel-Lo (Bergstraat)	7.00	7.49	8.35	9.07	9.35	10.07	10.37		21.37	22.07
Holsbeek (Kerk)				9.13		10.13				

	62	64	66							
Heverlee (Egenhove K.)		22.47								
Heverlee (Ter Elst)	22.15	22.50	23.15							
Leuven (Tervuurse Pt)	22.18	22.52	23.18							
Leuven (Grote Markt)	22.24	22.58	23.24							
Leuven (Station)	22.27	23.01	23.27							
Kessel-Lo (Bergstraat)	22.37	23.11								
Holsbeek (Kerk)	22.43									

- (1) Holsbeek (Kerk) → Heverlee (Ter Elst) : 10.14 - 11.14 - 12.14 - 13.14 - 14.14 - 15.14 - 16.14 - 17.14 - 18.14 - 19.14 - 20.14.  
 Kessel-Lo (Bergstraat) → Heverlee (Egenhoven Kerk) : 10.50 - 11.50 - 12.50 - 13.50 - 14.50 - 15.50 - 16.50 - 17.50 - 18.50 - 19.50.  
 Kessel-Lo (Bergstraat) → Heverlee (Ter Elst) : 10.20 - 10.50 - 11.20 - 11.50 - 12.20 - 12.50 - 13.20 - 13.50 - 14.20 - 14.50 - 15.20 - 15.50 - 16.20 - 16.50 - 17.20 - 17.50 - 18.20 - 18.50 - 19.20 - 19.50 - 20.20.
- (2) Heverlee (Egenhoven Kerk) → Holsbeek (Kerk) : 10.43 - 11.43 - 12.43 - 13.43 - 14.43 - 15.43 - 16.43 - 17.43 - 18.43 - 19.43 - 20.43.  
 Heverlee (Ter Elst) → Kessel-Lo (Bergstraat) : 10.45 - 11.15 - 11.45 - 12.15 - 12.45 - 13.15 - 13.45 - 14.15 - 14.45 - 15.15 - 15.45 - 16.15 - 16.45 - 17.15 - 17.45 - 18.15 - 18.45 - 19.15 - 19.45 - 20.15 - 20.45.

**3 Pellenberg - Lovenjoel - Leuven - Herent - (Wilsela) Lovenjoel - Leuven**

**603**

**AUTOBUS**

**WEEK (behalve zaterdags)**

	1	3	5	7	9	11	13	15	17	19
		(3)	(3)		(3)	(5)		(3)		(7)
Pellenberg (Kliniek)						7.13				
Pellenberg (Dreef)						7.18	7.13	7.38	7.58	8.21
Lovenjoel			6.18	6.38	6.58	7.18	7.21	7.46	8.06	8.29
Korbeek-Lo (Bret. H.)			6.26	6.46	7.06	7.24	7.21	7.46	8.06	8.29
Leuven (Tiense Pt)			6.31	6.51	7.11	7.29	7.26	7.51	8.11	8.34
Leuven (Station)	5.57	6.17	6.35	6.55	7.15	7.33	7.30	7.55	8.15	8.38
Leuven (Grote Markt)	6.01	6.21	6.39	6.59	7.19	7.36	7.34	7.59	8.19	8.42
Leuven (Mechelse Pt)	6.07	6.27	6.45	7.05	7.25		7.40	8.05	8.25	8.48
Herent (Station)	6.15	6.35	6.53	7.13	7.33		7.48	8.13	8.33	8.56
Wilsela (Corbeelspl.)		6.40	7.07		7.42			8.27		9.02
		6.50	7.17		7.52			8.37		9.12

	21	23	25	25 $\alpha$	27	29		63	65	65 $\alpha$
		(3)		(13)	(12)	(3)		(3)	(12)	(13)
Pellenberg (Kliniek)	8.40					9.56				
Pellenberg (Dreef)	8.43					9.59				
Lovenjoel	8.45	9.01	9.21	9.31	9.41	10.01		15.21		15.31
Korbeek-Lo (Bret. H.)	8.53	9.09	9.29	9.39	9.49	10.09	(1)	15.29		15.39
Leuven (Tiense Pt)	8.58	9.14	9.34	9.44	9.54	10.14		15.34		15.44
Leuven (Station)	9.02	9.18	9.38	9.48	9.58	10.18		15.38	15.48	15.48
Leuven (Grote Markt)	9.06	9.22	9.42	9.52	10.02	10.22		15.42	15.52	15.52
Leuven (Mechelse Pt)	9.12	9.28	9.48	9.58	10.08	10.28		15.48	15.58	15.58
Herent (Station)	9.20	9.36	9.56	10.06	10.16	10.36		15.56	16.06	16.06
Wilsela (Corbeelspl.)		9.42				10.42		16.12		
		9.52				10.52		16.22		

## WEEK (behalve zaterdags)

	67	69	71	73 (3)	75	77 (3)	79 (3)	81	83 (3)	85 (7)	87 (5)
Pellenberg (Kliniek)		15.56			16.36				17.56		
Pellenberg (Dreef) ..		15.59			16.39				17.59		18.39
Lovenjoel .....	15.41	16.01		16.21	16.41	17.01	17.21	17.41	18.01	18.21	18.41
Korbeek-Lo (Bret. H.)	15.49	16.09		16.29	16.49	17.09	17.29	17.49	18.09	18.29	18.49
Leuven (Tiense Pt) ..	15.54	16.14		16.34	16.54	17.14	17.34	17.54	18.14	18.34	18.54
Leuven (Station) .....	15.58	16.18	16.20	16.38	16.58	17.16	17.38	17.58	18.18	18.38	18.58
Leuven (Grote Markt)	16.02	16.22	16.24	16.42	17.02	17.22	17.42	18.02	18.22	18.42	19.02
Leuven (Mechelse Pt)	16.08	16.28	16.30	16.48	17.08	17.28	17.48	18.08	18.28	18.48	19.08
Herent (Station) } A	16.16	16.36	16.38	16.56	17.16	17.36	17.56	18.16	18.36	18.56	19.16
Wilsela (Corbeelspl.)	16.42	16.42		17.12		17.42	18.12		18.42	19.12	
	16.52	16.52 (13)		17.22		17.52	18.22		18.52	19.22	

	89 (3)	91 (7)	93 (3)	95	97	99	101	103 (11)	105 (9)	107 (10)
Pellenberg (Kliniek)		19.26								23.16
Pellenberg (Dreef) ..		19.29								23.19
Lovenjoel .....	19.01	19.31	20.01	20.41	21.01	21.21	22.01	22.41	23.11	23.21
Korbeek-Lo (Bret. H.)	19.09	19.39	20.09	20.49	21.09	21.29	22.09	22.49	23.19	23.29
Leuven (Tiense Pt) ..	19.14	19.44	20.14	20.54	21.14	21.34	22.14	22.54	23.24	23.34
Leuven (Station) .....	19.18	19.48	20.18	20.58	21.18	21.38	22.18	22.58	23.28	23.38
Leuven (Grote Markt)	19.22	19.52	20.22	21.02		21.42	22.22	23.02		
Leuven (Mechelse Pt)	19.28	19.58	20.28	21.08		21.48	22.28	23.08		
Herent (Station) } A	19.36	20.06	20.36	21.15		21.55	22.35	23.15		
Wilsela (Corbeelspl.)	19.42	20.12	20.42							
	19.52	20.22	20.52							

	2	4	6	8	10 (8)	12 (4)	14	16 (4)	18 ● (6)	20 (4)	22
Wilsela (Corbeelspl.)					6.22	6.44		7.18		7.44	
Herent (Station) } A					6.32	6.54		7.28		7.54	
Leuven (Mechelse Pt)				6.18	6.38	6.58	7.18	7.38	7.56	7.58	8.21
Leuven (Grote Markt)				6.27	6.47	7.07	7.27	7.47	8.05	8.07	8.30
Leuven (Station) .....			6.28	6.32	6.52	7.12	7.32	7.52	8.10	8.12	8.35
Leuven (Tiense Pt) ..	6.00	6.20	(6.25)	6.36	6.56	7.16	7.36	7.56	8.14	8.16	8.39
Korbeek-Lo (Bret. H.)	6.04	6.24	6.30	6.40	7.00	7.20	7.40	8.00		8.20	8.43
Lovenjoel .....	6.09	6.29	6.34	6.45	7.05	7.25	7.45	8.05		8.25	8.48
Pellenberg (Dreef) ..	6.17	6.37	6.40	6.53	7.13	7.33	7.53	8.13		8.33	8.56
Pellenberg (Kliniek)				6.42						8.35	
			Lubbeek (Heide)							8.38	

	24 (4)	26 (12)	26a (13)	28 (12)	30 (4)		70	72 (8) (12)	74 (12)	74a (13)	76 (12)
Wilsela (Corbeelspl.)	8.26				9.18			15.48			
Herent (Station) } A	8.36				9.28			15.58			
Leuven (Mechelse Pt)	8.41	9.01	9.11	9.21	9.41			16.01		16.11	16.21
Leuven (Grote Markt)	8.50	9.10	9.20	9.30	9.50			16.10		16.20	16.30
Leuven (Station) .....	8.55	9.15	9.25	9.35	9.55	(2)	16.05	16.15	16.23	16.25	16.35
Leuven (Tiense Pt) ..	8.59	9.19	9.29	9.39	9.59			16.19	(16.20)	16.29	16.39
Korbeek-Lo (Bret. H.)	9.03	9.23	9.33	9.43	10.03			16.13	16.23	16.25	16.33
Lovenjoel .....	9.08	9.28	9.38	9.48	10.08			16.18	16.28	16.29	16.38
Pellenberg (Dreef) ..	9.16	9.36	9.46	9.56	10.16			16.26	16.36	16.35	16.46
Pellenberg (Kliniek)		9.41	9.51					16.28		16.37	16.56
								16.31		Lubbeek (Heide)	

	78 (4)	78a (13)	80	82 (13)	84	86 (4)	88 (4)	90	92 (4)	94 (4)	96
Wilsela (Corbeelspl.)	16.18	16.27		16.58		17.18	17.48		18.18	18.48	
Herent (Station) } A	16.28	16.37		17.08		17.28	17.58		18.28	18.58	
Leuven (Mechelse Pt)	16.41	16.41	17.01	17.11	17.21	17.41	18.01	18.21	18.41	19.11	19.16
Leuven (Grote Markt)	16.50	16.50	17.10	17.20	17.30	17.50	18.10	18.30	18.50	19.20	19.25
Leuven (Station) .....	16.55	16.55	17.15	17.25	17.35	17.55	18.15	18.35	18.55	19.25	19.30
Leuven (Tiense Pt) ..	16.59	16.59	17.19	17.29	17.39	17.59	18.19	18.39	18.59	19.29	19.34
Korbeek-Lo (Bret. H.)	17.03	17.03	17.23	17.33	17.43	18.03	18.23	18.43	19.03	19.33	
Lovenjoel .....	17.08	17.08	17.28	17.38	17.48	18.08	18.28	18.48	19.08	19.38	
Pellenberg (Dreef) ..	17.16	17.16	17.36	17.46	17.56	18.16	18.36	18.56	19.16	19.46	
Pellenberg (Kliniek)				17.48	17.58				19.18		
				17.51	Lubbeek (Heide)				19.21		

# 3 Pellenberg - Leuven - Herent - (Wilsele) 603

## 2 Lovenjoel - Leuven AUTOBUS

### WEEK (behalve zaterdags)

	98 (4)	100 (4)	102 (4)	104	106 (4)	108	110	112
Wilsele (Corbeelspl.)	19.18	19.48	20.18		21.18			
Herent (Station)	19.28	19.58	20.28		21.28			
Leuven (Mechelse Pt)	19.41	20.11	20.41	21.21	21.41	22.01	22.41	23.21
Leuven (Grote Markt)	19.50	20.20	20.50	21.30	21.50	22.10	22.47	23.27
Leuven (Station)	19.55	20.25	20.55	21.35	21.55	22.15	22.51	23.31
Leuven (Tiense Pt)	19.59	20.29	20.59	21.39	21.58	22.19	22.54	23.34
Korbeek-Lo (Bret. H.)	20.03	20.33	21.03	21.43		22.23	22.58	
Lovenjoel	20.08	20.38	21.08	21.48		22.28	23.02	
Pellenberg (Dreef)	20.16	20.46	21.15	21.55		22.35	23.09	
Pellenberg (Kliniek)							23.11	
							23.14	
							(10)	

— Ansluiting

- (1) Lovenjoel → Herent : 10.21 - 10.41 - 11.01 - 11.21 - 11.41 - 12.01 - 12.21 - 12.41 - 13.01 - 13.21 - 13.41 - 14.01 - 14.21 - 14.41 - 15.01.  
1.7.73 → 1.9.73 : 10.31 - 11.01 - 11.31 - 12.01 - 12.31 - 13.01 - 13.31 - 14.01 - 14.31 - 15.01.  
Pellenberg (Kliniek) → Kessel-Lo (Boven-Lo) via Herent-Wilsele : 10.56 - 11.56 - 12.56 - 13.56 - 14.56.
  - (2) Wilsele → Lovenjoel via Herent : 10.18 - 11.18 - 12.18 - 13.18 - 14.18 - 15.18.  
Herent → Lovenjoel : 10.01 - 10.21 - 10.41 - 11.01 - 11.21 - 11.41 - 12.01 - 12.21 - 12.41 - 13.01 - 13.21 - 13.41 - 14.01 - 14.21 - 14.41 - 15.01 - 15.21 - 15.41.  
1.7.73 → 1.9.73 : 10.11 - 10.41 - 11.11 - 11.41 - 12.11 - 12.41 - 13.11 - 13.41 - 14.11 - 14.41 - 15.11 - 15.41.  
Herent → Pellenberg (Kliniek) : 10.01 - 11.01 - 12.01 - 13.01 - 14.01 - 15.01.  
1.7.73 → 1.9.73 : 10.11 - 11.11 - 12.11 - 13.11 - 14.11 - 15.11.
  - (3) Rijdt tot Kessel-Lo (Boven-Lo) via lijn 6.
  - (4) Vertrekt te Kessel-Lo (Boven-Lo) via lijn 6.
  - (5) Lubbeek (Heide) 6.58 - Lubbeek (Dorp) 7.05.  
Lubbeek (Heide) 18.26 - Lubbeek (Dorp) 18.33.
  - (6) Via Herent (Grote Molenweg).
  - (7) Rijdt tot Leuven (Station) via lijn 6.
  - (8) Vertrekt te Leuven (Station) via lijn 6.
  - (9) Donderdags niet.
  - (10) Donderdags.
  - (11) Via Wilsele (Kerk).
  - (12) Rijdt niet in juli en augustus.
  - (13) Alleen in juli en augustus.
- N. B.** - De halte Lovenjoel (Gemeentehuis) wordt niet bediend door de autobussen komende van of rijsende naar Pellenberg (Dreef of Kliniek). Vervangingshalte Lovenjoel (Pellenbergstraat).  
— Op woensd., schooldag en zat. bijgevoegd vertrek om 12.20 Leuven (Grote Markt) naar Lubbeek (Heide) A 13.00, vertrekt te Lubbeek (Heide) om 13.02 met aankomst te Leuven (Stat.) om 13.39.  
— Bijkomend vertrek om 12.10 Leuven (Station) naar Herent (Station) A 12.28, vertrekt te Herent (Station) om 13.05 met aankomst te Leuven (Station) om 13.23 - Rijdt via Herent. (Grote Molenweg).  
Loopt niet tijdens de schoolvakantie.

### ZATERDAGS

	1	3	5	7	9	11	13	15	17	19
Pellenberg (Kliniek)			(5)	(7)	(9)	(11)	(13)	(15)	(17)	(19)
Pellenberg (Dreef)						7.16				8.26
Lovenjoel			6.30		7.05	7.18		7.58		8.45
Korbeek-Lo (Bret. H.)			6.38		7.13	7.24	7.46	8.06		8.53
Leuven (Tiense Pt)			6.43		7.18	7.29	7.51	8.11		8.58
Leuven (Station)	6.10	6.45	6.47	7.15	7.22	7.33	7.55	8.15	8.48	9.02
Leuven (Grote Markt)	6.14	6.49	6.51	7.19	7.26	7.36	7.59	8.19	8.52	
Leuven (Mechelse Pt)	6.20	6.55	6.57	7.25	7.32		8.05	8.25	8.58	
Herent (Station)	6.27	7.02	7.05	7.32	7.40		8.13	8.33	9.06	
Wilsele (Corbeelspl.)			7.07		7.42			8.42		
			7.17		7.52			8.52		
	21	23	25	27	29	31		47	49	
	(5)		(5)	(7)	(9)	(11)		(13)	(15)	
Pellenberg (Kliniek)										13.56
Pellenberg (Dreef)										13.59
Lovenjoel	9.01	9.31	10.01		10.31	11.01		13.31		14.01
Korbeek-Lo (Bret. H.)	9.09	9.39	10.09		10.39	11.09		13.39		14.09
Leuven (Tiense Pt)	9.14	9.44	10.14		10.44	11.14		13.44		14.14
Leuven (Station)	9.18	9.48	10.18	10.40	10.48	11.18	(1)	13.48		14.18
Leuven (Grote Markt)	9.22	9.52	10.22	10.44	10.52	11.22		13.52		14.22
Leuven (Mechelse Pt)	9.28	9.58	10.28	10.50	10.58	11.28		13.58		14.28
Herent (Station)	9.36	10.06	10.36	10.58	11.06	11.36		14.06		14.36
Wilsele (Corbeelspl.)	9.42		10.42			11.42				14.42
	9.52		10.52			11.52				14.52

## ZATERDAGS

	77	79	81	83	85 (8)	87				
Pellenberg (Kliniek) .....										
Pellenberg (Dreef) .....										
Lovenjoel .....	20.41	21.01	21.21	22.01	22.41	23.11				
Korbeek-Lo (Bret. H.) .....	20.49	21.09	21.29	22.09	22.49	23.19				
Leuven (Tiense Pt) .....	20.54	21.14	21.34	22.14	22.54	23.24				
Leuven (Station) .....	20.58	21.18	21.38	22.18	22.58	23.28				
Leuven (Grote Markt) .....	21.02		21.42	22.22	23.02					
Leuven (Mechelse Pt) .....	21.08		21.48	22.28	23.08					
Herent (Station) .....	A 21.15		21.55	22.35	23.15					
Wilsele (Corbeelspl.) .....										
	2	4	6	8 (9)	10	12 (9)	14 (6)	16 (6)	18	20 (6)
Wilsele (Corbeelspl.) .....							7.18	7.44		8.26
Herent (Station) .....	A		6.30		7.10	7.36	7.28	7.54	8.20	8.44
Leuven (Mechelse Pt) .....			6.39		7.19	7.45	7.38	8.07	8.29	8.53
Leuven (Grote Markt) .....		6.28	6.44		7.24	7.50	7.47	8.12	8.34	8.58
Leuven (Station) .....	6.12	(6.25)	6.48	7.20	7.28	7.54	7.56	8.16	8.38	9.02
Leuven (Tiense Pt) .....	6.16	6.30	6.52	7.24	7.32		8.00	8.20	8.42	9.06
Korbeek-Lo (Bret. H.) .....	6.21	6.34	6.57	7.29	7.37		8.05	8.25	8.47	9.11
Lovenjoel .....	6.27	6.40	7.05	7.35	7.45		8.13	8.33	8.55	9.19
Pellenberg (Dreef) .....		6.42					8.15			
Pellenberg (Kliniek) .....		Lubbeek (Heide)					8.18			
	22	24 (6)	26	28 (6)		42	44 (6)		76	78 (6)
Wilsele (Corbeelspl.) .....		9.18		10.18			13.18			21.18
Herent (Station) .....	A		9.28	10.28			13.28			21.28
Leuven (Mechelse Pt) .....	9.11	9.41	10.11	10.41		13.11	13.41		21.21	21.41
Leuven (Grote Markt) .....	9.20	9.50	10.20	10.50	(3)	13.20	13.50	(4)	21.30	21.50
Leuven (Station) .....	9.25	9.55	10.25	10.55		13.25	13.55		21.35	21.55
Leuven (Tiense Pt) .....	9.29	9.59	10.29	10.59		13.29	13.59		21.39	21.59
Leuven (Mechelse Pt) .....	9.33	10.03	10.33	11.03		13.33	14.03		21.43	
Korbeek-Lo (Bret. H.) .....	9.38	10.08	10.38	11.08		13.38	14.08		21.48	
Lovenjoel .....	9.46	10.16	10.46	11.16		13.46	14.16		21.56	
Pellenberg (Dreef) .....						13.48	14.18			
Pellenberg (Kliniek) .....						13.51	14.21			
	80	82	84							
Wilsele (Corbeelspl.) .....										
Herent (Station) .....	A		22.21	23.21						
Leuven (Mechelse Pt) .....	22.01	22.41	23.21							
Leuven (Grote Markt) .....	22.10	22.47	23.27							
Leuven (Station) .....	22.15	22.51	23.31							
Leuven (Tiense Pt) .....	22.19	22.54	23.34							
Leuven (Mechelse Pt) .....	22.23	22.58								
Korbeek-Lo (Bret. H.) .....	22.28	23.02								
Lovenjoel .....	22.35	23.09								
Pellenberg (Dreef) .....										
Pellenberg (Kliniek) .....										

- (1) Lovenjoel → Herent : 11.21 - 11.41 - 12.01 - 12.21 - 12.41 - 13.01.  
1.7.73 → 2.9.73 : 11.31 - 12.01 - 12.31 - 13.01.  
Lovenjoel → Kessel-Lo (Boven-Lo) via Herent-Wilsele : 12.01 - 13.01.
- (2) Pellenberg (Kliniek) → Kessel-Lo (Boven-Lo) via Herent-Wilsele : 15.56 - 16.56 - 17.56.  
Pellenberg (Kliniek) → Herent : 14.26 - 15.56 - 16.56 - 17.56 - 19.26.  
Lovenjoel → Kessel-Lo (Boven-Lo) via Herent-Wilsele : 15.01 - 16.01 - 17.01 - 18.01 - 19.01 - 20.01.  
Lovenjoel → Herent : 14.31 - 15.01 - 15.31 - 16.01 - 16.31 - 17.01 - 17.31 - 18.01 - 18.31 - 19.01 - 19.31 - 20.01.
- (3) Wilsele → Lovenjoel via Herent : 11.18 - 12.18.  
Herent → Lovenjoel : 11.01 - 11.21 - 11.41 - 12.01 - 12.21 - 12.41.  
1.7.73 → 2.9.73 : 11.11 - 11.41 - 12.11 - 12.41.
- (4) Wilsele → Pellenberg (Kliniek) via Herent : 18.18.  
Wilsele → Lovenjoel via Herent : 14.18 - 15.18 - 16.18 - 17.18 - 18.18 - 19.18 - 20.18.  
Herent → Pellenberg (Kliniek) : 15.11 - 16.11 - 17.11 - 18.11.  
Herent → Lovenjoel : 14.11 - 14.41 - 15.11 - 15.41 - 16.11 - 16.41 - 17.11 - 17.41 - 18.11 - 18.41 - 19.11 - 19.41 - 20.11 - 20.41.
- (5) Riidt tot Kessel-Lo (Boven-Lo) via lijn 6.  
(6) Vertrekt te Kessel-Lo (Boven-Lo) via lijn 6.  
(7) Lubbeek (Heide) 6.58 - Lubbeek (Dorp) 7.05.  
(8) Via Wilsele (Kerk).  
(9) Riidt niet in juli en augustus.

## ZATERDAGS

- N.-B. De halte Lovenjoel (Gemeentehuis) wordt niet bediend door de autobussen komende van of rijdende naar Pellenberg (Dreef of Kliniek). Vervangingshalte Lovenjoel (Pellenbergstraat).  
 — Op zaterdag bijgevoegd vertrek om 12.20 Leuven (Grote Markt) naar Lubbeek (Heide) A 13.00, vertrekt te Lubbeek (Heide) om 13.02 met aankomst te Leuven (Station) om 13.39.  
 — Bijkomende vertrekken om 12.10 en 16.20 Leuven (Station) naar Herent (Station) A. 12.28 en 16.38, vertrekken te Herent (Station) om 13.05 en 16.53 met aankomst te Leuven (Station) om 13.23 en 16.11 - rijdt via Herent, Grote Molenweg.

## ZONDAGS

	1	3 (3)	5	7 (3)	9	11 (3)	57	59	61	63
Pellenberg (Kliniek) ..				7.56		8.56				
Pellenberg (Dreef) .....				7.59		8.59				
Lovenjoel .....		7.01		8.01		9.01	20.41	21.01	21.21	22.01
Korbeek-Lo (Bret. H.) ..		7.07		8.09		9.09	20.49	21.09	21.29	22.09
Leuven (Tiense Pt) .....		7.12		8.14		9.14	20.54	21.14	21.34	22.14
Leuven (Station) .....	6.55	7.16	7.45	8.18	8.45	9.18	20.58	21.18	21.38	22.18
Leuven (Grote Markt) ..	6.58	7.20	7.49	8.22	8.49	9.22	21.02		21.42	22.22
Leuven (Mechelse Pt) ..	7.04	7.25	7.55	8.28	8.55	9.28	21.08		21.48	22.28
Herent (Station) .. } A	7.10	7.32	8.02	8.36	9.02	9.36	21.15		21.55	22.35
Wilsele (Corbeelspl.) ..		7.42		8.42		9.42				
		7.52		8.52		9.52				

	65 (6)	67								
Pellenberg (Kliniek) ..			(1) Pellenberg (Kliniek) → Kessel-Lo (Boven-Lo) via Herent-Wilsele : 13.56 - 15.56 - 16.56 - 17.56.							
Pellenberg (Dreef) .....			Pellenberg (Kliniek) → Herent : 13.56 - 14.26 - 15.56 - 16.56 - 17.56 - 19.26.							
Lovenjoel .....	22.41	23.11	Lovenjoel → Kessel-Lo (Boven-Lo) via Herent-Wilsele : 10.01 - 11.01 - 12.01 - 13.01 - 14.01 - 15.01 - 16.01 - 17.01 - 18.01 - 19.01 - 20.01.							
Korbeek-Lo (Bret. H.) ..	22.49	23.19	Lovenjoel → Herent : 9.31 - 10.31 - 11.01 - 11.31 - 12.01 - 12.31 - 13.01 - 13.31 - 14.01 - 14.31 - 15.01 - 15.31 - 16.01 - 16.31 - 17.01 - 17.31 - 18.01 - 18.31 - 19.01 - 19.31 - 20.01.							
Leuven (Tiense Pt) .....	22.54	23.24								
Leuven (Station) .....	22.58	23.28								
Leuven (Grote Markt) ..	23.02									
Leuven (Mechelse Pt) ..	23.12									
Herent (Station) .. } A	23.19									
Wilsele (Corbeelspl.) ..										

	2	4	6	8	10	12 (4)	14 (5)	58	60 (4)	62
Wilsele (Corbeelspl.) ..						9.18			21.18	
Herent (Station) .. } A						9.30			21.30	
Leuven (Mechelse Pt) ..		7.11	8.11		9.11	9.41	10.11	21.21	21.41	22.01
Leuven (Grote Markt) ..		7.19	8.19		9.20	9.50	10.20	21.30	21.50	22.10
Leuven (Station) .....		7.23	8.23		9.25	9.55	10.25	21.35	21.55	22.15
Leuven (Tiense Pt) .....	6.45	7.27	8.27	9.00	9.29	9.59	10.29	21.39	21.58	22.19
Leuven (Grote Markt) ..	6.49	7.31	8.31	9.04	9.33	10.03	10.33	21.43		22.23
Korbeek-Lo (Bret. H.) ..	6.53	7.36	8.36	9.09	9.38	10.08	10.38	21.48		22.26
Lovenjoel .....	7.00	7.43	8.43	9.17	9.46	10.16	10.46	21.55		22.35
Pellenberg (Dreef) .....		7.45	8.45							
Pellenberg (Kliniek) ..		7.48	8.48							

	64	66								
Wilsele (Corbeelspl.) ..			(2) Wilsele → Pellenberg (Kliniek) via Herent : 13.18 - 18.18.							
Herent (Station) .. } A			Wilsele → Lovenjoel via Herent : 10.18 - 11.18 - 12.18 - 13.18 - 14.18 - 15.18 - 16.18 - 17.18 - 18.18 - 19.18 - 20.18.							
Leuven (Mechelse Pt) ..	22.41	23.21	Herent → Pellenberg (Kliniek) : 13.11 - 13.41 - 15.11 - 16.11 - 17.11 - 18.41.							
Leuven (Grote Markt) ..	22.47	23.27	Herent → Lovenjoel : 10.41 - 11.11 - 11.41 - (5) 12.11 - 12.41 - 13.11 - 13.41 - 14.11 - 14.41 - 15.11 - 15.41 - 16.11 - 16.41 - 17.11 - 17.41 - 18.11 - 18.41 - 19.11 - 19.41 - 20.11 - 20.41.							
Leuven (Station) .....	22.51	23.31	(3) Rijdt tot Kessel-Lo (Boven-Lo) via lijn 6.							
Leuven (Tiense Pt) .....	22.54	23.34								
Leuven (Grote Markt) ..	23.02									
Korbeek-Lo (Bret. H.) ..	23.09									
Lovenjoel .....										
Pellenberg (Dreef) .....										
Pellenberg (Kliniek) ..										

(4) Vertrekt te Kessel-Lo (Boven-Lo) via lijn 6.

(5) De vertrekken om 10.11 en 12.11 uit Herent rijden via St-Camillugesticht.

(6) Via Wilsele (Kerk).

- N.-B. De halte Lovenjoel (Gemeentehuis) wordt niet bediend door de autobussen komende van of rijdende naar Pellenberg (Dreef of Kliniek). Vervangingshalte Lovenjoel (Pellenbergstraat).  
 — Bijgevoegd vertrek om 16.25 uit St-Camillugesticht voor Leuven (Station) A 16.42.

# 4 Linden (Plein) - Kessel-Lo (Heidebergstraat) - Heverlee (Klooster)

# 604

AUTOBUS

**WEEK (behalve zaterdags)**

**Van 3.6.73 tot 29.6.73 en van 3.9.73 tot 25.5.74**

	1	3	5	7	9	11	13	15	17	19	21 ●
Linden (Plein) .....				6.37		7.07		7.31			8.03
Kessel-Lo (Heid. str.) .....		6.00	6.20	6.40	7.00	7.10	7.20	7.35	7.40	8.00	8.07
Leuven (Station) .....	5.40	6.07	6.27	6.47	7.07	7.17	7.27	7.42	7.47	8.07	8.14
Leuven (Grote Markt) .....	5.43	6.11	6.31	6.51	7.11	7.21	7.31	7.46	7.51	8.11	8.19
Leuven (Naamse Pt) .....	5.47	6.17	6.37	6.57	7.17		7.37		7.57	8.17	
Heverlee (Klooster) .....	5.55	6.25	6.45	7.05	7.25		7.45		8.05	8.25	

	23	25	73	75	77	81	83	85	87	89
Linden (Plein) .....		8.37		16.37		17.17		17.57		18.42
Kessel-Lo (Heid. str.) .....	8.20	8.40		16.40	17.00	17.20	17.40	18.00	18.20	18.45
Leuven (Station) .....	8.27	8.47	(1)	16.47	17.07	17.27	17.47	18.07	18.27	18.52
Leuven (Grote Markt) .....	8.31	8.51		16.51	17.11	17.31	17.51	18.11	18.31	18.56
Leuven (Naamse Pt) .....	8.37	8.57		16.57	17.17	17.37	17.57	18.17	18.37	19.02
Heverlee (Klooster) .....	8.45	9.05		17.05	17.25	17.45	18.05	18.25	18.45	19.09

	91	93								
Linden (Plein) .....										
Kessel-Lo (Heid. str.) .....	20.42	21.42								
Leuven (Station) .....	20.48	21.48								
Leuven (Grote Markt) .....	20.51	21.51								
Leuven (Naamse Pt) .....	20.56	21.56								
Heverlee (Klooster) .....	21.02	22.02								

	2	4	6	8	10	12	14		62	64	66
Heverlee (Klooster) .....	6.00	6.29	6.49	7.09	7.29	7.49	8.09		(2)	16.09	16.29
Leuven (Naamse Pt) .....	6.07	6.37	6.57	7.17	7.37	7.57	8.17			16.17	16.37
Leuven (Grote Markt) .....	6.13	6.43	7.03	7.23	7.43	8.03	8.23			16.23	16.43
Leuven (Station) .....	6.17	6.47	7.07	7.27	7.47	8.07	8.27			16.27	16.47
Kessel-Lo (Heid. str.) .....	6.24	6.54	7.14	7.34	7.54	8.14	8.34			16.34	16.54
Linden (Plein) .....	6.27						8.37			16.37	17.17

	68	70	72	74	76	78	80	82	84	86
Heverlee (Klooster) .....	17.09	17.29	17.49	18.09	18.29	18.49	19.15	20.13	21.13	22.13
Leuven (Naamse Pt) .....	17.17	17.37	17.57	18.17	18.37	18.57	19.23	20.19	21.19	22.19
Leuven (Grote Markt) .....	17.23	17.43	18.03	18.23	18.43	19.03	19.29	20.24	21.24	22.24
Leuven (Station) .....	17.27	17.47	18.07	18.27	18.47	19.07	19.33	20.27	21.27	22.27
Kessel-Lo (Heid. str.) .....	17.34	17.54	18.14	18.34	18.54		19.40	20.33	21.33	22.33
Linden (Plein) .....	17.57			18.37						

(1) Kessel-Lo (Heidebergstraat) → Heverlee (Klooster) : 9.00 - 9.20 - 9.40 - 10.00 - 10.20 - 10.40 - 11.00 - 11.20 - 11.40 - 12.00 - 12.20 - 12.40 - 13.00 - 13.20 - 13.40 - 14.00 - 14.20 - 14.40 - 15.00 - 15.20 - 15.40 - 16.00 - 16.20.

(2) Heverlee (Klooster) → Kessel-Lo (Heidebergstraat) : 8.29 - 8.49 - 9.09 - 9.29 - 9.49 - 10.09 - 10.29 - 10.49 - 11.09 - 11.29 - 11.49 - 12.09 - 12.29 - 12.49 - 13.09 - 13.29 - 13.49 - 14.09 - 14.29 - 14.49 - 15.09 - 15.29 - 15.49.

**Van 2.7.73 tot 31.8.73**

	1	3	5	7	9(1)	11		69	71(1)	73	75
Kessel-Lo (Heid. str.) .....		6.00	6.24	6.48	7.10	7.12		18.48	19.42	20.42	21.42
Leuven (Station) .....	5.40	6.07	6.31	6.55	7.17	7.19		18.55	19.48	20.48	21.48
Leuven (Grote Markt) .....	5.43	6.11	6.35	6.59	7.21	7.23	(3)	18.59	19.51	20.51	21.51
Leuven (Naamse Pt) .....	5.47	6.17	6.41	7.05		7.29		19.05	19.56	20.56	21.56
Heverlee (Klooster) .....	5.55	6.25	6.49	7.13		7.37		19.12	20.02	21.02	22.02

	2(2)	4	6	8	10	12(2)		66	68	70	72
Heverlee (Klooster) .....	6.00	6.29	6.53	7.17	7.41	8.05		18.53	19.17	20.13	21.13
Leuven (Naamse Pt) .....	6.07	6.37	7.01	7.25	7.49	8.13		19.01	19.24	20.19	21.19
Leuven (Grote Markt) .....	6.13	6.43	7.07	7.31	7.55	8.19	(4)	19.07	19.30	20.24	21.24
Leuven (Station) .....	6.17	6.47	7.11	7.35	7.59	8.23		19.11	19.34	20.27	21.27
Kessel-Lo (Heid. str.) .....	6.24	6.54	7.18	7.42	8.06	8.30		19.41	20.33	21.33	

	74									
Heverlee (Klooster) .....	22.13									
Leuven (Naamse Pt) .....	22.19									
Leuven (Grote Markt) .....	22.24									
Leuven (Station) .....	22.27									
Kessel Lo (Heid. str.) .....	22.33									

(1) Linden (Plein) : 7.07 - 7.57 - 17.57 - 19.39.

(2) → Linden (Plein).

(3) Kessel-Lo (Heidebergstr.) → Heverlee (Klooster) : 7.36 - (1) 8.00 - 8.24 - 8.48 - 9.12 - 9.36 - 10.00 - 10.24 - 10.48 - 11.12 - 11.36 - 12.00 - 12.24 - 12.48 - 13.12 - 13.36 - 14.00 - 14.24 - 14.48 - 15.12 - 15.36 - 16.00 - 16.24 - 16.48 - 17.12 - 17.36 - (1) 18.00 - 18.24.

(4) Heverlee (Klooster) → Kessel-Lo (Heidebergstr.) : 8.29 - 8.53 - 9.17 - 9.41 - 10.05 - 10.29 - 10.53 - 11.17 - 11.41 - 12.05 - 12.29 - 12.53 - 13.17 - 13.41 - 14.05 - 14.29 - 14.53 - 15.17 - 15.41 - (2) 16.05 - 16.29 - (2) 16.53 - 17.17 - 17.41 - (2) 18.05 - 18.29.



# 4 Linden (Plein) - Kessel-Lo (Heidebergstraat)- Heverlee (Klooster)

# 604

AUTOBUS

## ZATERDAGS

Van 9.6.73 tot 30.6.73 en van 8.9.73 tot 25.5.74

	1	3	3	5	5	7	9	11	13	15
Linden (Plein) .....		6.42		7.07				8.03		8.42
Kessel-Lo (Heid. str.) .....	6.30	6.45	7.00	7.10	7.20	7.40	8.00	8.07	8.30	8.45
Leuven (Station) .....	6.37	6.52	7.07	7.17	7.27	7.47	8.07	8.14	8.37	8.52
Leuven (Grote Markt) .....	6.41	6.56	7.11	7.21	7.31	7.51	8.11	8.19	8.41	8.56
Leuven (Naamse Pt) .....	6.47	7.02	7.17	7.27	7.37	7.57	8.17		8.47	9.02
Heverlee (Klooster) .....	6.55	(HB)	7.25	(HB)	7.45	8.05	8.25		8.55	(HB)

	17	17	21	23	25		45	47		55
Linden (Plein) .....										
Kessel-Lo (Heid. str.) .....	9.00	9.30	10.00	10.30	11.00		14.00	14.30		16.30
Leuven (Station) .....	9.07	9.37	10.07	10.37	11.07	(1)	14.07	14.37	(2)	16.37
Leuven (Grote Markt) .....	9.11	9.41	10.11	10.41	11.11		14.11	14.41		16.41
Leuven (Naamse Pt) .....	9.17	9.47	10.17	10.47	11.17		14.17	14.47		16.47
Heverlee (Klooster) .....	9.25	9.55	10.25	10.55	11.25		14.25	14.55		16.55

	57	59	61	63	65	67	69	71	73
Linden (Plein) .....	16.42			17.42		18.42	19.39		
Kessel-Lo (Heid. str.) .....	16.45	17.00	17.30	17.45	18.00	18.45	19.42	20.42	21.42
Leuven (Station) .....	16.52	17.07	17.37	17.52	18.07	18.52	19.48	20.48	21.48
Leuven (Grote Markt) .....	16.56	17.11	17.41	17.56	18.11	18.56	19.51	20.51	21.51
Leuven (Naamse Pt) .....	17.02	17.17	17.47	18.02	18.17	19.02	19.56	20.56	21.56
Heverlee (Klooster) .....	(HB)	17.25	17.55	(HB)	18.25	19.10	20.02	21.02	22.02

	2	4	6	8	10	12	14	16	18	20
Heverlee (Klooster) .....	6.59	7.29	7.49	(HB)	8.09	8.29	8.59	9.29	9.59	10.29
Leuven (Naamse Pt) .....	7.07	7.37	7.57	8.07	8.17	8.37	9.07	9.37	10.07	10.37
Leuven (Grote Markt) .....	7.13	7.43	8.03	8.13	8.23	8.43	9.13	9.43	10.13	10.43
Leuven (Station) .....	7.17	7.47	8.07	8.17	8.27	8.47	9.17	9.47	10.17	10.47
Kessel-Lo (Heid. str.) .....	7.24	7.54	8.14	8.24	8.34		9.24	9.54	10.24	10.54
Linden (Plein) .....				8.27						

	22	24		40	42	44		54	56	58
Heverlee (Klooster) .....	10.59	11.29		14.09	14.29	14.59		(HB)	17.29	17.59
Leuven (Naamse Pt) .....	11.07	11.37		14.17	14.37	15.07		17.22	17.37	18.07
Leuven (Grote Markt) .....	11.13	11.43	(3)	14.23	14.43	15.13	(4)	17.28	17.43	18.13
Leuven (Station) .....	11.17	11.47		14.27	14.47	15.17		17.32	17.47	18.17
Kessel-Lo (Heid. str.) .....	11.24	11.54		14.54	15.24			17.39	17.54	18.24
Linden (Plein) .....								17.42		18.27

	60	62	64	66	68	70
Heverlee (Klooster) .....	18.29	(HB)	19.09	20.13	21.13	22.13
Leuven (Naamse Pt) .....	18.37	18.57	19.17	20.19	21.19	22.19
Leuven (Grote Markt) .....	18.43	19.03	19.23	20.24	21.24	22.24
Leuven (Station) .....	18.47	19.07	19.27	20.27	21.27	22.27
Kessel-Lo (Heid. str.) .....	18.54	19.14	19.34	20.33	21.33	22.33
Linden (Plein) .....		19.17				

- (1) Kessel-Lo (Heidebergstr.) → Heverlee (Klooster) : 11.20 - 11.40 - 12.00 - 12.20 - 12.40 - 13.00 - 13.20 - 13.40.  
 (2) Kessel-Lo (Heidebergstr.) → Heverlee (Klooster) : 15.00 - 15.30 - 16.00.  
 (3) Heverlee (Klooster) → Kessel-Lo (Heidebergstr.) : 11.49 - 12.09 - 12.29 - 12.49 - 13.09 - 13.29 - 13.49.  
 (4) Heverlee (Klooster) → Kessel-Lo (Heidebergstr.) : 15.29 - 15.59 - 16.29 - 16.59.  
 (HB) = Heverlee (Boskant).

Van 7.7.73 tot 1.9.73

	1	3	5	7	9	11	13	15	17	19
Kessel-Lo (Heid. str.) .....	6.30	7.00	7.24	7.48	8.20	9.00	9.40	10.20	11.00	11.30
Leuven (Station) .....	6.37	7.07	7.31	7.55	8.27	9.07	9.47	10.27	11.07	11.37
Leuven (Grote Markt) .....	6.41	7.11	7.35	7.59	8.31	9.11	9.51	10.31	11.11	11.41
Leuven (Naamse Pt) .....	6.47	7.17	7.41	8.05	8.37	9.17	9.57	10.37	11.17	11.47
Heverlee (Klooster) .....	6.55	7.25	7.49	8.13	8.45	9.25	10.05	10.45	11.25	11.55

		45	47	49	51	53
Kessel-Lo (Heid. str.) .....		18.00	18.45	19.42	20.42	21.42
Leuven (Station) .....		18.07	18.52	19.48	20.48	21.48
Leuven (Grote Markt) .....	(3)	18.11	18.56	19.51	20.51	21.51
Leuven (Naamse Pt) .....		18.17	19.02	19.56	20.56	21.56
Heverlee (Klooster) .....		18.25	19.10	20.02	21.02	22.02

# 4 Linden (Plein) - Kessel-Lo (Heidebergstraat) - Heverlee (Klooster)

# 604

AUTOBUS

Van 7.7.73 tot 1.9.73

	2	4	6	8 (2)	10	12	14	16	18	20
Heverlee (Klooster) .....	6.59	7.29	7.51	(HB)	8.21	8.59	9.39	10.19	10.59	11.29
Leuven (Naamse Pr.) .....	7.07	7.37	7.59	8.12	8.29	9.07	9.47	10.27	11.07	11.37
Leuven (Grote Markt) .....	7.13	7.43	8.05	8.18	8.35	9.13	9.53	10.33	11.13	11.43
Leuven (Station) .....	7.17	7.47	8.09	8.22	8.39	9.17	9.57	10.37	11.17	11.47
Kessel-Lo (Heid. st.) .....	7.24	7.54	8.16	8.29	8.46	9.24	10.04	10.44	11.24	11.54

		46(2)	48	50(2)	52	54	56	58		
Heverlee (Klooster) .....		17.59	18.29	(HB)	19.17	20.13	21.13	22.13		
Leuven (Naamse Pr.) .....		18.07	18.37	18.57	19.24	20.19	21.19	22.19		
Leuven (Grote Markt) .....	(4)	18.13	18.43	19.03	19.30	20.24	21.24	22.24		
Leuven (Station) .....		18.17	18.47	19.07	19.34	20.27	21.27	22.27		
Kessel-Lo (Heid.st.) .....		18.24	18.54	19.14	19.41	20.33	21.33	22.33		

(1) Linden (Plein) : 16.57 - 18.42 - 19.39.

(2) → Linden (Plein).

(3) Kessel-Lo (Heidebergstr.) → Heverlee (Klooster) : 12.00 - 12.30 - 13.00 - 13.30 - 14.00 - 14.30 - 15.00 - 15.30 - 16.00 - 16.30 - (1) 17.00 - 17.30.

(4) Heverlee (Klooster) → Kessel-Lo (Heideberg.) 11.59 - 12.29 - 12.59 - 13.29 - 13.59 - 14.29 - 14.59 - 15.29 - 15.59 - 16.29 - (2) 16.59 - 17.29.

(HB) = Heverlee (Boskant).

## ZONDAGS

	1	3	5	Kessel-Lo →	23	25	27	29
Kessel-Lo (Heid.Str.) .....	7.40	8.40	9.40	Heverlee	18.40	19.42	20.42	21.42
Leuven (Station) .....	7.47	8.47	9.47	10.40 - 11.40	18.47	19.48	20.48	21.48
Leuven (Grote Markt) .....	7.51	8.51	9.51	12.40 - 13.40	18.51	19.51	20.51	21.51
Leuven (Naamse Pt.) .....	7.57	8.57	9.57	14.40 - 15.40	18.57	19.56	20.56	21.56
Heverlee (Klooster) .....	8.05	9.05	10.05	16.40 - 17.40	19.05	20.02	21.02	22.02

	2	4	6	Heverlee →	24	26	28	30
Heverlee (Klooster) .....	8.09	9.09	10.09	Kessel-Lo	19.09	20.13	21.13	22.13
Leuven (Naamse Pt.) .....	8.17	9.17	10.17	11.09 - 12.09	19.17	20.19	21.19	22.19
Leuven (Grote Markt) .....	8.23	9.23	10.23	13.09 - 14.09	19.23	20.24	21.24	22.24
Leuven (Station) .....	8.27	9.27	10.27	15.09 - 16.09	19.27	20.27	21.27	22.27
Kessel-Lo (Heid. Str.) .....	8.34	9.34	10.34	17.09 - 18.09	19.34	20.33	21.33	22.33

Bijkomende vertrekken uit Linden (Stenenveld) naar Leuven (Fochplein) via J. Davidsstraat : ♀ 9.28 - 11.28 (vrijdag) - ♀ 12.28 - ● 13.28 (woensdags) - 14.28 - ○ 16.21 - † 17.28 - † 19.28.

Bijkomende vertrekken uit Leuven (Fochplein) naar Linden (Stenenveld) via J. Davidsstraat : ♀ 8.50 - 10.50 (vrijdag) - ♀ 11.50 - ● 12.50 (woensdags) - 13.50 - ☒ 15.50 tot Linden (Kerk) - ○ 15.50 - † 16.50 - † 18.50.

Hoger vermelde vertrekken bedienen Linden (Plein) niet. Vervangingshalte Linden (Rondenbos).

# 5 Korbeek-Lo (Spaanse Kroon) - Heverlee (Kazerne)

# 605

AUTOBUS

WEEK (behalve zaterdags) van 3.6.73 tot 29.6.73 en van 3.9.73 tot 25.5.74

	1	3	5	7	9	11	13	85	87
Korbeek-Lo (Sp. Kroon) .....			6.04		6.36	6.56	7.16	19.26	19.56
Korbeek-Lo (Bret. H.) .....			6.06		6.38	6.58	7.18	19.28	19.58
Koning Albertlaan .....			6.10		6.42	7.02	7.22	19.32	20.02
Coosemansstraat .....			6.14		6.46	7.06	7.26	19.36	20.06
Leuven (Station) .....	5.40	6.05	6.18	6.35	6.50	7.10	7.30	(1) 19.40	20.10
Leuven (Fochplein) .....	5.44	6.09	6.22	6.39	6.54	7.14	7.34	19.44	20.14
Leuven (Vesaliusstr.) .....	5.47	6.12	6.25	6.42	6.57	7.17	7.37	19.47	20.17
Heverlee (Abdij Park) .....	5.52	6.17	6.31	6.47	7.03	7.23	7.43	19.53	20.23
Heverlee (Kazerne) .....	5.58	6.23	6.36	6.53	7.08	7.28	7.48	19.58	20.28

WEEK (behalve zaterdags) van 3.6.73 tot 29.6.73 en van 3.9.73 tot 25.5.74

	89	91	93	95					
Korbeek-Lo (Sp. Kroon).....	20.36	21.16	21.56	22.49					
Korbeek-Lo (Bret. H.).....	20.38	21.18	21.58	22.51					
Koning Albertlaan.....	20.42	21.22	22.02	22.54					
Coosemansstraat.....	20.46	21.26	22.06	22.57					
Leuven (Station).....	20.50	21.30	22.10	23.00					
Leuven (Fochplein).....	20.54	21.34		23.03					
Leuven (Vesaliusstr.).....	20.57	21.37		23.05					
Heverlee (Abdij Park).....	21.03	21.43		23.09					
Heverlee (Kazerne).....	21.08	21.48		23.12					

	2	4	6	8	10		82	84	86	88
Heverlee (Kazerne).....		6.01	6.24	6.44	7.04		18.54	19.24	20.04	20.44
Heverlee (Abdij Park).....		6.05	6.28	6.48	7.08		18.58	19.28	20.08	20.48
Leuven (Vesaliusstr.).....		6.11	6.34	6.54	7.14		19.04	19.34	20.14	20.54
Leuven (Fochplein).....		6.14	6.37	6.57	7.17	(2)	19.07	19.37	20.17	20.57
Leuven (Station).....	5.50	6.18	6.41	7.01	7.21		19.11	19.41	20.21	21.01
Coosemansstraat.....	5.54	6.22	6.45	7.05	7.25		19.15	19.45	20.25	21.05
Koning Albertlaan.....	5.58	6.26	6.49	7.09	7.29		19.19	19.49	20.29	21.09
Korbeek-Lo (Sp. Kroon).....	6.04	6.32	6.55	7.15	7.35		19.25	19.55	20.35	21.15

	90	92	94						
Heverlee (Kazerne).....	21.24	22.09	23.13						
Heverlee (Abdij Park).....	21.28	22.12	23.16						
Leuven (Vesaliusstr.).....	21.34	22.16	23.20						
Leuven (Fochplein).....	21.37	22.18	23.22						
Leuven (Station).....	21.41	22.21	23.25						
Coosemansstraat.....	21.45	22.24							
Koning Albertlaan.....	21.49	22.27							
Korbeek-Lo (Sp. Kroon).....	21.55	22.32							

- (1) Korbeek-Lo (Sp. Kroon) → Heverlee (Kazerne) : 7.36 - 7.56 - 8.16 - 8.36 - 8.56 - 9.16 - 9.36 - 9.56 - 10.16 - 10.36 - 10.56 - 11.16 - 11.36 - 11.56 - 12.16 - 12.36 - 12.56 - 13.16 - 13.36 - 13.56 - 14.16 - 14.36 - 14.56 - 15.16 - 15.36 - 15.56 - 16.16 - 16.36 - 16.56 - 17.16 - 17.36 - 17.56 - 18.16 - 18.36 - 18.56.
- (2) Heverlee (Kazerne) → Korbeek-Lo (Sp. Kroon) : 7.24 - 7.44 - 8.04 - 8.24 - 8.44 - 9.04 - 9.24 - 9.44 - 10.04 - 10.24 - 10.44 - 11.04 - 11.24 - 11.44 - 12.04 - 12.24 - 12.44 - 13.04 - 13.24 - 13.44 - 14.04 - 14.24 - 14.44 - 15.04 - 15.24 - 15.44 - 16.04 - 16.24 - 16.44 - 17.04 - 17.24 - 17.44 - 18.04 - 18.24.

WEEK (behalve zaterdag) van 1.7.73 tot 1.9.73

- (1) Korbeek-Lo (Sp. Kroon) → Heverlee (Kazerne) : 7.36 - 7.56 - 8.16 - 8.36 - 8.56 - 9.26 - 9.56 - 10.26 - 10.56 - 11.26 - 11.56 - 12.26 - 12.56 - 13.26 - 13.56 - 14.26 - 14.56 - 15.26 - 15.56 - 16.26 - 16.56 - 17.26 - 17.56 - 18.26 - 18.56.
- (1) Heverlee (Kazerne) → Korbeek-Lo (Sp. Kroon) : 7.24 - 7.44 - 8.04 - 8.24 - 8.44 (Louvain Station) - 8.54 - 9.24 - 9.54 - 10.24 - 10.54 - 11.24 - 11.54 - 12.24 - 12.54 - 13.24 - 13.54 - 14.24 - 14.54 - 15.24 - 16.24 - 16.54 - 17.24 - 17.54 - 18.24.

## ZATERDAGS

	1	3	5	7	9	11		25	27	29
Korbeek-Lo (Sp. Kroon).....		6.50		7.22	7.56	8.26			11.56	12.16
Korbeek-Lo (Bret. H.).....		6.52		7.24	7.58	8.28			11.58	12.18
Koning Albertlaan.....		6.56		7.28	8.02	8.32			12.02	12.22
Coosemansstraat.....		7.00		7.32	8.06	8.36			12.06	12.26
Leuven (Station).....	6.32	7.04	7.20	7.36	8.10	8.40	(1)	12.00	12.10	12.30
Leuven (Fochplein).....	6.36	7.08	7.24	7.40	8.14	8.44		12.04	12.14	12.34
Leuven (Vesaliusstr.).....	6.39	7.11	7.27	7.43	8.17	8.47		12.07	12.17	12.37
Heverlee (Abdij Park).....	6.44	7.17	7.33	7.49	8.23	8.53		12.12	12.23	12.43
Heverlee (Kazerne).....	6.49	7.22	7.38	7.54	8.28	8.58		12.18	12.28	12.48

	31	33	35		61	63	65	67	69
Korbeek-Lo (Sp. Kroon).....	12.36	12.56	13.26		19.56	20.36	21.16	21.56	22.49
Korbeek-Lo (Bret. H.).....	12.38	12.58	13.28		19.58	20.38	21.18	21.58	22.51
Koning Albertlaan.....	12.42	13.02	13.32		20.02	20.42	21.22	22.02	22.54
Coosemansstraat.....	12.46	13.06	13.36		20.06	20.46	21.26	22.06	22.57
Leuven (Station).....	12.50	13.10	13.40	(2)	20.10	20.50	21.30	22.10	23.00
Leuven (Fochplein).....	12.54	13.14	13.44		20.14	20.54	21.34		23.03
Leuven (Vesaliusstr.).....	12.57	13.17	13.47		20.17	20.57	21.37		23.05
Heverlee (Abdij Park).....	13.03	13.23	13.53		20.23	21.03	21.43		23.09
Heverlee (Kazerne).....	13.08	13.28	13.58		20.28	21.08	21.48		23.12

- (1) Korbeek-Lo (Sp. Kroon) → Heverlee (Kazerne) : 8.56 - 9.26 - 9.56 - 10.26 - 10.56 - 11.26.
- (2) Korbeek-Lo (Sp. Kroon) → Heverlee (Kazerne) : 13.56 - 14.26 - 14.56 - 15.26 - 15.56 - 16.26 - 16.56 - 17.26 - 17.56 - 18.26 - 18.56 - 19.26.

### ZATERDAGS

	2	4	6	8	10	12		24	26	28
Heverlee (Kazerne).....		6.50	7.24	7.54	8.24	8.54		11.44	12.04	12.24
Heverlee (Abdij Park).....		6.54	7.28	7.58	8.28	8.58		11.48	12.08	12.28
Leuven (Vesaliusstr.).....		7.00	7.34	8.04	8.34	9.04		11.54	12.14	12.34
Leuven (Fochplein).....		7.03	7.37	8.07	8.37	9.07	(3)	11.57	12.17	12.37
Leuven (Station).....		7.07	7.41	8.11	8.41	9.11		12.01	12.21	12.41
Coosemansstraat.....	6.35	7.11	7.45	8.15	8.45	9.15		12.05	12.25	12.45
Koning Albertlaan.....	6.43	7.15	7.49	8.19	8.49	9.19		12.09	12.29	12.49
Korbeek-Lo (Sp. Kroon).....	6.49	7.21	7.55	8.25	8.55	9.25		12.15	12.35	12.55

	30	32	34		60	62	64	66	68	70
Heverlee (Kazerne).....	12.40	12.54	13.24		19.44	20.04	20.44	21.24	22.09	23.13
Heverlee (Abdij Park).....	12.44	12.58	13.28		19.48	20.08	20.48	21.28	22.12	23.16
Leuven (Vesaliusstr.).....	12.50	13.04	13.34		19.54	20.14	20.54	21.34	22.16	23.20
Leuven (Fochplein).....	12.53	13.07	13.37	(4)	19.57	20.17	20.57	21.37	22.18	23.22
Leuven (Station).....	12.57	13.11	13.41		20.01	20.21	21.01	21.41	22.21	23.25
Coosemansstraat.....		13.15	13.45			20.25	21.05	21.45	22.24	
Koning Albertlaan.....		13.19	13.49			20.29	21.09	21.49	22.27	
Korbeek-Lo (Sp. Kroon).....		13.25	13.55			20.35	21.15	21.55	22.32	

(3) Heverlee (Kazerne) → Korbeek-Lo : (Sp. Kroon) 9.24 - 9.54 - 10.24 - 10.54 - 11.24.

(4) Heverlee (Kazerne) → Korbeek-Lo : (Sp. Kroon) 13.54 - 14.24 - 14.54 - 15.24 - 15.54 - 16.24 - 16.54 - 17.24 - 17.54 - 18.24 - 18.54 - 19.24.

### ZONDAGS

	1	3	5	7	9	11	13		36	41
Korbeek-Lo (Sp. Kr.).....	7.36	8.36	9.36	10.36	11.36	12.36	13.26		19.56	20.36
Korbeek-Lo (Bret. H.).....	7.38	8.38	9.38	10.38	11.38	12.38	13.28		19.58	20.38
Koning Albertlaan.....	7.41	8.41	9.41	10.41	11.41	12.41	13.32		20.02	20.42
Coosemansstraat.....	7.44	8.44	9.44	10.44	11.44	12.44	13.36	(1)	20.06	20.46
Leuven (Station).....	7.47	8.47	9.47	10.47	11.47	12.47	13.40		20.10	20.50
Leuven (Fochplein).....	7.50	8.50	9.50	10.50	11.50	12.50	13.44		20.14	20.54
Leuven (Vesaliusstr.).....	7.53	8.53	9.53	10.53	11.53	12.53	13.47		20.17	20.57
Heverlee (Abdij Park).....	7.57	8.57	9.57	10.57	11.57	12.57	13.53		20.23	21.03
Heverlee (Kazerne).....	8.02	9.02	10.02	11.02	12.02	13.02	13.58		20.28	21.08

	43	45	47	49						
Korbeek-Lo (Sp. Kr.).....	21.16	21.56	22.36	23.16						
Korbeek-Lo (Bret. H.).....	21.18	21.58	22.38	23.18						
Koning Albertlaan.....	21.22	22.02	22.42	23.22						
Coosemansstraat.....	21.26	22.06	22.46	23.26						
Leuven (Station).....	21.30	22.10	22.50	23.30						
Leuven (Fochplein).....	21.34	22.14	22.54							
Leuven (Vesaliusstr.).....	21.37	22.17	22.57							
Heverlee (Abdij Park).....	21.43	22.23	23.03							
Heverlee (Kazerne).....	21.48	22.28	23.08							

	2	4	6	8	10	12	14	16		42
Heverlee (Kazerne).....		8.07	9.07	10.07	11.07	12.07	12.45	13.24		20.04
Heverlee (Abdij Park).....		8.11	9.11	10.11	11.11	12.11	12.49	13.28		20.08
Leuven (Vesaliusstr.).....		8.16	9.16	10.16	11.16	12.16	12.55	13.34		20.14
Leuven (Fochplein).....		8.19	9.19	10.19	11.19	12.19	12.58	13.37	(2)	20.17
Leuven (Station).....	7.22	8.22	9.22	10.22	11.22	12.22	13.02	13.41		20.21
Coosemansstraat.....	7.26	8.26	9.26	10.26	11.26	12.26	13.06	13.45		20.25
Koning Albertlaan.....	7.29	8.29	9.29	10.29	11.29	12.29	13.10	13.49		20.29
Korbeek-Lo (Sp. Kr.).....	7.35	8.35	9.35	10.35	11.35	12.35	13.16	13.55		20.35

	44	46	48	50	52					
Heverlee (Kazerne).....	20.44	21.24	22.04	22.44	23.14					
Heverlee (Abdij Par.).....	20.48	21.28	22.08	22.48	23.17					
Leuven (Vesaliusstr.).....	20.54	21.34	22.14	22.54	23.21					
Leuven (Fochplein).....	20.57	21.37	22.17	22.57	23.23					
Leuven (Station).....	21.01	21.41	22.21	23.01	23.26					
Coosemansstraat.....	21.05	21.45	22.25	23.05						
Koning Albertlaan.....	21.09	21.49	22.29	23.09						
Korbeek-Lo (Sp. Kr.).....	21.15	21.55	22.35	23.15						

(1) Korbeek-Lo (Spanse Kroon) → Heverlee (Kazerne) : 13.56 - 14.26 - 14.56 - 15.26 - 15.56 - 16.26 - 16.56 - 17.26 - 17.56 - 18.26 - 18.56 - 19.26.

(2) Heverlee (Kazerne) → Korbeek-Lo (Spanse Kroon) : 13.54 - 14.24 - 14.54 - 15.24 - 15.54 - 16.24 - 16.54 - 17.24 - 17.54 - 18.24 - 18.54 - 19.24.

— Op de zondagen bijgevoegde vertrekken uit Leuven (Station) naar Heverlee (Kazerne) : 12.27 - 13.15 - 20.30 - 21.10 - 21.50 - 22.30.

6

# Kessel-Lo (Boven-Lo) - Leuven - Wilsele (Corbeelsplein) - Herent (Station) Leuven - Wilsele (Corbeelsplein)

# 606

  
**AUTOBUS**

	1	3	5	7	9	11	13	15	17	19	21
Kessel-Lo (Boven-Lo) ..						6.12	6.42	7.12	7.52	8.45	9.45
Kessel-Lo (Koetsweg) ..						6.15	6.45	7.15	7.55	8.48	9.48
Kessel-Lo (Waterleid.) ..						6.20	6.50	7.20	8.00	8.53	9.53
Leuven (Station) ..	5.20	5.40	6.00	6.08	6.15	6.25	6.56	7.25	8.05	8.58	9.58
Leuven (Grote Markt) ..	5.24	5.44	6.04	6.12	6.19	6.29	7.00	7.29	8.09	9.02	10.02
Leuven (Mechelse Pt) ..	↓	↓	6.11	↓	↓	↓	↓	7.29	8.15	9.07	10.07
Wilsele (M. Thumas) ..	5.31	5.51	↓	6.20	6.26	6.35	7.08	7.35	↓	↓	↓
Wilsele (Kerk) ..	5.34	5.54	6.15	6.23	6.29	6.38	7.11	7.38	8.19	9.11	10.11
Wilsele (Herent. Stwg.) ..	5.36	5.56	6.18	6.26	6.31	6.40	7.14	7.40	8.22	9.14	10.14
Wilsele (Corbeelspl.) ..	5.40	6.00	6.22	6.30	6.35	6.44	7.18	7.44	8.26	9.18	10.18
Herent (Station) ..			6.34			6.56	7.30	7.56	8.38	9.30	10.30

	23	25	25a	27	29	31	33	35	35a	35b	37
Kessel-Lo (Boven-Lo) ..	10.45	11.45	11.55	12.45	13.45	14.45	⊗ (1)	⊕	15.45	15.55	16.45
Kessel-Lo (Koetsweg) ..	10.48	11.48	11.58	12.48	13.48	14.48		⊕	15.48	15.58	16.48
Kessel-Lo (Waterleid.) ..	10.53	11.53	12.03	12.53	13.53	14.53		⊕	15.53	16.03	16.53
Leuven (Station) ..	10.58	11.58	12.08	12.58	13.58	14.58		⊕	15.58	16.08	16.58
Leuven (Grote Markt) ..	11.02	12.02	12.12	13.02	14.02	15.02		⊕	16.02	16.12	17.02
Leuven (Mechelse Pt) ..	11.07	12.07	12.17	13.07	14.07	15.07		⊕	16.07	16.17	17.07
Wilsele (M. Thumas) ..	↓	↓	↓	↓	↓	↓		⊕	↓	↓	↓
Wilsele (Kerk) ..	11.11	12.11	12.21	13.11	14.11	15.11		⊕	16.11	16.21	17.11
Wilsele (Herent. Stwg.) ..	11.14	12.14	12.24	13.14	14.14	15.14		⊕	16.14	16.24	17.14
Wilsele (Corbeelspl.) ..	11.18	12.18	12.28	13.18	14.18	15.18		⊕	16.18	16.28	17.18
Herent (Station) ..	11.30	12.30	12.40	13.30	14.30	15.30		⊕	16.30	17.10	17.30

	39	41	43	45	47	49	51	53		
Kessel-Lo (Boven-Lo) ..	17.15	17.45	18.15	18.45	19.15	19.45	20.45	21.25		
Kessel-Lo (Koetsweg) ..	17.18	17.48	18.18	18.48	19.18	19.48	20.48	21.33		
Kessel-Lo (Waterleid.) ..	17.23	17.53	18.23	18.53	19.23	19.53	20.53	21.38		
Leuven (Station) ..	17.28	17.58	18.28	18.58	19.28	19.58	20.58			
Leuven (Grote Markt) ..	17.32	18.02	18.32	19.02	19.32	20.02	21.02			
Leuven (Mechelse Pt) ..	17.37	18.07	18.37	19.07	19.37	20.07	21.07			
Wilsele (M. Thumas) ..	↓	↓	↓	↓	↓	↓	↓			
Wilsele (Kerk) ..	17.41	18.11	18.41	19.11	19.41	20.11	21.11			
Wilsele (Herent Stwg.) ..	17.44	18.14	18.44	19.14	19.44	20.14	21.14			
Wilsele (Corbeelspl.) ..	17.48	18.18	18.48	19.18	19.48	20.18	21.18			
Herent (Station) ..	18.00	18.30	19.00	19.30	20.00	20.30	21.30			

	2	4	6	8	10	12	14	16	18	20	22
Herent (Station) ..	⊗	⊙	⊗	⊗	⊙	⊗	⊗	⊗	⊗	⊕	⊗
Wilsele (Corbeelspl.) ..	5.40	6.01	↓	6.30	6.35	6.50	7.17	7.52	8.37	8.52	9.12
Wilsele (Herent. Stwg.) ..	5.43	6.04	↓	6.34	6.38	6.54	7.21	7.56	8.41	8.56	9.16
Wilsele (Kerk) ..	5.45	6.06	↓	6.37	6.40	6.57	7.24	7.59	8.44	8.59	9.19
Wilsele (M. Thumas) ..	↓	↓	↓	↓	↓	↓	↓	↓	↓	↓	↓
Leuven (Mechelse Pt) ..	5.49	6.10	↓	6.41	6.44	7.01	7.28	8.03	8.48	9.03	9.23
Leuven (Grote Markt) ..	5.54	6.15	↓	6.47	6.50	7.07	7.33	8.08	8.53	9.08	9.28
Leuven (Station) ..	5.58	6.19	6.28	6.51	6.54	7.11	7.37	8.12	8.57	9.12	9.32
Kessel-Lo (Waterleid.) ..	6.04	6.25	6.33	6.57	7.00	7.17	7.42	8.17	9.02	9.17	
Kessel-Lo (Koetsweg) ..	6.08	6.30	6.37	7.02	7.05	7.22	7.47	8.22	9.07	9.22	
Kessel-Lo (Boven-Lo) ..	6.11	6.33	6.40	7.05	7.08	7.25	7.50	8.25	9.10	9.25	

	24	26	28	30	32	34	36	38	38a	40	42
Herent (Station) ..	9.40	10.40	11.40	⊙ (1)	12.40	13.40	14.40	15.40		16.40	16.40
Wilsele (Corbeelspl.) ..	9.52	10.52	11.52		12.52	13.52	14.52	15.52		16.22	16.52
Wilsele (Herent. Stwg.) ..	9.56	10.56	11.56		12.56	13.56	14.56	15.56		16.26	16.56
Wilsele (Kerk) ..	9.59	10.59	11.59		12.59	13.59	14.59	15.59		16.29	16.59
Wilsele (M. Thumas) ..	↓	↓	↓		↓	↓	↓	↓		↓	↓
Leuven (Mechelse Pt) ..	10.03	11.03	12.03		13.03	14.03	15.03	16.03		16.33	17.03
Leuven (Grote Markt) ..	10.08	11.08	12.08	12.30	13.08	14.08	15.08	16.08	16.38	16.38	17.08
Leuven (Station) ..	10.12	11.12	12.12	12.34	13.12	14.12	15.12	16.12	16.42	16.42	17.12
Kessel-Lo (Waterleid.) ..	10.17	11.17	12.17	12.39	13.17	14.17	15.17	16.17	16.47	16.47	17.17
Kessel-Lo (Koetsweg) ..	10.22	11.22	12.22	12.44	13.22	14.22	15.22	16.22	16.52	16.52	17.22
Kessel-Lo (Boven-Lo) ..	10.25	11.25	12.25	12.47	13.25	14.25	15.25	16.25	16.55	16.55	17.25

## Vraag onze rittenkaarten te Leuven

# 6 Kessel-Lo (Boven-Lo) - Leuven - Wilsele (Corbeelsplein) - Herent (Station) **606**

## Leuven - Wilsele (Corbeelsplein) **AUTOBUS**

	44 ▲	46 ⊗	48 +	50 ▲	52 ⊗	54	56 ⊗	58	60 ⊗	62
Herent (Station) .....	16.40	17.10	17.40	17.40	18.10	18.40	19.10	19.40	20.10	20.40
Wilsele (Corbeelspl.) .....	16.52	17.22	17.52	17.52	18.22	18.52	19.22	19.52	20.22	20.52
Wilsele (Herent. Stwz.) .....	16.56	17.26	17.56	17.56	18.26	18.56	19.26	19.56	20.26	20.56
Wilsele (Kerk) .....	16.59	17.29	17.59	17.59	18.29	18.59	19.29	19.59	20.29	20.59
Wilsele (M. Thumas) .....	17.02	17.32	18.03	18.02	18.33	19.03	19.33	20.03	20.33	21.03
Leuven (Mechelse Pt) .....	17.08	17.38	18.08	18.08	18.38	19.08	19.38	20.08	20.38	21.07
Leuven (Grote Markt) .....	17.12	17.42	18.12	18.12	18.42	19.12	19.42	20.12	20.42	21.11
Leuven (Station) .....	17.17	17.47	18.17	18.17	18.47	19.17		20.17		21.16
Kessel-Lo (Waterleid.) .....	17.22	17.52	18.22	18.22	18.52	19.22		20.22		21.21
Kessel-Lo (Koetsweg) .....	17.25	17.55	18.25	18.25	18.55	19.25		20.25		21.23

(1) Rijdt niet in juli en augustus.

(2) Alleen in juli en augustus.

**N.-B.** De autobussen met eindpunt Herent of vertrekkende uit Herent rijden door of komen uit richting Lovenoel-Pellenberg via lijn 3.

# 18-18 Leuven - Hamme-Mille - Jodoigne **608**

## **AUTOBUS**

	1 ⊗	3 +	5 ▲	7 (1)	11 ●	13 (4)	17 ▲	19 ▲	21 ●	23 +	25 ▲
Leuven (Station) .....	5.13		6.23	7.20		8.30	9.35	10.40	11.45	12.50	13.55
Leuven (Fochplein) .....	5.16		6.26	7.27		8.38	9.43	10.48	11.53	12.58	14.03
Leuven (Naamse Pt) .....	5.20		6.30	7.31		8.42	9.47	10.52	11.57	13.02	14.07
Heverlee (Station) .....	5.22		6.32	7.29		8.44	9.49	10.54	11.59	13.04	14.09
Heverlee (De Jacht) .....	5.25		6.35	7.32		8.47	9.52	10.57	12.02	13.07	14.12
Blanden (Oud Stat.) .....	5.29		6.39	7.36		8.50	9.55	11.00	12.05	13.10	14.15
Hamme-Mille (Station) .....	5.37		6.48	7.45		8.58	10.03	11.08	12.13	13.18	14.23
Nodebais (Pl. Comm.) .....	5.37		6.49		7.50		10.05	11.10	12.15	13.20	14.25
Nodebais (Station) .....			6.53		7.54		10.09	11.14	12.19	13.24	14.29
Tourinnes-la-Gr. (Eglise) .....			6.56		7.56		10.12	11.17	12.22	13.27	14.32
Beauvechain (Monument) .....			6.59		7.59		10.15	11.20	12.25	13.30	14.35
Piétrebais (2 Chis.) .....	5.43		7.01	7.51	8.01		10.18	11.23	12.28	13.33	14.38
La Bruyère (Eglise) .....			7.04	8.04		9.00	10.05	11.10	12.15	13.20	14.25
Sart-Mélin (La Sarte) .....		7.17	7.09	7.38		8.06	9.11	10.16	11.21	12.26	13.31
Mélin (Village) .....		7.19	7.11	7.40		8.10	9.15	10.20	11.25	12.30	13.35
Mélin (Eglise) .....		7.24	7.15	7.45		8.10	9.15	10.20	11.25	12.30	13.35
Lathuy (Ch. Wavre) .....		7.26	7.17	7.47		8.10	9.15	10.20	11.25	12.30	13.35
Lathuy (Village) .....		7.29	7.20	7.49		8.13	9.18	10.23	11.28	12.33	13.38
Jodoigne (Gailleroux) .....		6.03	7.32	7.56	8.16	8.13	9.18	10.23	11.28	12.33	13.38
Jodoigne (Pl. Victoire) .....		6.03	7.32	7.56	8.18	8.16	9.21	10.26	11.31	12.36	13.41
Jodoigne (Station) .....		6.05	7.34	7.58	8.20	8.18	9.23	10.28	11.33	12.38	13.43

	27 +	29	31 ⊗	31 bis ○	33 +	35 ▲	37 +	39 ⊗	39 bis ○	41 +	43 ▲(3)
Leuven (Station) .....	10.40	11.15	12.15	12.20	12.40	13.45	14.20	15.18	15.20	16.00	16.20
Leuven (Fochplein) .....	10.43	11.18	12.18	12.23	12.43	13.48	14.23	15.21	15.23	16.03	16.23
Leuven (Naamse Pt) .....	10.47	11.22	12.22	12.27	12.47	13.52	14.27	15.25	15.27	16.07	16.27
Heverlee (Station) .....	10.49	11.24	12.24	12.29	12.49	13.54	14.29	15.27	15.29	16.09	16.29
Heverlee (De Jacht) .....	10.52	11.27	12.27	12.32	12.52	13.57	14.32	15.30	15.32	16.12	16.32
Blanden (Oud Stat.) .....	10.56	11.31	12.31	12.36	12.56	14.01	14.36	15.34	15.36	16.16	16.36
Hamme-Mille (Station) .....	11.04	11.40	12.40	12.45	13.05	14.10	14.44	15.42	15.45	16.25	16.45
Nodebais (Pl. Comm.) .....	11.04		12.45	12.50	13.05	14.10	14.45	15.44	15.50	16.30	16.50
Nodebais (Station) .....	11.09		12.50	12.55	13.10	14.15	14.50	15.49	15.55	16.35	16.55
Tourinnes-la-Gr. (Egl.) .....	11.12		12.53	12.58	13.13	14.18	14.53	15.52	15.58	16.38	16.58
Beauvechain (Monument) .....	11.15		12.56	13.01	13.16	14.21	14.56	15.55	16.01	16.41	17.01
Piétrebais (2 Chis.) .....	11.17		12.58	13.03	13.18	14.23	14.58	15.57	16.03	16.43	17.03
La Bruyère (Eglise) .....	11.20		13.01	13.06	13.21	14.26	15.01	16.00	16.06	16.46	17.06
Sart-Mélin (La Sarte) .....	11.26		13.07	13.12	13.27	14.32	15.07	16.06	16.12	16.52	17.12
Mélin (Village) .....	11.28							16.08	16.14	16.54	17.14
Mélin (Eglise) .....	11.33							16.13	16.19	16.59	17.19
Lathuy (Ch. Wavre) .....	11.35		13.10	13.15	13.30	14.35	15.10	16.15	16.21	17.01	17.21
Lathuy (Village) .....			13.13	13.18	13.33	14.38	15.13	16.18	16.24	17.04	17.24
Jodoigne (Gailleroux) .....	11.38		13.16	13.21	13.36	14.41	15.16	16.21	16.27	17.07	17.27
Jodoigne (Pl. Victoire) .....	11.41		13.19	13.24	13.39	14.44	15.18	16.24	16.30	17.10	17.30
Jodoigne (Station) .....	11.44										

## AUTOBUS

Leuven (Station) .....	45	47	49	51	53	55	57	59	61	63	65
Leuven (Fochplein) .....	16.36	16.39	17.01	17.25	17.40	17.45	18.30	19.20	19.40	19.40	22.20
Leuven (Naamse Pt) .....	16.43	16.45	17.10	17.45	17.43	17.45	18.33	19.23	19.43	19.43	22.23
Heverlee (Station) .....	16.48	16.48	17.15	17.45	17.47	17.49	18.38	19.27	19.47	19.47	22.27
Heverlee (De Jacht) .....	16.48	16.48	17.15	17.45	17.49	17.52	18.40	19.29	19.49	19.49	22.29
Blanden (Oud Stat.) .....	16.52	17.01	17.15	17.45	17.52	17.55	18.43	19.32	19.52	19.52	22.32
Hamme-Mille (Station) .....	16.26	17.01	17.10	17.45	18.04	18.08	18.47	19.36	19.56	19.56	22.35
Nodebais (Pl. Comm.) .....	16.31	17.15	17.15	17.45	18.05	18.10	18.56	19.45	20.04	20.04	22.45
Nodebais (Station) .....	16.34	17.17	17.15	17.45	18.10	18.15	18.45	19.01	19.50	19.50	22.45
Tourinnes-la-Gr. (Eglise) .....	16.36	17.20	17.17	17.45	18.13	18.18	18.48	19.04	19.53	19.53	22.45
Beauvechain (Monument) .....	16.40	17.24	17.20	17.45	18.16	18.21	18.51	19.07	19.56	19.56	22.45
Piètrebais (2 Chis.) .....	16.44	17.27	17.24	17.45	18.18	18.23	18.53	19.09	19.58	19.58	22.45
La Bruyère (Eglise) .....	16.44	17.27	17.24	17.45	18.21	18.26	18.56	19.12	20.01	20.01	22.45
Sart-Mélin (La Sarte) .....	16.44	17.33	17.33	17.45	18.27	18.32	19.02	19.18	20.07	20.07	22.45
Mélin (Village) .....	16.44	17.35	17.35	17.45	18.27	18.32	19.02	19.18	20.07	20.07	22.45
Mélin (Eglise) .....	16.44	17.40	17.40	17.45	18.30	18.35	19.05	19.25	20.14	20.14	22.45
Lathuy (Ch. Wavre) .....	16.44	17.42	17.42	17.45	18.30	18.35	19.05	19.27	20.16	20.16	22.45
Lathuy (Village) .....	16.44	17.42	17.42	17.45	18.30	18.35	19.05	19.27	20.16	20.16	22.45
Jodoigne (Gailleroix) .....	16.44	17.42	17.42	17.45	18.30	18.35	19.05	19.27	20.16	20.16	22.45
Jodoigne (Pl. Victoire) .....	16.44	17.42	17.42	17.45	18.30	18.35	19.05	19.27	20.16	20.16	22.45
Jodoigne (Station) .....	17.10	17.50	17.50	17.50	18.38	18.46	19.13	19.38	20.24	20.24	22.45

Jodoigne (Station) .....	2	4	6	8 bis	8	10	12	14	16	18	20
Jodoigne (Pl. Victoire) .....	4.47	5.10	5.40	6.05	6.08	6.08	6.43	7.05	7.05	7.05	7.05
Jodoigne (Gailleroix) .....	4.49	5.12	5.43	6.07	6.11	6.11	6.46	7.08	7.08	7.08	7.08
Lathuy (Village) .....	4.52	5.15	5.46	6.10	6.14	6.14	6.49	7.11	7.11	7.11	7.11
Lathuy (Ch. Wavre) .....	4.55	5.18	5.49	6.13	6.18	6.18	6.53	7.14	7.14	7.14	7.14
Mélin (Eglise) .....	4.55	5.18	5.51	6.15	6.20	6.20	6.53	7.14	7.14	7.14	7.14
Mélin (Village) .....	4.55	5.18	5.56	6.15	6.20	6.20	6.53	7.14	7.14	7.14	7.14
Sart-Mélin (La Sarte) .....	4.58	5.21	5.58	6.23	6.24	6.24	6.58	7.17	7.17	7.17	7.17
La Bruyère (Eglise) .....	5.04	5.27	6.04	6.39	6.31	6.31	7.03	7.23	7.23	7.23	7.23
Piètrebais (2 Chis.) .....	5.07	5.30	6.07	6.33	6.35	6.35	7.03	7.26	7.26	7.26	7.26
Beauvechain (Monument) .....	5.09	5.32	6.09	6.35	6.37	6.37	7.03	7.28	7.28	7.28	7.28
Tourinnes-la-Gr. (Eglise) .....	5.12	5.35	6.12	6.37	6.41	6.41	7.03	7.41	7.41	7.41	7.41
Nodebais (Station) .....	5.15	5.38	6.15	6.39	6.44	6.44	7.03	7.44	7.44	7.44	7.44
Nodebais (Pl. Comm.) .....	5.20	5.40	6.20	6.47	6.49	6.49	7.03	7.49	7.49	7.49	7.49
Hamme-Mille (Station) .....	5.23	5.40	6.20	6.47	6.50	6.50	7.03	7.49	7.49	7.49	7.49
Blanden (Oud Stat.) .....	5.31	5.48	6.28	6.59	6.59	6.59	7.03	7.49	7.49	7.49	7.49
Heverlee (De Jacht) .....	5.34	5.51	6.31	7.03	7.06	7.06	7.03	7.49	7.49	7.49	7.49
Heverlee (Station) .....	5.37	5.54	6.34	7.06	7.08	7.08	7.03	7.49	7.49	7.49	7.49
Leuven (Naamse Pt) .....	5.39	5.56	6.36	7.08	7.12	7.12	7.03	7.49	7.49	7.49	7.49
Leuven (Grote Markt) .....	5.43	6.00	6.40	7.12	7.15	7.15	7.03	7.49	7.49	7.49	7.49
Leuven (Station) .....	5.46	6.03	6.43	7.14	7.18	7.18	7.03	7.49	7.49	7.49	7.49

Jodoigne (Station) .....	22	24	26	28	30	32	32 bis	34	36	38	38 bis
Jodoigne (Pl. Victoire) .....	8.30	10.25	10.32	12.04	12.04	12.06	12.10	12.30	13.35	15.10	15.15
Jodoigne (Gailleroix) .....	8.33	10.28	10.34	12.04	12.04	12.09	12.13	12.32	13.38	15.13	15.18
Jodoigne (Station) .....	8.36	10.31	10.37	12.04	12.04	12.12	12.16	12.35	13.41	15.16	15.21
Lathuy (Village) .....	8.39	10.34	10.40	12.04	12.04	12.15	12.19	12.38	13.44	15.19	15.24
Lathuy (Ch. Wavre) .....	8.41	10.34	10.40	12.04	12.04	12.15	12.19	12.38	13.44	15.19	15.24
Mélin (Eglise) .....	8.46	10.34	10.40	12.04	12.04	12.15	12.19	12.38	13.44	15.19	15.24
Mélin (Village) .....	8.48	10.37	10.43	12.04	12.04	12.18	12.22	12.41	13.47	15.22	15.27
Sart-Mélin (La Sarte) .....	8.54	10.43	10.49	12.04	12.04	12.24	12.28	12.47	13.53	15.28	15.33
La Bruyère (Eglise) .....	8.57	10.46	10.52	12.04	12.04	12.27	12.31	12.50	13.56	15.31	15.36
Piètrebais (2 Chis.) .....	8.59	10.48	10.54	12.04	12.04	12.28	12.32	12.52	13.58	15.33	15.38
Beauvechain (Monument) .....	9.02	10.51	10.57	12.04	12.04	12.32	12.36	12.55	14.01	15.36	15.41
Tourinnes-la-Gr. (Eglise) .....	9.05	10.54	11.00	12.04	12.04	12.35	12.39	12.58	14.04	15.39	15.44
Nodebais (Station) .....	9.10	10.59	11.05	12.04	12.04	12.40	12.44	13.03	14.09	15.43	15.49
Nodebais (Pl. Comm.) .....	9.15	11.04	11.10	12.04	12.04	12.45	12.50	13.05	14.10	15.45	15.50
Hamme-Mille (Station) .....	9.18	11.08	11.13	12.04	12.04	12.54	12.59	13.13	14.18	15.54	15.59
Blanden (Oud Stat.) .....	9.22	11.12	11.16	12.04	12.04	12.39	12.58	13.03	13.17	14.22	15.58
Heverlee (De Jacht) .....	9.25	11.15	11.19	12.04	12.04	12.41	13.00	13.05	13.20	14.26	16.02
Heverlee (Station) .....	9.27	11.17	11.21	12.04	12.04	12.43	13.03	13.08	13.22	14.28	16.04
Leuven (Naamse Pt) .....	9.31	11.21	11.25	12.04	12.04	12.47	13.07	13.12	13.26	14.31	16.07
Leuven (Grote Markt) .....	9.34	11.24	11.29	12.04	12.04	12.50	13.10	13.15	13.29	14.34	16.12
Leuven (Station) .....	9.34	11.24	11.29	12.04	12.04	12.50	13.10	13.15	13.29	14.34	16.15

# ATHÉNÉE ROYAL JODOIGNE

Chaussée de Hannut, 61 - Téléphone : (010) 817.26

- Section gardienne pour garçons et filles
- Section préparatoire garçons et filles
- Section d'enseignement spécial garçons et filles
- Sections professionnelles A4 menuiserie - mécanique  
C3 coupe-couture et ménage

## HUMANITÉS

- Enseignement secondaire rénové - 1<sup>er</sup> cycle.
- Enseignement secondaire rénové - 2<sup>ème</sup> cycle :  
cycle long : Latin-mathématique, mathématique sciences,  
sciences langues, sciences économiques, littéraire latin,  
latin sciences.  
cycle court : mécanique, menuiserie, électricité, tertiaire  
(travaux de bureau).
- Sections latin-grec, latin-sciences, latin-mathématique,  
scientifiques A et B, économique (en 2<sup>de</sup> et 1<sup>ère</sup> d'humanités).
- Internat pour garçons

Inscriptions : durant l'année scolaire du 1<sup>er</sup> au 15 juillet et du 15 au 31 août.

## ÉCOLE MOYENNE DE L'ÉTAT A HAMME-MILLE (5990)

### Structure de l'école :

- ★ Enseignement gardien : Mixte - de 2  $\frac{1}{2}$  à 6 ans
- ★ Enseignement primaire : Mixte - de 6 à 12 ans
- ★ Enseignement secondaire : 3 années d'études

Section générale (de 12 à 15 ans)	Sections professionnelles (de 13 à 16 ans)	
<b>TRONC COMMUN - Mixte</b>	<b>A4 - garçons</b>	<b>C3 - filles</b>
- option ancienne (latine) - option moderne - option technique filles - garçons	Mécanique ou Menuiserie	Coupe Couture Ménage

### TOUS RENSEIGNEMENTS :

Pendant les heures de classe

- par téléphone N° 010-864.42
- au secrétariat (entrée : r. Ménada)

Pendant les grandes vacances, le secrétariat est ouvert  
le samedi de 9 à 16 heures

CADRE SALUBRE — RESTAURANT SCOLAIRE — PRÊT DES LIVRES



	40 ● (6)	42 +	44 ▲ (8)	46 ⊗ (10)	48 ●	50 ⊗ (1)	52 +	54 ▲	56 +	58 ▲	60 +
Jodoigne (Station) .....		15.22	16.12	16.12	16.12	17.25	17.25	17.25	19.30	19.38	
Jodoigne (Pl. Victoire) .....		15.24	16.15	16.15	16.15	17.27	17.27	17.28	19.32	19.40	
Jodoigne (Gaillieroux) .....		15.27	16.18	16.18	16.18	17.30	17.32	17.32	19.35	19.43	
Lathuy (Village) .....				16.22	16.22						
Lathuy (Ch. Wavre) .....		15.30	16.21	16.24	16.24	17.33	17.36	17.36	19.38	19.46	
Mélin (Eglise) .....				16.26	16.26	17.35	17.38	17.38			
Mélin (Village) .....				16.31	16.31	17.40	17.43	17.43			
Sart-Mélin (La Sarte) .....		15.33	16.25	16.25	16.33	17.42	17.45	17.45	19.41	19.50	
La Bruyère (Eglise) .....		15.39	16.31	16.31		17.48	17.51	17.51	19.47	19.56	
Piètrebais (2 Chis.) .....						17.20					
Beauvechain (Monument) .....		15.42	16.33	16.33		17.51	17.54	17.54	19.50	19.58	
Tourinnes-la-Gr. (Eglise) .....		15.44	16.35	16.35	16.40	17.53	17.56	17.56	19.53	20.01	
Nodebais (Station) .....		15.47	16.38	16.38		17.56	17.59	17.59	19.56	20.04	
Nodebais (Pl. Com.) .....		15.50	16.41	16.41		17.59	18.02	18.02	19.59	20.07	
Hamme-Mille (Station) .....	16.00	15.55	17.05	16.46		18.04	18.07	18.07	20.04	20.12	
Blanden (Oud Stat.) .....	16.07	16.03	17.14			18.05	18.10	18.10	20.05	20.12	22.45
Everlee (De Jacht) .....	16.10	16.07	17.18			18.13	18.19	18.19	20.13	20.21	22.53
Everlee (Station) .....	16.13	16.10	17.21			18.17	18.23	18.23	20.17	20.25	22.57
Leuven (Naam Pt) .....	16.15	16.12	17.23			18.20	18.26	18.26	20.20	20.28	23.00
Leuven (Grote Markt) .....	16.19	16.16	17.27			18.22	18.28	18.28	20.22	20.30	23.02
Leuven (Station) .....	16.22	16.19	17.30			18.26	18.32	18.32	20.26	20.34	23.06
						17.50	18.29	18.35	20.29	20.37	23.09

## Correspondances :

- à Hamme-Mille : pour ou de Incourt, Wavre, Jodoigne, voir ligne 612.  
à Hamme-Mille : pour ou de Bruxelles (O. L.) voir ligne 546.  
à Beauvechain : pour ou de Tienen, voir ligne 587.
- (1) Service pour militaires : Les voyageurs ordinaires sont admis dans la mesure où il y a des places disponibles. Ce départ sera supprimé s'il n'y a pas de militaires à transporter. Continue jusque La Bruyère (Caserne) A. 7.55. Départ de La Bruyère (Caserne) à 17.15.  
(2) Le samedi circule via la Grand-Place.  
(3) En semaine, excepté le samedi, circule via Vaalbeek et Haasrode. Le samedi circule

jusque Hamme-Mille A. 16.45.

- (4) Circule via Mélin (Centre) le samedi et pendant les vacances scolaires.  
(5) Circule via Lathuy (Village) le samedi et pendant les vacances scolaires.  
(6) Les jours scolaires part de Hamme-Mille (Monument).  
(7) Les jeudis, ainsi que les mercredis et samedis jours scolaires, dessert Lathuy (Village).  
(8) En semaine, excepté le samedi, retardé de 3 min.  
(9) Pendant les vacances scolaires part de Beauvechain, rue de la Station.  
(10) Circule via Mélin (Centre) le mercredi en période scolaire.

## Aansluitingen :

- te Hamme-Mille : voor of uit Incourt, Wavre, Jodoigne, zie lijn 612.  
te Hamme-Mille : voor of uit Brussel (L.W.) zie lijn 546.  
te Beauvechain : voor of uit Tienen, zie lijn 587.
- (1) Dienst voor militairen. Gewone reizigers zijn toegelaten in de mate dat er plaatsen beschikbaar zijn. Het vertrek wordt afgeschaft in geval er geen militairen te vervoeren zijn. Rijdt tot La Bruyère (Caserne) A 7.55. Vertrekt uit La Bruyère (Caserne) om 17.15.  
(2) Langs de Grote Markt op zaterdagen.  
(3) In de week, doch niet op zaterdag, rijdt via Vaalbeek en Haasrode. Rijdt tot Hamme-Mille

op de zaterdagen A 16.45.

- (4) Rijdt via Mélin (Centre) op zaterdag en tijdens de schoolvakantie.  
(5) Rijdt via Lathuy (Village) op zaterdag en tijdens de schoolvakantie.  
(6) Op schooldagen vertrekt uit Hamme-Mille (Monument).  
(7) Donderdags, evenals op woens- en zaterdagen, schooldagen, bedient Lathuy (Village).  
(8) In de week, niet op zaterdag, vertraagd met 3 min.  
(9) Gedurende het schoolverlof vertrek uit Beauvechain, rue de la Station.  
(10) Via Mélin (Centre) op woensdag tijdens de schoolperiode.

## SEMAINE

	⊗	●	●	⊗		▲	⊗
	6.26	7.26	16.33		Beauvechain (Monument) A	13.00	18.30
	6.30	7.30	16.40		Tourinnes-la-Grosse (Egl.) A	12.57	18.27
	6.36	7.36	16.45		Mille (Rue Coismans) ...	12.53	18.23
	6.41	7.40	16.50		Tourinnes-la-Grosse (Egl.)	12.49	18.19
	6.50	7.49	16.50		A Hamme-Mille (Station) .	12.41	18.10

18-18

Variante : Leuven - Haasrode -  
Vaalbeek (Kapel)608  
AUTOBUS

## WEEK

	1 ● (1)	3 ● (3)	5 (4)	7 ☒	9 O(2)	11 ☒
Leuven (Station) .....	7.05	12.05	12.10	16.20	16.20	17.25
Leuven (Grote Markt) ..	7.07	12.08	12.13	16.23	16.23	17.28
Leuven (Park Poort) ..	↓	↓	↓	↓	↓	↓
Leuven (Naamse Poort) ..	↓	12.12	↓	16.27	16.27	↓
Heverlee (Station) .....	↓	12.14	↓	16.29	16.29	↓
Heverlee (De Jacht) .....	↓	12.17	↓	16.32	16.32	↓
Leuven (Tiense Poort) ..	7.10	↓	12.15	↓	↓	17.30
Leuven (Park Poort) .....	7.12	↓	12.17	↓	↓	17.32
Haasrode (Dorp) .....	7.20	↓	12.25	↓	↓	17.40
Blanden (Oud Stat.) .....	7.25	12.21	12.30	16.36	16.36	17.45
Vaalbeek (Kapel) .....	7.28	12.24	12.33	16.39		

- (1) Ook vrijdags tijdens schoolvakantie.  
 (2) Rijdt tot Hamme-Mille A. 16.45.  
 (3) Woensdags en zaterdags.  
 (4) Vrijdags.

	2	4 ● (1)	6 (4)	8 ● (3)	10 (4)	12 ☒
Vaalbeek (Kapel) .....		7.30	9.10	12.24	12.33	16.39
Blanden (Oud Stat.) .....	6.59	7.33	9.13	12.28	12.36	16.43
Haasrode (Dorp) .....	7.04	↓	9.20	12.33	↓	16.48
Leuven (Park Poort) .....	7.10	↓	9.27	12.41	↓	
Leuven (Tiense Poort) ..	7.12	↓	9.29	12.43	↓	
Heverlee (De Jacht) .....	↓	7.36	↓	12.46	12.39	
Heverlee (Station) .....	↓	7.39	↓	↓	12.41	
Leuven (Naamse Poort) ..	↓	7.41	↓	↓	12.43	
Leuven (Park Poort) .....	↓	7.43	↓	↓	↓	
Leuven (Grote Markt) ..	↑ 7.21	7.47	9.32	↓	12.47	
Leuven (Station) .....	↑ 7.18	7.50	9.35	12.50	12.50	

18-18

## Jodoigne - Melin

AUTOBUS

608

	1 (1)	3 (3)(5)		2 (2)	4 (4)
	8.15	12.23	☒ Mélin (Eglise) .....	A 11.40	15.56
	8.17	12.25	☒ Gobertange (Village) .....	↑ 11.38	15.54
	8.18	12.26	☒ Gobertange (Chapelle) .....	↑ 11.37	15.53
	8.20	12.28	☒ St-Remy-Geest (Place) .....	↑ 11.35	15.51
	8.29		☒ Jodoigne (Station) .....	☒ 11.20	15.40

- (1) Circule en semaine les jours scolaires et en dehors de la période scolaire, uniquement le jeudi.  
 (2) Le jeudi.  
 (3) Mercredi et samedi.  
 (4) Supprimé le mercredi.  
 (5) Part de Jodoigne Station à 12.05

26-26

## St-Jean-Geest - Jodoigne -

Neerwinden (Ezemaal) AUTOBUS

609

	1 ☒	1a O	3 ☒	5 ●	7 (1)	9 (1)	11 +	13 (1)	15 (1)	17 ☒ (4)	19 ● (2)
Jodoigne (Station) .....	5.26	5.54		7.00		10.55	11.15		11.55	12.05	
Jodoigne (Cheval blanc) ..	5.27	5.55		7.01		10.57	11.16		11.57	12.07	
Jodoigne (R. St-Jean) .....	5.28	5.56		7.02		10.58	11.17	11.17	11.58	12.08	12.07
Jodoigne (Cheval blanc) ..	↓	↓		↓		↓	↓	11.18	↓	↓	12.09
Jodoigne (Station) .....	↓	↓		↓	8.38	↓	↓	11.20	↓	↓	12.12
St-Jean-Geest (Eglise) .....	↓	↓		↓	↓	11.05	↓	↓	12.05	↓	↓
Jodoigne (Tienne Potet) ..	5.32	6.00		7.05	8.41	↓	11.22	11.25	↓	12.15	12.18
Piétrain (R. de la Place) ..	5.34	6.02		7.07	8.43	↓	11.24	11.27	12.07	12.17	12.20
Piétrameau .....	5.37	6.05		7.10	8.46	↓	11.26	11.30	12.10	12.20	12.23
Opheyllissem (St-Joseph) ..	5.39	6.07		7.12	8.49	↓	11.29	11.34	12.14	12.24	12.27
Noduwez (Cabine) .....	5.42	6.10	6.10	7.15	↓	↓	11.32	11.37	12.16	12.26	12.30
Noduwez (Eglise) .....	5.43	6.11	6.11	7.16	↓	↓	11.33	11.38	12.17	12.27	12.32
Opheyllissem (St-Joseph) ..	5.46	6.14	6.14	7.19	↓	↓	11.36	↓	↓	12.29	
Noduwez (Libertange) .....	↓	↓	↓	↓	↓	↓	↓	↓	12.23	↓	
Linsmeau .....	↓	↓	↓	↓	↓	↓	↓	↓	12.26	↓	
Opheyllissem (Chaussée) ..	5.50	6.18	6.18	7.23	8.54	↓	11.39	↓	12.31	12.32	
Neerheyllissem (Eglise) ..	5.52	6.20	6.20	7.25	8.56	↓	11.41	↓	12.33	12.34	
Neerheyllissem (Ardev.) ..	↓	6.22	6.22	7.27	↓	↓	11.43	↓	12.35	12.36	
Neerwinden (Ezem. S.Job)	5.55	6.25	6.25	7.29	8.59	↓	11.46	↓	12.38	12.39	
Neerwinden (Ezem. St.) ..	5.56	6.26	6.26	7.30	↓	↓	11.47	↓	12.40	12.40	

	21 (2)(3)	23 (2)	25 (5)	27 (10)	29 (6)(7)	31 (6)	33 +	33a O	35 ⊗	37 ⊗
Jodoigne (Station)		12.10	16.00			16.10	16.30			19.32
Jodoigne (Cheval blanc)		12.12	16.02			16.12	16.31			19.34
Jodoigne (R. St-Jean)	12.07	12.13	16.03	16.07	16.07	16.13	16.32			19.35
Jodoigne (Cheval blanc)	12.09			16.09	16.09					
Jodoigne (Station)	12.12			16.12	16.12					
St-Jean-Geest (Eglise)		12.20	16.10			16.20				19.42
Jodoigne (Tienne Potet)				16.18			16.37			
Piétrain (R. de la Place)		12.22	16.12	16.20		16.22	16.39			19.44
Piètremeau		12.24	16.15	16.23		16.25	16.41			19.46
Opheylissem (St-Joseph)		12.27	16.19	16.27		16.29	16.45			19.49
Noduwez (Cabine)			16.22	16.30			16.47	18.21		19.51
Noduwez (Eglise)	12.46		16.24	16.32	16.46		16.48	18.20	18.34	19.52
Opheylissem (St-Joseph)							16.51	18.23	18.36	19.55
Noduwez (Libertange)	12.53		16.31		16.53					
Linsmeau	12.56		16.34		16.56				18.40	19.59
Opheylissem (Chaussée)	13.01	12.30	16.40		17.01	16.34	16.54	18.27	18.40	19.59
Neerheylissem (Eglise)	13.03	12.32	16.42		17.03	16.36	16.56	18.29	18.42	20.01
Neerheylissem (Ardev.)	13.05	12.34	16.44		17.05	16.38	16.58	18.31	18.44	20.03
Neerwinden (Ezem.S.Job)	13.08	12.37	16.47		17.08	16.41	17.01	18.34	18.47	20.06
Neerwinden (Ezem. St.)	13.09	12.38	16.48		17.09	16.42	17.02	18.35	18.48	20.07

	2 ⊗	4 (8)	6 ●	8 ●	10 (9)	12 (1)	14 (1)	16 (1)	18 (1)	20 +
Neerwinden (Ezem. St.)	5.57	7.25	7.30		7.35					12.02
Neerwinden (Ezem.S.Job)	5.58	7.26	7.31		7.36		8.59			12.03
Neerheylissem (Ardev.)		7.28	7.36		7.38		9.01			12.06
Neerheylissem (Eglise)	6.02	7.30	7.39		7.40		9.03			12.08
Opheylissem (Chaussée)	6.04	7.33	7.42		7.42		9.05			12.10
Linsmeau		7.38			7.48		9.11			
Noduwez (Libertange)		7.41			7.51		9.14			
Opheylissem (St-Joseph)	6.07									12.13
Noduwez (Eglise)		7.48		7.53	7.58		9.21		11.38	12.16
Noduwez (Cabine)	6.09	7.47		7.54	7.59		9.22		11.40	12.17
Opheylissem (St-Joseph)			7.47	7.57	8.02		9.25		11.43	12.20
Piètremeau			7.51	8.01	8.04		9.29		11.47	12.23
Piétrain (R. de la Place)			7.54	8.04	8.07		9.32		11.50	12.25
Jodoigne (Tienne Potet)				8.06			9.34		11.52	12.27
St-Jean-Geest (Eglise)			7.56		8.09	8.23		11.10		
Jodoigne (Station)		8.21		8.11			9.39		11.57	12.32
Jodoigne (Cheval blanc)		8.23		8.13			9.42		11.59	12.33
Jodoigne (Rue St-Jean)		8.24	8.03	8.14	8.16	8.30	9.43		12.00	
Jodoigne (Cheval blanc)			8.04	8.17	8.31			11.17		
Jodoigne (Station)			8.05	8.18	8.32			11.18		

	22 ⊗	24 (6)	26 +	26a O	28 ⊗	30 ⊗	32 ⊗
Neerwinden (Ezem. St.)	13.00	16.50	17.03	17.55	18.20	18.56	20.26
Neerwinden (Ezem.S.Job)	13.01	16.51	17.04	17.56	18.21	18.57	20.27
Neerheylissem (Ardev.)	13.03	16.53	17.07	17.58	18.23	18.59	20.28
Neerheylissem (Eglise)	13.05	16.55	17.09	18.00	18.25	19.01	20.29
Opheylissem (Chaussée)	13.07	16.57	17.11	18.02	18.27	19.03	20.30
Linsmeau							
Noduwez (Libertange)							
Opheylissem (St-Joseph)	13.10	17.00	17.14	18.05	18.30	19.07	20.32
Noduwez (Eglise)	13.13	17.03	17.17	18.08	18.33	19.10	20.35
Noduwez (Cabine)	13.14	17.04	17.18	18.09	18.34	19.11	20.36
Opheylissem (St-Joseph)	13.16	17.06	17.20			19.13	20.38
Piètremeau	13.19	17.09	17.24			19.17	20.42
Piétrain (R. de la Place)	13.22	17.12	17.26			19.20	20.45
Jodoigne (Tienne Potet)		17.14	17.28			19.22	20.47
St-Jean-Geest (Eglise)	13.24					19.32	20.52
Jodoigne (Station)		17.19	17.35			19.34	20.54
Jodoigne (Cheval blanc)			17.36			19.35	20.55
Jodoigne (Rue St-Jean)	13.31						
Jodoigne (Cheval blanc)	13.32						
Jodoigne (Station)	13.33						

- (1) Jeudi seulement.  
 (2) Mercredi et samedi seulement.  
 (3) Circule via Orp 12.38.  
 (4) Supprimé le jeudi et en période scolaire le mercredi et le samedi.  
 (5) Samedi en période scolaire et tous les jours  
 (6) Supprimé le samedi.  
 (7) Circule via Orp 16.38.  
 (8) Circule via Orp 7.56.  
 (9) Circule en période de vacances scolaires.  
 (10) Supprimé mercredi et samedi.  
 (1) Alleen op donderdag.  
 (2) Alleen op woensdag en zaterdag.  
 (3) Via Orp 12.38.  
 (4) Rijdt niet op donderdag en tijdens de schoolperiode op woensdag en zaterdag.  
 (5) Op zaterdag tijdens schoolperiode en op alle  
 (6) Supprimé le samedi.  
 (7) Rijdt via Orp 16.38.  
 (8) Rijdt via Orp 7.56.  
 (9) Rijdt tijdens de schoolvakantie.  
 (10) Rijdt niet op woensdag en zaterdag.

# Hannut - Jauche - Jodoigne

# 610

Exploitant : Mme Peeters Jos., 25 chaussée de Huy, Hannut - Tél. : 019.516.24

**AUTOBUS**

	1 ↕	3 (1)	5 ↕ ●	7 ↕ ●	9 (2)	11 (1)	13 (2)	15 (1)	17 ↕ (3)	19 +
Hannut (Gendarmerie) ..	6.35	7.25	↕	↕	8.38		10.55		12.00	13.35
Hannut (Grand-Place) ...	6.40	7.30			8.40		10.57		12.05	13.40
Thisnes (Bascule) .....	6.46	7.36			8.46		11.03		12.11	13.46
Wansin (Bien-Etre) .....	6.50	7.40			8.50		11.08		12.15	13.50
Wansin (Village) .....	↕	↕			↕		↕		↕	↕
Jandrain (Eglise) .....	6.56	7.45	8.03		8.54	8.46	11.12		12.21	13.56
Jauche (Station) .....	7.00	7.48	8.07		8.58	8.50	11.16		12.25	14.00
Orp-le-Petit (Place) .....	7.05	↕	7.58						12.30	14.05
Orp-le-Grand (Station) .....	7.07	↕	7.57						12.32	14.07
Orp-le-Grand (Ec. Moy.) ..	↕	↕	7.56						↕	↕
Nodrengne (Centre) .....	↕	↕					8.53		↕	↕
Marilles (Ecoles) .....	7.15	↕		7.43			8.55		12.40	14.15
Nodrengne (Dellis) .....	7.18	↕		↕			8.58		12.43	14.18
Jauche (Enines, Chaussée) ..	7.20	7.55	8.16				9.00		12.45	14.20
Herbais (Village) .....	↕	7.58	↕	↕			↕		↕	↕
Jodoigne (Station) .....	7.24	8.11	8.21	8.11			9.04	11.13	11.21	12.49
Jodoigne (Monument) .....	7.26	8.13					9.06	11.23	11.23	12.51
Jodoigne (St-Lambert) .....	7.27	8.14					9.07	11.24	11.24	12.52

	21 ↕ (4)	23 +								
Hannut (Gendarmerie) ..	16.00	20.00								
Hannut (Grand-Place) ...	16.05	20.05								
Thisnes (Bascule) .....	16.11	20.11								
Wansin (Bien-Etre) .....	16.15	20.15								
Wansin (Village) .....	↕	↕								
Jandrain (Eglise) .....	16.21	20.21								
Jauche (Station) .....	16.25	20.25								
Orp-le-Grand (Place) .....	16.30	20.30								
Orp-le-Grand (Station) .....	16.32	20.32								
Orp-le-Grand (Ec. Moy.) ..	↕	↕								
Nodrengne (Centre) .....	↕	↕								
Marilles (Ecoles) .....	16.40	20.40								
Nodrengne (Dellis) .....	16.43	20.43								
Jauche (Enines, Chaussée) ..	16.45	20.45								
Herbais (Village) .....	↕	↕								
Jodoigne (Station) .....	16.49	20.49								
Jodoigne (Monument) .....	16.51	20.51								
Jodoigne (St-Lambert) .....	16.52	20.52								

(1) Jeudi.  
 (2) Lundi.  
 (3) Les mercredis et samedis en période scolaire circule via Wansin (Village) à 12.17.  
 (4) En période scolaire, sauf mercredi et samedi, circule via Wansin (Village) à 16.17.  
 (5) En période scolaire circule via Wansin (Village) à 8.07.  
 (6) Mercredi et samedi seulement.

	2 ↕ (5)	4 (1)	6 (1)	8 (2)	10 (2)	12 (1)	14 (6) ●	16 (6) ●	18 ↕	20 +
Jodoigne (St-Lambert) ..	7.28	8.15	10.55			11.30			13.10	14.30
Jodoigne (Monument) .....	7.32	8.19	11.00			11.35			13.14	14.34
Jodoigne (Station) .....	7.35	8.22	11.02			11.37			13.17	14.37
Herbais (Village) .....	↕	↕	11.12			↕			↕	↕
Jauche (Enines, Chaussée) ..	7.42	8.35				11.44			13.24	14.44
Nodrengne (Dellis) .....	7.43	↕				11.45			13.25	14.45
Marilles (Ecoles) .....	7.46	↕				11.48	12.38		13.28	14.48
Nodrengne (Centre) .....	↕	↕				11.50			↕	↕
Orp-le-Grand (Ec. Moy.) ..	7.55	↕				↕			12.38	14.57
Orp-le-Grand (Station) .....	7.56	↕				↕			12.37	14.57
Orp-le-Petit (Place) .....	8.01	8.40		9.00	11.20	11.57			12.36	14.58
Jauche (Station) .....	8.05	8.44		9.05	11.24	12.00			12.27	15.03
Jandrain (Eglise) .....	↕	↕		↕	↕	↕			12.31	15.07
Wansin (Village) .....	8.09			9.10	11.28	12.05			↕	↕
Wansin (Bien-Etre) .....	8.13			9.14	11.32	12.08			↕	↕
Thisnes (Bascule) .....	8.18			9.20	11.37	12.15			↕	↕
Hannut (Grand-Place) .....	8.20			9.22	11.40	12.20			↕	↕
Hannut (Gendarmerie) .....									14.00	15.20
									14.02	15.22

	22 ↕ ●	24 ↕ ●	26 ↕	38 +
Jodoigne (St-Lambert) ..	16.12	16.12	17.05	20.55
Jodoigne (Monument) .....	↕	↕	17.09	20.59
Jodoigne (Station) .....	↕	↕	17.12	21.02
Herbais (Village) .....	↕	↕	↕	↕
Jauche (Enines, Chaussée) ..	↕	16.18	17.19	21.09
Nodrengne (Dellis) .....	↕	↕	17.20	21.10
Marilles (Ecoles) .....	16.38	↕	17.23	21.13
Nodrengne (Centre) .....	↕	↕	↕	↕
Orp-le-Grand (Ec. Moy.) ..	↕	16.38	↕	↕
Orp-le-Grand (Station) .....	↕	16.37	17.32	21.22
Orp-le-Petit (Place) .....	↕	16.36	17.33	21.23
Jauche (Station) .....	↕	16.27	17.38	21.28
Jandrain (Eglise) .....	↕	16.31	17.42	21.32
Wansin (Village) .....	↕	↕	↕	↕
Wansin (Bien-Etre) .....	↕	↕	17.46	21.36
Thisnes (Bascule) .....	↕	↕	17.50	21.40
Hannut (Grand-Place) .....	↕	↕	17.55	21.45
Hannut (Gendarmerie) .....	↕	↕	17.57	21.47

# 25-25 Jodoigne-Thorembais-St-Trond-Gembloux 611

AUTOBUS

	1 ☒	3 ☒	5 ☒	7 ☒	9 +	11 (1)	13 ☒	15 (1)	17 ☒	19 ●(2)
Jodoigne (Station)	5.08	5.36	6.50		8.05	8.25	8.35	11.15	12.09	12.09
Jodoigne (Pl. Victoire)	↓	↓	↓		↓	↓	↓	11.20	↓	↓
Route Jodoigne-Souveraine	5.14	5.42	6.55		8.10	8.30	8.41	11.27	12.15	12.15
Route de Glimes	5.18	5.46	7.00		8.14	8.33	8.45	11.32	12.19	12.19
Glimes (Eglise)	↓	↓	↓		↓	↓	↓	11.35	↓	↓
Glimes (Carref. St-Michel)	5.21	5.49	7.03		8.17	8.36	8.48	11.38	12.24	12.22
Thorembais-les-Bég. (Eglise)	↓	↓	↓		↓	↓	↓	11.42	↓	↓
Thorembais-les-Bég. (Route)	↓	↓	↓		↓	8.39	↓	11.44	↓	↓
Dongelberg	↓	↓	↓		↓	↓	↓	↓	↓	↓
Incourt (R. B. Bouvier)	5.23	5.53	7.11		8.19	↓	8.52	↓	12.28	↓
Roux-Miroir (Bosquet)	↓	↓	↓		↓	↓	↓	↓	↓	↓
Pietrebaïs (Bienvenu)	↓	↓	↓		↓	↓	↓	↓	↓	↓
Pietrebaïs (2 Chises)	↓	↓	↓		↓	↓	↓	↓	↓	↓
Route de Nodebaïs	↓	↓	↓		↓	↓	↓	↓	↓	↓
Hamme-Mille	↓	↓	↓		↓	↓	↓	↓	↓	↓
Incourt (R. B. Bouvier)	5.23	5.53	7.11		8.19	↓	8.52	↓	12.28	↓
Malèves-St-Marie	↓	↓	↓	7.30	↓	↓	↓	11.50	↓	12.33
Thorembais-St-Trond (Carré)	↓	↓	7.22	↓	↓	8.47	↓	12.00	↓	12.43
Opprebaïs (Centre)	5.28	5.58			8.24		8.57		12.33	
Sart-Risbart (R. Bas)	5.32	6.02			8.28		9.01		12.38	
Chaumont (Q. de Veau)	5.41	6.11			8.36		9.10		12.48	
Chaumont (Picaute)	5.44	6.14		7.35	8.39		9.13		12.53	
Libersart (Chap. N.-D.)	5.48	6.18		7.40	8.43		9.17		12.58	
Tourinnes (Rte Nil)	5.51	6.21		7.43	8.46		9.20		13.01	
Lerinnès (Ecole)	5.58	6.28		7.50	8.53		9.27		13.09	
Sart-Walhain (Centre)	6.01	6.31		7.53	8.56		9.30		13.12	
Walhain (Mon.)	6.06	6.36			9.01		9.35		13.17	
Walhain (St-Paul)	↓	↓		7.58	↓		↓		↓	
Walhain (Mon.)	6.06	6.36		8.01	9.01		9.35		13.17	
Walhain (Maugré-To)	6.09	6.39		8.05	9.04		9.38		13.21	
Ernage	6.12	6.42		8.08	9.07		9.41		13.24	
Gembloux (4 Coins)	6.18	6.48		8.14	9.13		9.47		13.30	
Gembloux (Station)	6.20	6.50		8.16	9.15		9.49		13.32	
Gembloux (Orneau)				8.20						

	21 +	23 +	25 (2)	27 ☒	29 ☒ ●	31 ☒	33 ☒	35 ☒	37 ☒	39 ☒
Jodoigne (Station)	12.37	15.20		16.10	16.10	16.25			17.35	18.45
Jodoigne (Pl. Victoire)	↓	↓		↓	↓	↓			↓	↓
Route Jodoigne-Souveraine	12.43	15.26		16.16	16.16	16.31			17.41	18.52
Route de Glimes	12.47	15.30		16.20	16.20	16.35			17.45	↓
Glimes (Eglise)	↓	↓		16.22	↓	↓			↓	↓
Glimes (Carref. St-Michel)	12.48	15.34		16.25	16.23	16.38		17.36	17.49	↓
Thorembais-les-Bég. (Eglise)	↓	↓		↓	16.27	↓		↓	↓	↓
Thorembais-les-Bég. (Route)	↓	↓		↓	16.28	↓		↓	↓	↓
Dongelberg	↓	↓		↓	↓	↓		↓	↓	↓
Incourt (R. B. Bouvier)	12.56	15.38		16.29	↓	16.42		↓	17.53	18.55
Roux-Miroir (Bosquet)	↓	15.40		↓	↓	16.45		↓	17.55	19.00
Pietrebaïs (Bienvenu)	↓	15.44		↓	↓	16.48		↓	17.58	↓
Pietrebaïs (2 Chises)	↓	15.47		↓	↓	16.50		↓	18.00	↓
Route de Nodebaïs	↓	15.50		↓	↓	↓		↓	18.03	↓
Hamme-Mille	↓	15.54		↓	↓	↓		↓	18.05	↓
Incourt (R. B. Bouvier)	12.56			16.29	↓	↓		↓	↓	19.00
Malèves-St-Marie	↓			↓	16.34	↓		↓	↓	↓
Thorembais-St-Trond (Carré)	↓			↓	16.44	↓		17.43	↓	↓
Opprebaïs (Centre)	13.01			16.34						19.05
Sart-Risbart (R. Bas)	13.07			16.39						19.09
Chaumont (Q. de veau)	13.16			16.49						
Chaumont (Picaute)	13.19			16.54						
Libersart (Chap. N.-D.)	13.24			16.59						
Tourinnes (Rte Nil)	13.27			↓						
Lerinnès (Ecole)	13.35	13.58		17.02						
Sart-Walhain (Centre)	13.38	14.05		17.10						
Walhain (Mon.)	13.43	14.09		17.13						
Walhain (St-Paul)	↓	14.13		17.18						
Walhain (Mon.)	↓	↓		↓						
Walhain (Maugré-To)	13.43	14.13		17.18						
Ernage	13.47	14.16		17.22						
Gembloux (4 Coins)	13.50	14.20		17.25			17.18			
Gembloux (Station)	13.56	14.25		17.31			↓			
Gembloux (Orneau)	13.58	14.28		17.33			17.23	18.00		

Articles de ménage et cadeaux. Flandria, Nestor Martin et Zanussi  
Chauffe-eau et chauffe-bains RENOVA

**FRIGOS — CUISINIÈRES — POÊLES**

## Etablissements Pirenne-Licour

« SHELL BUTAGAZ » « SHELL PROPAGAZ »

Installation chauffage gaz - Devis gratuit sur demande

Facilités de paiement - Armes - munitions de chasse et de défense

16b, rue Grégoire Nélis - 5900 Jodoigne - Tél. (010) 812.17

## Pâtisserie " Aux Délices "

J. VANDOOREN

2, rue de la Bruyère - 5900 JODOIGNE - Tél. (010) 815.02

*HIVER COMME ÉTÉ  
DÉGUSTEZ NOS DÉLICIEUSES GLACES !*

**SALON DE CONSOMMATION**

GRAND CHOIX DE BOITES ET DRAGÉES POUR LE BAPTÊME

CULTIVATEURS - COLOMBOPHILES  
JARDINIERS - AMATEURS DE JARDINS  
OISELEURS

*Pour vous servir*

**MULTIGRAINES**

**GASPART ERNEST**



tél. (010) 817.98

13, rue Grégoire Nélis

**5900 JODOIGNE**

*Pour votre publicité dans cet indicateur  
consultez la*

**S.N.C.V. BRABANT**

107, rue Bara - 1070 BRUXELLES - Tel. (02) 21.00.07

# 25-25 Jodoigne-Thorembais - St-Trond-Gembloux 611

AUTOBUS

	41 +
Jodoigne (Station)	18.35
Jodoigne (Pl. Victoire)	↓
Route Jodoigne-Souveraine	18.41
Route de Glimes	18.45
Glimes (Eglise)	↓
Glimes (Carrefour St-Michel)	18.48
Thorembais-les-Bég. (Eglise)	↓
Thorembais-les-Bég. (Route)	↓
Dongelberg	↓
Incourt (R. B. Bouvier)	18.53
Roux-Miroir (Bosquet)	↓
Pietrebais (Bienvenu)	↓
Pietrebais (2 Chises)	↓
Route de Nodebais	↓
Hamme-Mille	↓
Incourt (R. B. Bouvier)	18.53
Malèves-Ste-Marie	↓
Thorembais-St-Trond (Carr.)	↓
Opprebaix (Centre)	18.58
Sart-Risbart (R. Bas)	19.03
Chaumont (Q. de Veau)	19.13
Chaumont (Picaute)	19.16
Libersart (Chap. N.-D.)	19.21
Tourinnes (Rte Nil)	19.24
Lerinnnes (Ecole)	19.26
Sart-Walhain (Centre)	19.30
Walhain (Monument)	19.35
Walhain (St-Paul)	↓
Walhain (Monument)	19.35
Walhain (Maugré-To)	19.44
Ernage	19.48
Gembloux (4 Coins)	19.53
Gembloux (Station)	19.55
Gembloux (Pl. Orneau)	

- Point de correspondance.  
 (1) Jeudi seulement.  
 (2) Mercredi et samedi.  
 (3) Dessert Lathuy (Village) pendant les vacances scolaires.

	2 ▲(3)	4 ☒	6 ▲	8 ☒	10 (1)	12 +	14 ▲	16 O	18 (1)	20 ●(2)
Gembloux (Pl. Orneau)										
Gembloux (Station)	6.53	7.13		8.15		9.40	9.50	10.40		
Gembloux (4 Coins)	6.55			8.22		9.42	9.52	10.42		
Ernage	7.01					9.48	9.58	10.48		
Walhain (Maugré-To)	7.04					9.51	10.01	10.51		
Walhain (Monument)	7.08					9.54	10.05	10.54		
Walhain (St-Paul)	↓					↓		↓		
Walhain (Monument)	7.08					9.54		10.54		
Sart-Walhain (Centre)	7.14					9.59		10.59		
Lerinnnes (Ecoles)	7.17					10.02		11.02		
Tourinnes (Rte Nil)	7.26					10.10		11.10		
Libersart (Chap. N.-D.)	7.29					10.13		11.13		
Chaumont (Picaute)	7.35					10.18		11.18		
Chaumont (Q. de Veau)	7.39					10.21		11.21		
Sart-Risbart (R. Bas)	7.49					10.29		11.29		
Opprebaix (Centre)	7.54					10.33		11.33		
Thorembais-St-Trond (Carr.)	↓	7.30	7.46		8.47				12.00	12.47
Malèves-Ste-Marie	↓		7.53		8.55					
Hamme-Mille	↓									
Rte de Nodebais	↓									
Pietrebais (2 Chises)	↓									
Pietrebais (Bienvenu)	↓									
Roux-Miroir (Bosquet)	7.59					10.37		11.37		
Incourt (R. B. Bouvier)	↓					↓		↓		
Roux-Miroir (Bosquet)	8.02									
Pietrebais (Bienvenu)	8.05									
Pietrebais (2 Chises)	8.07									
Thorembais-les-Bég. (Route)	↓		8.00		9.02				12.06	12.53
Thorembais-les-Bég. (Eglise)	↓		8.01		9.03					
Glimes (Carref. St-Michel)	↓		8.05		9.06	10.41		11.41	12.08	12.55
Glimes (Eglise)	↓		8.07		9.09					
Route de Glimes	↓		8.10		9.11	10.44		11.44	12.11	12.58
Route Jodoigne-Souveraine	↓		8.15		9.16	10.48		11.48	12.16	13.03
Jodoigne (Pl. Victoire)	8.20				9.20					
Jodoigne (Athénée)	8.21				↓					
Jodoigne (Station)	8.22		8.21		9.23	10.54		11.54	12.23	13.10

DU MOBILIER SOIGNÉ ?  
ET DE BON GOUT

LES MEUBLES

**J. ETIENNE-MOINY**

13 - 14, Place Dr Lodewyck

5900 - JODOIGNE — Tél. (010) 814.76

Remise à domicile gratuite et soignée partout.

# A LA BONNE SOURCE

**D. GILSOUL** 16 à 19, rue St-Médard - JODOIGNE (5900) - Tél. (010) 812.27

CADEAUX - MÉNAGE - FAÏENCE - QUINCAILLERIE - PORCELAINE  
VERRERIE - ALUMINIUM - JARDINAGE - TREILLIS - FILS  
RONCE - TONDEUSE A GAZON

MAISON DE CONFIANCE

Sur tout achat : **TIMBRES VALOIS**

DROGUERIES — PAPIERS PEINTS

## Bonnier - Fils

5, RUE DE LA BRUYÈRE - JODOIGNE (5900)

Tél. : (010) 810.84

COULEURS ET VERNIS



## baby-palace

TOUT POUR L'ENFANT

▼  
VÊTEMENTS  
JOUETS  
VOITURES  
LITS



**JODOIGNE (5900)**



## AUTOBUS

	22 ⊕	24 (2)	26 ⊕	28 ⊕	30 ⊕ ●	32 ⊕	34 ⊕	36 ⊕	38 ⊕	40 ⊕
Gembloux (Pl. Orneau) .....	12.15			16.03						
Gembloux (Station) .....	12.38	13.38	14.40	16.12				17.45		18.40
Gembloux (4 Coins) .....	12.40	13.40	14.42	16.14				17.47		18.42
Ernage .....	12.46	13.45	14.48	16.20				17.53		18.48
Walhain (Maugré To) .....	12.50	13.48	14.51	16.24				17.57		18.51
Walhain (Monument) .....	↓	↓	14.54	↓				↓		18.55
Walhain (St-Paul) .....	12.56	13.51	↓	16.30				18.03		↓
Walhain (Monument) .....	12.58	13.55	14.54	16.33				18.05		18.55
Sart-Walhain (Centre) .....	13.02		14.59	16.36				18.08		19.00
Lerinnnes (Ecoles) .....	13.05	↓	15.02	16.39				18.10		19.03
Tourinnes (Pte Nil) .....	13.12	13.58	15.10	16.47				18.16		19.11
Libersart (Chap. N.B.) .....	13.15		15.13	16.49				18.18		19.14
Chaumont (Picaute) .....	13.20		15.18	16.54				18.26		19.19
Chaumont (Q. de-Veau) .....	13.23		15.21	↓				18.29		19.22
Sart-Risbart (R. Bas) .....	13.31		15.29	↓				18.38	19.10	19.30
Opprebaais (Centre) .....	13.35		15.33	↓				18.42	19.13	19.35
Thorembais St-Trond (Carré)	↓			16.56	16.56					
Malèves (Ste-Marie) .....				↓	↓					
Hamme Mille .....							18.10			
Rte de Nodebaais .....							18.13			
Pietrebaais (2 Chises) .....						17.25	18.18			
Pietrebaais (Bienvenu) .....						17.27	18.22			
Roux-Miroir (Bosquet) .....						17.30	18.26			
Incourt (R.B. Bouvier) .....	13.39		15.37	17.07		17.33	18.29	18.45	19.17	19.39
Roux-Miroir (Bosquet) .....	↓			17.10						
Pietrebaais (Bienvenu) .....				17.13						
Pietrebaais (2 chises) .....				17.15						
Thorembais-les-Bég. (Route) .....					17.02					
Thorembais-les-Bég. (Eglise) .....					↓					
Glimes (Carref. St-Michel) .....	13.43		15.41	17.04	17.36		18.33		19.21	19.43
Glimes (Eglise) .....	↓			↓	↓		↓		↓	↓
Route de Glimes .....	13.46		15.44	17.06			18.36		19.24	19.46
Route Jodoigne-Souveraine .....	13.50		15.48	17.11			18.40		19.27	19.50
Jodoigne (Pl. Victoire) .....	↓			↓	↓		↓		↓	↓
Jodoigne (Athénée) .....	↓			↓	↓		↓		↓	↓
Jodoigne (Station) .....	13.56		15.54	17.18			18.46		19.32	19.56

	42 ⊕	44 +							
Gembloux (Pl. Orneau) .....									
Gembloux (Station) .....	19.45	20.42							
Gembloux (4 coins) .....	19.47	20.44							
Ernage .....	19.53	20.50							
Walhain (Maugré To) .....	19.56	20.53							
Walhain (Monument) .....	20.00	20.56							
Walhain (St-Paul) .....	20.21	↓							
Walhain (Monument) .....	20.00	20.56							
Sart-Walhain (Centre) .....	20.05	21.01							
Lerinnnes (Ecoles) .....	20.08	21.04							
Tourinnes (Rte Nil) .....	↓20.16	21.12							
Libersart (Chap. N.B.) .....		21.15							
Chaumont (Picaute) .....		21.20							
Chaumont (Q. de veau) .....		21.23							
Sart-Risbart (R. Bas) .....		21.31							
Opprebaais (Centre) .....		21.35							
Thorembais St-Trond (carré)									
Malèves (Ste-Marie) .....									
Hamme Mille .....									
Route de Nodebaais .....									
Pietrebaais (2 Chises) .....									
Pietrebaais (Bienvenu) .....									
Roux-Miroir (Bosquet) .....									
Incourt (R.B. Bouvier) .....		21.39							
Roux-Miroir (Bosquet) .....									
Pietrebaais (Bienvenu) .....									
Pietrebaais (2 Chises) .....									
Thorembais-les-Bég. (Route) .....									
Thorembais-les-Bég. (Eglise) .....									
Glimes (Carref. St-Michel) .....		21.43							
Glimes (Eglise) .....		↓							
Route de Glimes .....		21.46							
Route Jodoigne-Souveraine .....		21.50							
Jodoigne (Pl. Victoire) .....									
Jodoigne (Athénée) .....									
Jodoigne (Station) .....		21.56							

	1 ☒	3 ☒	5 ☒ ▲	7 ☒	9 ☒ ▲	11 ☒ ▲	13 ☒	15 +	17 ☒	19 ☒
Jodoigne (Station) .....	5.10	5.52		6.16			6.43	7.35		
Jodoigne (Pl. Victoire) .....	5.12	5.54		6.18				7.37		
Jodoigne-Souveraine .....	5.17	6.00		6.23				7.42		
Dongelberg (Centre) .....	5.19	6.03		6.26				7.45		
Route de Glimes .....							Via La Sarthe			
Glimes (Eglise) .....										
Glimes (Carref. St-Michel) .....										
Incourt (R. B. Bouvier) .....	5.23	6.07		6.30				7.49		7.59
Roux-Miroir (Bosquet) .....				6.33						8.02
Pietrebais (Bienvenu) .....				6.36						8.05
Pietrebais (2 Chises) .....				6.40						8.07
Pietrebais (Centre) .....										
Nodebais (Rte de Nod) .....				6.45						
Hamme-Mille (Station) { A			6.23	6.48						
Incourt (R. B. Bouvier) .....	5.23	6.07		6.49	6.50					
Incourt (Longpré) .....	5.26	6.10					7.11	7.49		
Longueville (Eglise) .....	5.31	6.15					7.15	7.52		
Biez, Hèze (Anc. Stat.) .....	5.39	6.24					7.19	7.56		
Grez (Centre) .....	5.47	6.31					7.26	8.04		
Bossut Gottechain .....			6.25	6.52			7.34	8.11		
Archennes (Anc. Stat.) .....	5.50	6.34	6.30	6.55	6.56	7.17	7.37	8.14	8.01	
Florival (Tudor) .....					7.05	7.05			8.04	
Grez (Centre) .....			6.34	6.57		7.19			8.06	
Gastuche (Anc. Stat.) .....	5.56	6.40		7.06		7.28	7.43	8.20	8.13	
Basse-Wavre .....	6.01	6.45		7.11		7.33	7.48	8.25	8.17	
Wavre (Pl. Bosch) .....	6.03	6.47		7.13		7.34	7.50	8.27	8.20	
Wavre (Station) .....	6.06	6.50		7.16		7.38	7.53	8.30	8.23	

	21 (1)	23 ☒	25 +	27 ☒	29 (1)	31	33 ☒	35 +	37 (3)	39 ● (1)
Jodoigne (Station) .....	8.22	8.21				9.40			11.00	
Jodoigne (Pl. Victoire) .....	8.25	8.23				9.42			11.02	
Jodoigne-Souveraine .....	8.31	8.29				9.47			11.07	
Dongelberg (Centre) .....	8.35	8.32				9.50			11.10	
Route de Glimes .....										
Glimes (Eglise) .....										
Glimes (Carref. St-Michel) .....										
Incourt (R. B. Bouvier) .....	8.37	8.36				9.53			11.14	
Roux-Miroir (Bosquet) .....	8.40								11.17	11.35
Pietrebais (Bienvenu) .....									11.20	11.38
Pietrebais (2 Chises) .....	8.50								11.23	11.40
Pietrebais (Centre) .....										
Nodebais (Rte de Nod) .....										
Hamme-Mille (Station) { A			9.10	9.10	9.40		11.00	11.05		
Incourt (R. B. Bouvier) .....		8.36	9.10			9.53				
Incourt (Longpré) .....		8.39				9.56				
Longueville (Eglise) .....		8.44				10.01				
Biez, Hèze (Anc. Stat.) .....		8.52				10.09				
Grez (Centre) .....	8.57	9.00				10.17				
Bossut Gottechain .....			9.12	9.13	9.43		11.03	11.07		
Archennes (Anc. Stat.) .....	9.00	9.03	9.15	9.16	9.46	10.20	11.06	11.10		
Florival (Tudor) .....										
Grez (Centre) .....			9.16	9.18	9.48		11.08	11.12		11.45
Gastuche (Anc. Stat.) .....	9.06	9.09	9.23	9.25	9.55	10.26	11.15	11.20		11.52
Basse-Wavre .....	9.11	9.14	9.28	9.31	10.01	10.31	11.20	11.24		11.56
Wavre (Pl. Bosch) .....	9.13	9.16	9.30	9.33	10.03	10.33	11.22	11.27		11.59
Wavre (Station) .....	9.15	9.18	9.32	9.35	10.05	10.35	11.25	11.30		12.02

— Point de correspondance.  
(1) Mercredi seulement.  
(2) Pas les mercredi et samedi.

(3) Jeudi seulement.  
(4) Mercredi et samedi seulement.  
(5) Pas le mercredi.

23-23 Jodoigne - Hamme-Mille - Grez-Doiceau - Wavre

612  
AUTOBUS

	41 +	43 ●(1)O	45 ▲	47 ▲	49 +	51 ▲	53 +	55 ●(2)	57 ⊗	59 ▲	61 ⊗
Jodoigne (Station) .....	11.38	12.05	12.14		12.50	14.37	15.20	15.35		16.13	16.25
Jodoigne (Pl. Victoire) ..	11.40	12.08	12.16		12.52	14.39	15.37	15.37		16.16	16.31
Jodoigne-Souveraine .....	11.45	12.14	12.21		12.57	14.45	15.26	15.43		16.22	16.31
Dongelberg (Centre) .....	11.48	12.17	12.24		13.00	14.48	15.46	15.46		16.25	16.35
Route de Glimes .....							15.30				16.35
Glimes (Eglise) .....							15.34				16.38
Glimes(Carref.St-Michel)							15.38				16.42
Incourt (R. B. Bouvier) ..	11.50	12.21	12.28		13.04	14.52	15.38	15.50		16.29	16.45
Roux-Miroir (Bosquet) ..			12.31				15.40	15.53			16.48
Pietrebais (Bienvenu) ..			12.34				15.44				16.50
Pietrebais (2 Chises) .....		12.58	12.37				15.47				16.50
Pietrebais (Centre) .....		12.50									16.55
Nodebais (Rte de Nod) ..			12.42				15.50				16.55
Hamme-Mille (Stat.) } A			12.45				15.54				
Incourt (R. B. Bouvier) ..	11.50	12.21	12.45	13.02	13.04	14.52	15.55		15.45	16.29	
Incourt (Longpré) .....	11.54	12.25		13.06	13.08	14.56				16.34	
Longueville (Eglise) .....	11.58	12.29		13.10	13.12	15.00				16.39	
Biez, Heze (Anc. Stat.) ..	12.06	12.36		13.17	13.19	15.08				16.48	
Grez (Centre) .....	12.13	12.43		13.25	13.27	15.16				16.56	
Bossut-Gottechain .....			12.48				15.57		15.48		
Archennes (Anc. Stat.) ..	12.16		12.51	13.28	13.30	15.19	16.00		15.51	17.00	
Florival (Tudor) .....											
Grez (Centre) .....			12.53				16.02		15.53		
Gastuche (Anc. Stat.) .....	12.22		13.00	13.34	13.36	15.25	16.10		16.00	17.05	
Basse-Wavre .....	12.27		13.06	13.39	13.41	15.30	16.15		16.06	17.10	
Wavre (Pl. Bosch) .....	12.29		13.08	13.41	13.43	15.32	16.17		16.08	17.12	
Wavre (Station) .....	12.32		13.10	13.44	13.46	15.34	16.20		16.10	17.15	

	63 +	65 ●(2)	65b ⊗▲	67 ⊗	69 ⊕	71 ▲	73 +	75 ▲	77 ▲	79 +
Jodoigne (Station) .....	16.32				17.35		18.32	18.45		
Jodoigne (Pl. Victoire) ..	16.34				17.37		18.34	18.47		
Jodoigne-Souveraine .....	16.39				17.41		18.39	18.52		
Dongelberg (Centre) .....	16.42				17.45		18.42	18.55		
Route de Glimes .....										
Glimes (Eglise) .....										
Glimes(Carref.St-Michel)					17.49					
Incourt (R. B. Bouvier) ..	16.46				17.53		18.46	18.59		
Roux-Miroir (Bosquet) ..					17.55					
Pietrebais (Bienvenu) ..					17.58					
Pietrebais (2 Chises) .....				17.20	18.00					
Pietrebais (Centre) .....				17.22						
Nodebais (Rte de Nod) ..					18.03					
Hamme-Mille (Stat.) } A					18.05					
Incourt (R. B. Bouvier) ..	16.46	16.46	17.10			18.10	18.46	18.59		20.05
Incourt (Longpré) .....	16.49						18.49	19.02		
Longueville (Eglise) .....	16.53						18.53	19.06		
Biez, Heze (Anc. Stat.) ..	17.01						19.01	19.14		
Grez (Centre) .....	17.08						19.08	19.21		
Bossut-Gottechain .....		16.49	17.13	17.27		18.13	19.11	19.24	19.57	20.07
Archennes (Anc. Stat.) ..	17.11	16.52	17.16			18.16	19.11	19.24	20.00	20.10
Florival (Tudor) .....										
Grez (Centre) .....		16.54	17.18			18.18	19.17	19.30	20.06	20.12
Gastuche (Anc. Stat.) .....	17.17	17.02		17.33		18.26	19.22	19.35	20.11	20.20
Basse-Wavre .....	17.22			17.38		18.31	19.22	19.35	20.11	20.25
Wavre (Pl. Bosch) .....	17.24			17.40		18.33	19.24	19.37	20.13	20.27
Wavre (Station) .....	17.27			17.43		18.35	19.25	19.39	20.15	20.30

Le spécialiste de l'Aquarium

# AQUA-ZOO

81, rue de Namur - Wavre

Tél.: (010) 256.87

Tous les poissons, (rouges, exotiques, marins) — Toutes les plantes  
Tous les accessoires — Grand choix de nourritures — AQUARIUMS  
en toutes matières à VOS mesures — Nourriture vivante tous  
les jours — DEVIS GRATUITS — INSTALLATIONS — DÉPAN-  
NAGES RAPIDES

ouvert de 9 h. à 19 h.  
Fermé le dimanche

*Etablissements*

## LENAERTS

32, Rue Pont du Christ

1300 WAVRE

**Téléph. (010) 236.11**

*Votre conseiller en*

PEINTURE  
JARDINAGE  
BRICOLAGE

	2 ☼	4 ☼	6 O	8 ☼	10 ☼	12 ☼	12a ☼▲	14 ☼	16 ☼●	18
<b>Wavre (Station)</b> .....		6.23			7.16	7.22	7.38		8.20	8.45
Wavre (Pl. Bosch) .....		6.25			7.18	7.25	7.40		8.23	8.48
Basse-Wavre .....		6.27			7.20	7.27	7.42		8.25	8.50
Gastuche (Anc. Stat.) .....		6.32			7.24	7.31	7.46		8.30	8.55
Grez (Centre) .....		6.39	6.39				☼		8.37	9.02
Florival (Tudor) .....					7.30	7.37			8.39	9.05
Archennes (Anc. Stat.) .....		6.42	6.42		7.30		7.50		8.42	9.08
Bossut-Gottechain .....		6.45	6.45				7.55			
Grez (Centre) .....					7.33					
Biez-Heze (Anc. Stat.) .....					7.42					
Longueville (Eglise) .....					7.50					
Incourt (Longpré) .....					7.54					
Incourt (R.B. Bouvier) .....					7.59					
Hamme-Mille (Station) .....	A	6.48	6.48				7.57		8.45	9.10
Nodebais (Route de Nod.) .....	5.37									
Pietrebais (Centre) .....	5.40									
Pietrebais (2 Chises) .....	5.43			7.03		7.45		8.07		
Pietrebais (Bienvenu) .....	5.46			7.05		7.50				
Roux-Miroir (Bosquet) .....	5.49			7.08						
Incourt (R.B. Bouvier) .....	5.53			7.11	7.59					
Glimes (Carref. St-Michel) .....										
Glimes (Eglise) .....										
Route de Glimes .....										
Dongelberg (Centre) .....	5.55				8.04					
Jodoigne-Souveraine .....	5.58				8.07					
Jodoigne (Pl. de la victoire) .....	6.03				8.13				8.20	
<b>Jodoigne (Station)</b> .....	6.05				8.15				8.26	

	20 ☼	22 +	24 ☼	26 (1)	28 +	30 ☼	32 (1)	34 +	36 ☼	38 O
<b>Wavre (Station)</b> .....	9.05	9.35	10.35	10.35	10.40	11.05	11.05	11.35		12.08
Wavre (Pl. Bosch) .....	9.08	9.38	10.38	10.38	10.42	11.08	11.08	11.38		12.11
Basse-Wavre .....	9.10	9.40	10.40	10.40	10.44	11.10	11.10	11.40		12.13
Gastuche (Anc. Stat.) .....	9.15	9.45	10.45	10.45	10.49	11.15	11.15	11.45		12.18
Grez (Centre) .....			10.52	10.52	10.56					
Florival (Tudor) .....										
Archennes (Anc. Stat.) .....	9.21	9.51	10.54	10.54	10.57	11.21	11.21	11.51		12.24
Bossut-Gottechain .....			10.57		11.00					
Grez (Centre) .....	9.24	9.54				11.24	11.24	11.54		12.27
Biez-Heze (Anc. Stat.) .....	9.32	10.01				11.32		12.02		12.35
Longueville (Eglise) .....	9.40	10.09				11.43		12.08		12.44
Incourt (Longpré) .....	9.44	10.14				11.45		12.15		12.48
Incourt (R.B. Bouvier) .....	9.49	10.17				11.49		12.19		12.53
Hamme-Mille (Station) .....	A		11.00		11.02					
Nodebais (Route de Nod.) .....									12.45	
Pietrebais (Centre) .....									12.48	
Pietrebais (2 Chises) .....							11.28			
Pietrebais (Bienvenu) .....							11.31		12.53	
Roux-Miroir (Bosquet) .....							11.33		12.56	
Incourt (R.B. Bouvier) .....	9.49	10.17				11.49		12.19	12.59	
Glimes (Carref. St-Michel) .....									13.02	12.53
Glimes (Eglise) .....										
Route de Glimes .....										
Dongelberg (Centre) .....	9.53	10.20				11.53		12.23		12.57
Jodoigne-Souveraine .....	9.56	10.23				11.56		12.26		13.00
Jodoigne (Pl. de la victoire) .....	10.02	10.27				12.00		12.30		13.06
<b>Jodoigne (Station)</b> .....	10.05	10.30				12.02		12.32		13.08

	40 (1) ●	42 ▲	44 +	46 ▲	48 (1) ● ○	50 ○ ●	52 +	54 ▲	56 +	58 ▲
Wavre (Station) .....	12.08	12.15	12.40	13.36			14.30	15.05	15.30	15.45
Wavre (Pl. Bosch) .....	12.11	12.18	12.43	13.39			14.33	15.08	15.32	15.48
Basse-Wavre .....	12.13	12.20	12.45	13.41			14.35	15.10	15.34	15.50
Gastuche (Anc. Stat.) .....	12.18	12.25	12.50	13.46			14.40	15.15	15.38	15.55
Grez (Centre) .....		12.32	12.57					15.45	16.03	16.11
Florival (Tudor) .....									16.11	16.16
Archennes (Anc. Stat.) .....	12.24	12.35	13.00	13.52	13.52		14.46	15.21	15.48	16.06A
Bossut-Gottechain .....		12.38	13.03		13.55				15.51	
Grez (Centre) .....	12.27			13.55			14.49	15.24		
Biez-Heze (Anc. Stat.) .....	12.35			14.03			14.56	15.32		
Longueville (Eglise) .....	12.44			14.12			15.04	15.41		
Incourt (Longpré) .....				14.16			15.09	15.46		
Incourt (R.B. Bouvier) .....				14.21			15.12	15.50		
Hamme-Mille (Station) (A) .....		12.40	13.05		13.58				15.54	
Nodebais (Route de Nod.) .....		12.45	13.05			14.10				
Pietrebais (Centre) .....		12.48	13.08			14.13				
Pietrebais (2 Chises) .....		12.53	13.13			14.17				
Pietrebais (Bienvenu) .....		12.56	13.16			14.20				
Roux-Miroir (Bosquet) .....		12.59	13.19			14.23				
Incourt (R.B. Bouvier) .....		13.02	13.22	14.21		14.26	15.12	15.50		
Glimes (Carref. St-Michel) .....										
Glimes (Eglise) .....										
Route de Glimes .....										
Dongelberg (Centre) .....			13.26	14.25		14.30	15.15	15.54		
Jodoigne-Souveraine .....			13.28	14.28		14.33	15.18	15.56		
Jodoigne (Pl. de la Victoire) .....			13.35	14.34		14.38	15.22	16.03		
Jodoigne (Station) .....			13.37	14.36		14.40	15.25	16.05		

	60 ●	62 ▲	64 ▲	66 (2) ●	68 ●	70 ●	72 ▲	72 a ●	74 +	76 ▲
Wavre (Station) .....				16.02	16.30	16.37	16.42		17.30	17.37
Wavre (Pl. Bosch) .....				16.05	16.33	16.41	16.45		17.33	17.40
Basse-Wavre .....				16.07	16.35	16.44	16.47		17.35	17.42
Gastuche (Anc. Stat.) .....				16.12	16.40	16.50	16.52		17.40	17.47
Grez (Centre) .....			16.59		16.45	16.57		17.18		17.56
Florival (Tudor) .....		16.11								
Archennes (Anc. Stat.) .....		16.18		16.18	16.48	17.00				
Bossut-Gottechain .....		16.23			16.53	17.03	16.58	17.22	17.46	18.02
Grez (Centre) .....				16.22			17.01	17.26	17.49	18.06
Biez, Heze (Anc. Stat.) .....							17.09		17.56	
Longueville (Eglise) .....							17.18		18.04	
Incourt (Longpré) .....							17.23		18.09	
Incourt (R. B. Bouvier) .....							17.27		18.12	
Hamme-Mille (Station) (A) .....		16.26	17.04		16.56	17.05		17.28		18.09
Nodebais (Rte de Nod.) .....		16.26				17.05				
Pietrebais (Centre) .....	16.55	Via Beau- vechain				17.08				
Pietrebais (2 Chises) .....	17.00	16.48				17.13/25				
Pietrebais (Bienvenu) .....		16.50				17.27				
Roux-Miroir (Bosquet) .....		16.53				17.20				
Incourt (R. B. Bouvier) .....		16.56				17.33				
Glimes (Carref. St-Michel) .....							17.27		18.12	
Glimes (Eglise) .....										
Route de Glimes .....										
Dongelberg (Centre) .....		17.00					17.32		18.15	
Jodoigne-Souveraine .....		17.03					17.35		18.18	
Jodoigne (Pl. de la Victoire) .....		17.08					17.40		18.23	
Jodoigne (Station) .....	17.15	17.10					17.42		18.25	

# 23-23 Jodoigne-Hamme-Mille-Grez-Doiceau-Wavre 612

AUTOBUS

	78 ☒	80 ☒	82 ⊕	84 ☒	86 ☒	88 ☒	90 +	92 ☒	94 +
Wavre (Station) .....	17.46			18.30	18.55	19.40	19.40	20.30	21.10
Wavre (Pl. Bosch) .....	17.49			18.33	18.58	19.43	19.43	20.33	21.13
Basse-Wavre .....	17.51			18.35	19.00	19.47	19.46	20.36	21.16
Gastuche (Anc. Stat.) .....	17.56			18.40	19.05	19.50	19.49	20.40	21.20
Grez (Centre) .....				18.47		19.57	19.56		
Florival (Tudor) .....									
Archennes (Anc. Stat.) .....	18.02			18.50	19.11	20.00	19.59	20.46	21.26
Bossut-Gottechain .....				18.53			20.01		
Grez (Centre) .....	18.05				19.14			20.49	21.29
Biez, Heze (Anc. Stat.) .....					19.22			20.57	21.35
Longueville (Eglise) .....					19.31			21.06	21.42
Incourt (Longpré) .....					19.35			21.11	21.47
Incourt (R. B. Bouvier) .....					19.39			21.15	21.50
Hamme-Mille (Station) ..... } A				18.55			20.04		
Nodebais (Rte de Nod.) .....		18.10	18.10	19.01					
Pietrebais (Centre) .....		18.13	18.13	19.04					
Pietrebais (2 Chises) .....		18.17	18.17	19.08					
Pietrebais (Bienvenu) .....		18.19	18.19	19.11					
Roux-Miroir (Bosquet) .....		18.22	18.22	19.14					
Incourt (R. B. Bouvier) .....		18.25	18.25	19.17	19.39			21.15	21.50
Glimes (Carref. St-Michel) .....			18.33						
Glimes (Eglise) .....									
Route de Glimes .....			18.36						
Dongelberg (Centre) .....		18.29		19.21	19.43			21.20	21.53
Jodoigne-Souveraine .....		18.32	18.40	19.24	19.46			21.23	21.56
Jodoigne (Pl. de la Vic.) .....		18.38		19.30	19.50			21.28	22.01
Jodoigne (Station) .....		18.40	18.46	19.32	19.52			21.30	22.03

# 23 Jodoigne - Hamme-Mille - Wavre

612  
AUTOBUS

## DION-LE-VAL-DOICEAU-WAVRE

	●	(1)		(1)	(4) ●	●(5) ☒	
7.59	8.44	☒	Dion-le-Val (P.C.) .....	A	11.47	12.27	16.27
8.03	8.48		Doiceau (Anc. St.) .....	↑	11.43	12.23	16.18
8.11	8.51		Gastuche (Anc. St.) .....		11.40	12.20	16.15
8.16	8.56		Basse-Wavre .....		11.35	12.15	16.10
8.18	8.58	↓	Wavre (Pl. Bosch) .....		11.33	12.13	16.08
8.20	9.00	A	Wavre (Station) .....	☒	11.30	12.10	16.05

# 23 Jodoigne - Hamme-Mille - Wavre

612  
AUTOBUS

## BIEZ - WAVRE

### Service de Marché - Mercredi

8.50	☒	Biez (Rte de Morsaint) .....	A	11.55
8.53	↓	Biez (Morsaint St-Eloy) .....	↑	11.52
9.05	↓	Bonlez (Eglise) .....	↑	11.40
9.20	A	Wavre (Station) .....	☒	11.25

# 24-24 Wavre - Corroy-le-Grand - Nil - Chastre 615

AUTOBUS

	1 ☒ ▲	3 O	5 ☒	7 (1)	9 (1)	11 ▲	13 (3) ●	15 +	17 ☒ ●	19 ● (2)
<b>Wavre (Station)</b> .....	5.45	6.13		9.33	10.40	12.05	12.15	13.35	16.05	16.15
Wavre (Sana) .....	5.52	6.20		9.40	10.47	12.13	12.24	13.43	16.29	16.24
Wavre (Chaussée de Perwez) .....				9.45	10.52	12.17	12.26	13.47	16.26	16.26
Corroy-le-Grand (La Baraque) .....	5.57	6.25		9.50	10.57	12.22	12.30	13.52		16.30
Wavre (Louvrance) .....				9.54	11.08	12.26	12.31	13.56		16.40
Corroy-le-Grand (Vieux-Sart) .....	6.02	6.30		9.57	11.17	12.31	12.40	14.01		16.44
Corroy-le-Grand (Eglise) .....	6.06	6.34			11.23	12.36	12.44	14.06		
Corbais (R.M. St-Guib.) .....	6.11	6.37			11.27	12.41		14.11		
Nil (Rue Trichon) .....			6.50		11.35	12.45		14.15		
Nil (Plaine de Jeux) .....	6.16	6.41	7.05		11.43	12.53		14.23		
Nil (St-Martin) .....	6.21	6.45			11.47					
Nil (Plaine de Jeux) .....	6.25	6.50								
Perbais (Ecoles) .....	6.33	7.00								
Tourinnes (Eglise) .....										
Tourinnes (Rte de Libersart) .....							12.52			16.52
Sart-Walhain (Centre) .....							12.55			
Walhain (St-Paul) .....							12.58			16.55
Walhain (Monument) .....										16.58
<b>Chastre (Dépôt)</b> .....	6.35	7.02	7.07			12.55		14.25		

	21 ☒	21a ⊕	23 ☒	25 O	27 ☒	29 +				
<b>Wavre (Station)</b> .....	16.35	17.05	17.40	19.32		20.32				
Wavre (Sana) .....	16.43	17.13	17.48	19.40		20.40				
Wavre (Louvrance) .....										
Corroy-le-Grand (La Baraque) .....	16.47	17.17	17.52	19.44		20.44				
Wavre (Chaussée de Perwez) .....										
Corroy-le-Grand (Vieux-Sart) .....	16.52	17.22	17.57	19.49		20.49				
Corroy-le-Grand (Eglise) .....	16.56	17.26	18.01	19.53		20.53				
Corbais (R.M. St-Guib.) .....	17.01	17.31	18.05	19.58		20.58				
Nil (Rue Trichon) .....										
Nil (Plaine de Jeux) .....	17.06	17.36	18.09	20.03		21.03				
Nil (St-Martin) .....	17.11	17.41		20.08	19.01	21.08				
Nil (Plaine de Jeux) .....	17.15	17.45	18.09	20.12	19.05	21.12				
Perbais (Ecoles) .....	17.23	17.53	18.16	20.20	19.12	21.20				
Tourinnes (Eglise) .....										
Tourinnes (Rte de Libersart) .....										
Sart-Walhain (Centre) .....										
Walhain (St-Paul) .....										
Walhain (Monument) .....										
<b>Chastre (Dépôt)</b> .....	17.25	17.55	18.18	20.22	19.14	21.22				

	2 ☒ ▲	4 O	6 ☒	8 (1)	10 ▲	12 ▲ ●	14 +	16 (1)	18 ▲	20 +
<b>Chastre (Dépôt)</b> .....	5.04	5.33	6.35	7.06	7.17		9.06		13.05	14.35
Walhain (Monument) .....				7.14		7.35				
Walhain (St-Paul) .....						7.38				
Sart-Walhain (Centre) .....				7.18		7.41				
Tourinnes (Rte de Libersart) .....										
Tourinnes (Eglise) .....				7.26						
Perbais (Ecoles) .....	5.06	5.35	6.37	7.19	7.19		9.08		13.07	14.37
Nil (Plaine de Jeux) .....	5.14	5.43	6.45	7.27	7.27		9.17		13.15	14.46
Nil (St-Martin) .....			6.49	7.34	7.31		9.21		13.19	14.50
Nil (Plaine de Jeux) .....	5.14	5.43		7.38	7.36		9.25		13.24	14.54
Nil (Rue Trichon) .....						7.48				
Corbais (R.M. St-Guib.) .....	5.19	5.48		7.44	7.41		9.29	10.05	13.29	14.58
Corroy-le-Grand (Eglise) .....	5.24	5.53		7.53	7.45		9.34		13.34	15.03
Corroy-le-Grand (Vieux-Sart) .....	5.28	5.57		8.00	7.50		9.39		13.38	15.08
Corroy-le-Grand (La Baraque) .....	5.33	6.02			7.55		9.44	10.10	13.43	15.13
Wavre (Louvrance) .....				8.06		8.06				
Wavre (Chaussée de Perwez) .....				8.10		8.10				
Wavre (Sana) .....	5.38	6.07			7.59		9.48	10.17	13.47	15.17
<b>Wavre (Station)</b> .....	5.45	6.13		8.18	8.07	8.18	9.56	10.22	13.55	15.25



# 24-24 Wavre - Corroy-le-Grand - Nil - Chastre 615

## AUTOBUS

	22 ⊗	24 O	26 ⊗	28 +				
Chastre (Dépôt)	17.50	18.35	18.47	19.35				
Walhain (Monument)	↓	↓	↓	↓				
Walhain (St-Paul)								
Sart-Walhain (Centre)								
Tourinnes (Rte de Libersart)								
Tourinnes (Eglise)								
Perbais (Ecoles)	17.52	18.37	18.49	19.37				
Nil (Plaine de jeux)	18.00	18.45	18.57	19.46				
Nil (St-Martin)	18.04	18.49	19.01	19.50				
Nil (Plaine de jeux)	18.09	18.54		19.54				
Nil (Rue Trichon)								
Corbais (R.M. St-Guib.)	18.14	18.59		19.58				
Corroy-le-Grand (Eglise)	18.19	19.04		20.03				
Corroy-le-Grand (Vieux Sart)	18.23	19.08		20.08				
Corroy-le-Grand (La Baraque)	18.28	19.13		20.13				
Wavre (Chée de Perwez)				↓				
Wavre (Louvrance)		↓						
Wavre (Sana)		19.17		20.17				
Wavre (Station)		19.25		20.25				

Départs supplémentaires : Le dernier dimanche du mois, visite au sanatorium de Wavre.

Waver → Sana : 9.35 - 10.35 - 12.35 - 16.35.

Sana → Waver : 10.10 - 11.10 - 16.20 - 17.00.

(1) Mercredi seulement.

(2) Supprimé les mercredi et samedi.

(3) Mercredi et samedi.

# 27-27 Chastre - Gentinnes - Marbais 616

## AUTOBUS

	1 ⊗ ▲	3 ⊗	5 ⊗	7 ⊗	9 ⊗	11 (1)	13 +	15 ⊗	17 +	19 (1)
Gembloux (Station)				7.00	8.30			10.30	11.05	11.10
Gembloux (Pl. Orneau)				7.05	8.35			10.35	11.10	11.20
Grand-Manil (Pl. Com.)				7.08	8.38			10.38	11.13	11.23
Cortil (Place)			6.31	7.13	8.45			10.45	11.19	11.30
Cortil (Eglise)			6.35					10.48	11.21	
Chastre (Dépôt)	4.50	6.06	6.40	↓	↓	8.53	9.30	10.53	11.25	↓
Cortil (Eglise)		6.10		↓	↓		9.34		11.35	↓
Corsal (Centre)				7.18	8.50				11.39	11.38
Villeroux (Village)	4.56		6.46	↓	↓	8.57	↓		11.43	
St-Gery (Eglise)	5.02	6.15	6.52	7.20		9.01	9.39		11.50	11.40
Gentinnes (Altiou)	5.04		6.54	↓	↓	9.04	↓		11.52	11.42
Gentinnes (Place)	5.07	6.17	6.57	7.22			9.41		11.56	11.45
Gentinnes (Altiou)							9.44			
Villeroux (Village)			↓		↓					
Chastre (Dépôt)			7.02		8.53					
Mellery (Eglise)	5.11		7.07						12.00	
Strichon (Station)	5.16		7.11						12.04	
Tilly (Monument)	5.20		7.15						12.08	
Marbisoux (Centre)	5.24		7.15						12.12	
Marbaix (Mais. Com.)	5.29		7.20						12.17	

	21 ⊗	23 +	25 ⊗	27 ⊗ ▲	29 O	31 ⊗	33 +	35 ⊗	39 ⊗	41 ⊗ ▲
Gembloux (Station)	12.40	14.00	14.30		16.03	16.12	16.42	17.42	17.42	
Gembloux (Pl. Orneau)	↓	14.05	14.35		16.08	16.17	16.47	↓	17.47	
Grand Manil (Pl. Com.)		14.08	14.38		16.11	16.20	16.50	↓	17.50	
Cortil (Place)	12.50	14.14	14.45		16.18	16.27	16.56	17.52	17.56	
Cortil (Eglise)	12.52	14.16	14.48		16.22	16.31	16.58	17.54	17.58	
Chastre (Dépôt)	12.57	14.20		16.30	16.27	16.36	17.02	17.59	18.02	
Cortil (Eglise)	13.03			16.34	16.35	16.50		17.59	18.05	18.20
Corsal (Centre)				↓	↓					
Villeroux (Village)	13.08			↓	16.42	16.57		18.05	18.13	18.27
St-Gery (Eglise)	13.13		14.53	16.38	16.48	17.03		18.11	18.19	18.32
Gentinnes (Altiou)	13.15		14.55	16.40	16.50	17.05		18.13	18.21	18.34
Gentinnes (Place)	13.18		15.00	16.44	16.53	17.08		18.17	18.25	18.37
Gentinnes (Altiou)				↓	↓					
Villeroux (Village)			15.07							
Chastre (Dépôt)			15.13					↓	↓	
Mellery (Eglise)	13.23			16.48				18.23	18.29	
Strichon (Station)	13.28			16.53				18.27	18.33	
Tilly (Monument)	13.32			16.56					18.37	
Marbisoux (Centre)	13.35			16.59					18.41	
Marbaix (Mais. Com.)	13.40			17.02					18.46	

	43 ☒	45 O	47 ☒	47a O	49 +					
Gembloux (Station).....	18.30	18.30	19.40	19.50	20.40					
Gembloux (Pl. Orneau).....	18.34	18.34	19.45	19.55	20.45					
Grand-Manil (Pl. Com.).....	18.37	18.37	19.48	19.58	20.48					
Cortil (Place).....	18.44	18.44	19.54	20.04	20.54					
Cortil (Eglise).....	18.47	18.47	19.56	20.06	20.56					
Chastre (Dépôt).....			20.03	20.13						
Cortil (Eglise).....										
Corsal (Centre).....										
Villeroux (Village).....										
St-Gery (Eglise).....	18.52				20.58					
Gentinnes (Altiâu).....	18.54									
Gentinnes (Place).....	18.57									
Gentinnes (Altiâu).....										
Villeroux (Village).....	19.05				21.03					
Chastre (Dépôt).....	19.12				21.10					
Mellery (Eglise).....										
Strichon (Station).....										
Tilly (Monument).....										
Marbisoux (Centre).....										
Marbais (Maison Com.).....										

	2 ☒	4 ☒	6 ☒ ●	8 ☒	10 ☒	12 (1)	14 +	16 ☒	18 ☒	20 (1)
Marbais (Maison Com.).....					7.27					
Marbisoux (Centre).....					7.31					
Tilly (Monument).....					7.34					
Strichon (Station).....					7.38					
Mellery (Eglise).....					7.43					
Chastre (Dépôt).....										
Villeroux (Village).....										
Gentinnes (Altiâu).....					7.48	9.04	9.41			11.45
Gentinnes (Place).....		6.17		7.23	7.51	9.07	9.44			
Gentinnes (Altiâu).....		6.21		7.26	7.51	9.07	9.44			
St-Gery (Eglise).....		6.23		7.28	7.53	9.09	9.46			11.48
Villeroux (Village).....		6.30		7.35			9.51			11.54
Corsal (Centre).....					7.56	9.11	9.57			
Cortil (Eglise).....					8.01		9.57			
Chastre (Dépôt).....		6.38		7.43			9.57			
Cortil (Eglise).....	6.25	6.38	7.40	7.43			9.57	11.58	12.10	
Cortil (Place).....	6.29	6.42	7.47	7.50		9.17	10.01	12.03		
Cortil (Place).....	6.31	6.44	7.51	7.54		9.19	10.04	12.05		
Grand-Manil (Pl. Com.).....			7.58	8.10		9.26	10.11	12.12	12.22	
Gembloux (Pl. Orneau).....			8.01	8.10		9.29	10.14	12.15	12.25	
Gembloux (Station).....		6.55	8.06	8.05		9.34	10.19	12.20	12.30	

	22 +	24 ☒	26 ☒	28 +	30 ☒	32 O	34 ☒ ▲	36 ☒	38 ☒ ▲	42 ☒
Marbais (Maison Com.).....	12.49	13.45					17.02			
Marbisoux (Centre).....	12.53	13.51					17.08			
Tilly (Monument).....	12.57	13.54					17.11			
Strichon (Station).....	13.01	13.58					17.15	18.27		
Mellery (Eglise).....	13.05	14.04					17.21	18.33		
Chastre (Dépôt).....										
Villeroux (Village).....										
Gentinnes (Altiâu).....										
Gentinnes (Place).....	13.09	14.09			17.08	17.00	17.26	18.37	18.37	18.57
Gentinnes (Altiâu).....	13.11	14.11			17.10	17.02	17.28	18.41	18.39	18.59
St-Gery (Eglise).....	13.13	14.14			17.12	17.04	17.31	18.43	18.44	19.05
Villeroux (Village).....	13.17	14.21					17.37		18.48	
Corsal (Centre).....										
Cortil (Eglise).....										
Chastre (Dépôt).....	13.25	14.29					17.45			
Cortil (Eglise).....	13.35	14.35	15.45	17.02			17.45			
Cortil (Place).....	13.39	14.40	15.50	17.06			17.50			
Cortil (Place).....	13.41	14.43	15.53	17.08	17.16	17.08		18.48		
Grand-Manil (Pl. Com.).....	13.47	14.50	16.00	17.14	17.25	17.17		18.50		
Gembloux (Pl. Orneau).....	13.50	14.53	16.03	17.17	17.28	17.20				
Gembloux (Station).....	13.55	14.58	16.08	17.22	17.33	17.25	18.03	19.00		

## AUTOBUS

	44	
	⊕	
Marbais (Mais. Com.)	18.49	
Marbisoux (Centre)	18.53	
Tilly (Monument)	18.57	
Srichon (Station)	19.01	
Mellery (Eglise)	19.05	
Chastre (Dépôt)		
Villeroux (Village)		
Gentinnes (Alciau)		
Gentinnes (Place)	19.09	
Gentinnes (Alciau)	19.13	
St-Géry (Eglise)	19.15	
Villeroux (Village)	19.20	
Corsal (Centre)		
Cortil (Eglise)		
Chastre (Dépôt)	19.27	
Cortil (Eglise)	19.27	
Cortil (Place)	19.31	
Grand-Manil (Pl. Com.)	19.33	
Gembloux (Pl. Orneau)	19.39	
Gembloux (Station)	19.47	

— Point de correspondance.  
(1) Vendredi seulement.

## Services spéciaux d'autobus de marché

617

CORTIL - GENTINNES - FLEURUS  
LUNDITONGRINNE - BALATRE - AUVELAIS  
MERCREDI

8.38	Chastre (Dépôt)	A	12.23
8.43	Cortil (Eglise)	↑	12.19
8.46	St-Géry (Eglise)		12.15
8.53	Gentinnes (Alciau)		12.12
8.58	Sombreffe		12.05
9.03	Tongrinne (Place)		12.00
9.07	Tongrenelle (Centre)		11.55
9.12	Boignée (Place)		11.50
9.20	Ligny (4 Bras)		11.45
	Fleurus (Station)	⊕	11.35

8.35	Tongrinne (Place)	A	11.42
8.43	Balatre (Village)	↑	11.34
8.48	St-Martin (Place)		11.29
8.58	Velaine (Anc. Stat.)		11.19
9.08	Auvelais (Station)	⊕	11.10

## Chastre - Tourinnes - Court-St-Etienne

## AUTOBUS

617

	1 ▲	3 ⊗ ▲	5 ⊗ ●	7 (1)	9 (1)	11 ⊗ ▲	13 ⊗ ●
Cortil (Eglise)				8.36			
St-Géry (Eglise)				8.40			
Villeroux (Village)				8.48			
Chastre (Dépôt)		6.05	8.10				15.32
Chastre (Eglise)				8.53			15.35
Perbais (Place)				8.55			
Perbais (Moul. Art.)		6.06					
Walhain (Monument)		6.13					
Sarc-Walhain (Centre)		6.18					
Lerinnnes (Ecoles)		6.21					
Tourinnes (Eglise)		6.26					
Tourinnes (Rte de Nil)		6.31					
Nil-St-Vincent (Pl. Com.)		6.36					
Nil-St-Vincent (Pierreux)		6.39					
Corbais (Rte de Mt St-Guib.)	4.47	6.43					
Blanmont (Cabine)	4.50		8.12	9.00			15.40
Hévillers (Place)			8.14	9.05			15.45
Mont-St-Guibert (Station)		6.47					
Mont-St-Guibert (Place)	4.55		8.17	9.10			15.50
Mont-St-Guibert (Papet.)		7.01	8.19	9.13	10.55	13.25	15.52
Court-St-Etienne (Beaurieux)	4.58	7.04	8.22	9.15	11.00	13.28	16.01
Court-St-Etienne (Monument)	5.15	7.07	8.25	9.20	11.05	13.35	16.01
Court-St-Etienne (Station)		7.09	8.27				
Mousty (Filatures)	5.17					13.38	16.05

# 617 Chastre - Tourinnes - Court-St-Etienne 617

## AUTOBUS

	2	4	6 (1)	8 (1)	10 (1)	12	14	16	18
	▲	●	▲	▲	▲	▲	▲	▲	▲
Mousty (Filatures)						14.02			20.30
Court-St-Etienne (Station)						14.05	16.05	16.25	20.35
Court-St-Etienne (Mon.)		8.23	9.20	10.45	11.35	14.10	16.06	16.27	20.58
Court-St-Etienne (Beaur.)		8.28	9.25	10.50	11.40	14.13	16.10	16.30	21.01
Mont-St-Guibert (Papet.)		8.30	9.27	10.52	11.42		16.12	16.33	
Mont-St-Guibert (Place)		8.32	9.30	10.55	11.45		16.12	16.45	
Mont-St-Guibert (Station)							16.20		
Hévillers (Place)		8.40	9.35		11.50		16.25		
Blanmont (Cabine)		8.45	9.40		11.55				
Corbais (Rte de Mt-St-G.)	7.35							16.49	
Nil-St-Vincent (Pierreux)	7.40							16.52	
Nil-St-Vincent (Pl. Com.)	7.43							16.55	
Tourinnes (Rte de Nil)	7.48							17.00	
Tourinnes (Eglise)	7.52							17.04	
Lerinnes (Ecoles)	7.56							17.08	
Sart-Walhain (Centre)	7.59							17.11	
Walhain (Monument)	8.04							17.15	
Perbais (Moul. Art.)									
Perbais (Place)	8.08	8.48	9.45		12.00		16.28	17.22	
Chastre (Eglise)					12.02				
Chastre (Dépôt)	8.10	8.50	9.47				16.30	17.23	
Villeroux (Village)					12.07				
St-Gery (Eglise)					12.15				
Cortil (Eglise)					12.19				

(1) Mardi (marché de Court-St-Etienne).

# 28-28 Genappe - Tangissart - Court-St-Etienne - 618

## AUTOBUS

	1	3	5	7	9	11	13	15	17	17b
	▲	▲	▲	▲	○	▲	▲	●	▲	(6) ●
Genappe (Station)		5.50	6.29	6.25						
Baisy-Thy (Arb. St-Anne)			6.34				6.47	7.03		
Baisy-Thy (Rond-Point)			6.37				6.52			
Baisy-Thy (Hattain Pl.)			6.40				6.55			
Baisy-Thy (Tangissart Pl.)			6.46							
Sart-Mess. Guil. (Place)	5.08		7.53							
Glabaix (Eglise)		5.57		6.32				7.10		
Glabaix (Les Flamandes)				6.36						
Maransart (Mais. Com.)				6.40						
Couture St-G. (Sauvage.)				6.44	6.44				7.23	
Couture (St-G. (Couture))									7.29	
Lasne (Village)						6.37			7.31	
Lasne (Renival)						6.39			7.33	
Beaumont						6.41			7.35	
Ceroux (Place Communale)				6.48	6.48	6.45			7.39	8.01
Court-St-Etienne (Mon.)	5.15		7.00							
Court-St-Etienne (Station)			7.01							
Mousty (Station)	5.18									
Mousty (Eglise)				6.55	6.55				7.46	8.12
Ottignies (Station)			7.15	6.58	6.58				7.49	
Court-St-Etienne (Station)				7.03	7.03				7.54	
	19	21	23	25	27	29	31	33	35	37
	▲	▲	▲	(2)(5)	▲	(1)	● (3)	(1)	(2)	+
Genappe (Station)	7.40	8.40			10.20	11.00	11.45	11.45		12.20
Baisy-Thy (Arb. St-Anne)	7.45	8.45			10.25	11.05	11.50			12.24
Baisy-Thy (Rond-Point)	7.48	8.48			10.28	11.08	11.53			12.27
Baisy-Thy (Hattain Pl.)	7.51	8.51		9.02	10.33	11.11	11.56			12.30
Baisy-Thy (Tangissart Pl.)	7.57	8.57		9.05	10.37	11.17	12.02			12.37
Sart-Mess. Guil. (Place)	8.04			9.12	10.44		12.09			12.42
Glabaix (Eglise)				9.33				11.52		
Glabaix (Les Flamandes)								11.56		
Maransart (Mais. Com.)								12.00		
Couture St-G. (Sauvage.)			9.02					12.04	11.33	
Couture St-G. (Couture)			8.54					12.10	11.39	
Lasne (Village)								12.12	11.41/45	
Lasne (Renival)								12.14	11.47	
Beaumont								12.16	11.49	
Ceroux (Place Communale)								12.20	11.53	
Court-St-Etienne (Mon.)	8.11		9.05	9.40	10.51					12.50
Court-St-Etienne (Station)	8.12									
Mousty (Station)	8.17				10.55					12.55
Mousty (Eglise)	8.19		9.12		10.57			12.27	12.00	12.57
Ottignies (Station)	8.22		9.15		11.00			12.30	12.03	13.00
Court-St-Etienne (Station)			9.20							

28-28 Genappe - Tangissart - Court-St-Etienne - Ceroux

618

AUTOBUS

	39 ▲	41 ● (3)	43 ▲	45 +	47 +	49 ⊗	51 ○	51a ⊗●	51b ⊗●	53 ● (4)	55 ▲
<b>Genappe (Station)</b>		12.52	13.00		15.05	15.40	15.30			16.30	
Baisy-Thy (Arb. St-Anne)			13.05		15.09	15.45	15.35				
Baisy-Thy (Rond-Point)			13.08		15.12	15.48	15.38				
Baisy-Thy (Hattain Pl.)			13.11		15.15	15.51	15.41				
Baisy-Thy (Tangissart Pl.)			13.17		15.22	15.58	15.48				
Sart-Mess. Guill. (Place)			13.24		15.27	16.03	15.53				
Glabais (Eglise)		12.59								16.37	
Glabais (Les Flamandes)											
Maransart (Mais. Com.)											
Couture St-G. (Sauvagem.)	12.54										16.44
Couture St-G. (Couture)											16.50
Lasne (Village)		12.46									16.52
Lasne (Renival)											16.54
Beaumont											16.56
Ceroux (Place communale)	12.57			13.36							17.00
Court-St-Etienne (Mon.)			13.31		15.35	16.11	16.01	16.01	16.21		
Court-St-Etienne (Station)											
Mousty (Station)			13.35		15.40		16.05	16.07			
Mousty (Eglise)	13.04		13.37	13.43	15.42		16.07	16.13			17.07
Ottignies (Station)	13.07		13.40	13.46	15.45		16.10	16.31			17.10
<b>Court-St-Etienne (Station)</b>											
	57 ⊗	59 +	59 bis ⊗	61 ⊗▲	63 ⊗	65 ⊕	67 ⊗	69 ⊗	71	73 +	
<b>Genappe (Station)</b>	16.50			17.08	18.20	18.20	18.40	19.20		21.20	
Baisy-Thy (Arb. St-Anne)	16.55			17.13	18.24	18.24		19.24		21.24	
Baisy-Thy (Rond-Point)	16.58			17.16	18.27	18.27		19.27		21.27	
Baisy-Thy (Hattain Pl.)	17.01			17.19	18.30	18.30		19.30		21.30	
Baisy-Thy (Tangissart Pl.)	17.07			17.25	18.37	18.37		19.37		21.37	
Sart-Mess. Guill. (Place)	17.14			17.31	18.42	18.42		19.42		21.42	
Glabais (Eglise)							18.47				
Glabais (Les Flamandes)							18.51				
Maransart (Mais. Com.)							18.55				
Couture St-G. (Sauvagem.)							18.59				
Couture St-G. (Couture)							19.05				
Lasne (Village)							19.07				
Lasne (Renival)							19.09				
Beaumont							19.11				
Ceroux (Pl. Communale)		17.00					19.15		20.00		
Court-St-Etienne (Mon.)	17.21		17.21	17.37		18.50					
Court-St-Etienne (Station)	17.22		17.20								
Mousty (Station)	17.25			17.41		18.55					
Mousty (Eglise)	17.27	17.07		17.43		18.57	19.22		20.07		
Ottignies (Station)	17.30	17.10	17.26	17.45		19.00	19.25		20.10		
<b>Court-St-Etienne (Station)</b>											
	2 ▲	4 ⊗	6 ⊗	8 ▲	10 ⊗▲	12 ▲	14 ▲	16 ●	18 ▲	18a ⊗●	18b ⊗●
<b>Ottignies (Station)</b>									7.50	7.51	
Mousty (Eglise)										7.54	8.12
Mousty (Station)	5.20										8.17
Court-St-Etienne (Station)						7.03	7.05		7.56		
Court-St-Etienne (Mon.)	5.24					7.04	7.07		7.58		8.19
Mousty (Eglise)							7.10				
Ceroux (Place Communale)				6.50			7.17				8.01
Beaumont				6.54							
Lasne (Renival)				6.56							
Lasne (Village)				6.58							
Couture St-G. (Couture)							7.20				
Couture St-G. (Sauvagem.)											
Maransart (Mais. Com.)											
Glabais (Les Flamandes)											
Glabais (Eglise)											
Sart-Messire Guill. (Pl.)			5.58					7.10			
Baisy-Thy (Tangissart Pl.)		5.46							8.05		
Baisy-Thy (Hattain Pl.)	5.31	5.53				7.11			8.12		
Baisy-Thy (Rond-Point)	5.37	5.59				7.17			8.18		
Baisy-Thy (Arb. St-Anne)	5.40	6.02				7.20			8.21		
Genappe (Station)	5.43	6.05			6.55	7.25			8.24		
Genappe (Ec. Moyenne)	5.48	6.10	6.05		7.03	7.28		7.17	8.29		

	20 ✕	22 (1)	24 ✕	26 (2)	28 (2)(5)	30 (1)	32 (2)	34 +	36 ✕	38 ✕
Ottignies (Station)	8.32				11.05			11.20	12.15	12.22
Mousty (Eglise)	8.35				11.08			11.23	12.18	12.25
Mousty (Station)					11.10			11.25	12.20	
Court-St-Etienne (Station)										
Court-St-Etienne (Mon.)				10.45	11.15		11.17	11.30	12.25	
Mousty (Eglise)		8.58					11.23			
Ceroux (Place Communale)	8.42	9.05					11.30			12.32
Beaumont	8.46	9.09								12.36
Lasne (Renival)	8.48	9.11								12.38
Lasne (Village)	8.50/54	9.13								12.40/46
Couture-St-Germain (Cout.)	8.56	9.15								12.48
Couture-St-Germain (Sauv.)	9.02	9.21					11.33			12.54
Maransart (Mais. Com.)		9.25								
Glabais (Les Flamandes)		9.29								
Glabais (Eglise)		9.33								
Sart-Messire Guill. (Pl.)				10.55	11.25			11.38	12.32	
Baisy-Thy (Tangissart Pl.)			9.20		11.45	11.17		11.43	12.39	
Baisy-Thy (Hattain Pl.)			9.26			11.23		11.50	12.45	
Baisy-Thy (Rond Point)			9.29			11.26		11.53	12.48	
Baisy-Thy (Arb. St-Anne)			9.32			11.29		11.56	12.51	
Genappe (Station)		9.40	9.37			11.34		12.00	12.56	
Genappe (Ecole Moyenne)		9.38								

	42 +	44 ✕	46 +	46a ✕ (6)	48 ✕	50 ✕	52 ● (4)	54 +	56	58 ✕
Ottignies (Station)	13.26	14.00	14.25			16.32		16.50	17.15	17.50
Mousty (Eglise)	13.29	14.03	14.28			16.35		16.53	17.18	17.53
Mousty (Station)		14.05	14.30							
Court-St-Etienne (Station)		14.10								
Court-St-Etienne (Mon.)		14.12	14.35	16.01	16.15				17.21	
Mousty (Eglise)				16.13					17.23	
Ceroux (Place Communale)	13.35			16.21		16.41		17.00		18.00
Beaumont										18.04
Lasne (Renival)										18.06
Lasne (Village)										18.08
Couture-St-Germain (Cout.)										18.10
Couture-St-Germain (Sauv.)						16.44				18.16
Maransart (Mais. Com.)	40 ● (3)									18.20
Glabais (Les Flamandes)										18.24
Glabais (Eglise)	12.59						16.37			18.28
Sart-Messire Guill. (Pl.)		14.19	14.43		16.23				17.30	
Baisy-Thy (Tangissart Pl.)		14.26	14.48		16.30				17.37	
Baisy-Thy (Hattain Pl.)		14.32	14.55		16.36				17.43	
Baisy-Thy (Rond Point)		14.36	14.58		16.39				17.46	
Baisy-Thy (Arb. St-Anne)		14.38	15.01		16.42				17.49	
Genappe (Station)	13.06	14.43	15.05		16.45		16.44		17.54	18.35
Genappe (Ecole Moyenne)	13.04									

	60 ✕	62	64 +	66 ✕	Les mardis, jours de marché à Court-St-Etienne, les départs et arrivées s'effectuent au Monument, entre 7.00 et 14.15.
Ottignies (Station)		19.50	20.20	20.25	(1) Vendredi.
Mousty (Eglise)		19.53	20.23	20.28	(2) Mardi.
Mousty (Station)			20.25	20.30	(3) Mercredi et samedi.
Court-St-Etienne (Station)			20.30	20.35	(4) Supprimé les mercredi et samedi.
Court-St-Etienne (Mon.)					(5) Via Villers (Ruines) ... 9.17 11.41
Mousty (Eglise)					Mellery (Eglise) ... 9.25 11.33
Ceroux (Place Communale)		20.00			Haute Heuval ... 9.28 11.30
Beaumont					(6) Dessert Limanges et Court, Carrefour.
Lasne (Renival)					
Lasne (Village)					
Couture-St-Germain (Cout.)					
Couture-St-Germain (Sauv.)					
Maransart (Mais. Com.)					
Glabais (Les Flamandes)					
Glabais (Eglise)					
Sart-Messire Guill. (Pl.)	18.42		20.38	20.42	
Baisy-Thy (Tangissart Pl.)	18.49		20.43		
Baisy-Thy (Hattain Pl.)	18.55		20.50		
Baisy-Thy (Rond Point)	18.58		20.53		
Baisy-Thy (Arb. St-Anne)	19.01		20.56		
Genappe (Station)	19.06		21.00		
Genappe (Ecole Moyenne)					

	1 ☒ ▲	3 ☒ ▲	5 ☒ ▲	7 ▲	9 ▲	11 ☒ ▲	13 ▲	15 (1) ●	17 ▲	19 ▲
Ottignies (Station)	6.42		7.05	7.15	7.55	8.30	8.30	8.55	9.20	10.20
Ottignies (Place du Marché)	6.44		7.07	7.17	7.57	8.32	8.32	8.57	9.22	10.22
Ottignies (Chaussée La Croix)	6.46		7.09	7.19	7.58	8.34	8.34	8.59	9.24	10.24
Ottignies (Bloc Ry 8 colonnes)	6.48		7.11	7.21	8.00	8.36	8.36	9.01	9.26	10.26
Ottignies (Bruyères)	6.52				8.04	↓	8.41	9.06	9.31	10.31
Louvain-la-Neuve (IBM)			7.13	7.23		8.38		↓	↓	↓
Louvain-la-Neuve (Pl. Galilée)	6.55	7.03	↓	↓	↓	↓	8.46	9.09	↓	↓
Louvain-la-Neuve (Cyclotron)		7.04	↓	↓	8.07	↓	8.48	9.10	9.35	10.35
Corroy-le-Grand (La Baraque)		7.05	7.16	7.26	8.10	8.41	8.50	9.12	9.37	10.37
Wavre (Sana)		7.10			8.15		8.55		9.42	10.42
Wavre (Place Bosch)		7.14			8.18		8.58		9.45	10.45
Wavre (Station)		7.16			8.22		9.00		9.48	10.48

	21 +	23 ▲	25 ○ ●	27 +	29 ▲	31 +	33 ▲	35 +	37 +	39 ▲
Ottignies (Station)	10.25	11.20	11.37	11.40	12.20	13.00	13.20	13.50		14.20
Ottignies (Place du Marché)	10.27	11.22	11.39	11.42	12.22	13.02	13.22	13.52		14.22
Ottignies (Chaussée La Croix)	10.29	11.24	11.41	11.44	12.24	13.04	13.24	13.54		14.24
Ottignies (Bloc Ry 8 colonnes)	10.31	11.25	11.43	11.46	12.26	13.06	13.26	13.56		14.26
Ottignies (Bruyères)	10.35	11.31	11.49	11.52	12.31	13.11	13.31	14.02		14.31
Louvain-la-Neuve (IBM)										
Louvain-la-Neuve (Pl. Galilée)	10.39	↓	11.52	11.56	↓	↓	↓	14.07	14.07	↓
Louvain-la-Neuve (Cyclotron)		11.35			12.35	13.16	13.35		14.09	14.35
Corroy-le-Grand (La Baraque)		11.37			12.37	13.17	13.37		14.12	14.37
Wavre (Sana)		11.42			12.42	13.22	13.42		14.17	14.42
Wavre (Place Bosch)		11.45			12.45	13.25	13.45		14.20	14.45
Wavre (Station)		11.48			12.48	13.28	13.48		14.24	14.48

	41 ▲	43 +	45 +	47 ▲	49 ☒ ▲	51 ☒	53 ○	55 ☒ ▲	57 +	59 ▲
Ottignies (Station)	15.20	15.50		16.20	16.38	17.10	17.20	17.38	17.42	18.20
Ottignies (Place du Marché)	15.22	15.52		16.22	16.40	17.12	17.22	17.40	17.44	18.22
Ottignies (Chaussée La Croix)	15.24	15.54		16.24	16.42	17.14	17.24	17.42	17.46	18.24
Ottignies (Bloc Ry 8 colonnes)	15.26	15.56		16.26	16.44	17.16	17.25	17.44	17.48	18.25
Ottignies (Bruyères)	15.31	16.01		16.30	↓	17.21	17.31	↓	17.53	18.31
Louvain-la-Neuve (IBM)					16.46			17.46		
Louvain-la-Neuve (Pl. Galilée)		16.05	16.25		↓	↓	↓	↓	17.58	
Louvain-la-Neuve (Cyclotron)	15.35		16.26	16.33	↓	17.25	17.35			18.35
Corroy-le-Grand (La Baraque)	15.37		16.28	16.35	16.49	17.27	17.37	17.49		18.37
Wavre (Sana)	15.42		16.33	16.40		17.32	17.42			18.42
Wavre (Place Bosch)	15.45		16.36	16.43		17.35	17.45			18.45
Wavre (Station)	15.48		16.38	16.45		17.38	17.48			18.48

	61 ☒	63 +	65 +	67 ▲	69	71	73	75		
Ottignies (Station)	18.50	19.15		19.20	20.20	21.50	22.20	22.50		
Ottignies (Place du Marché)	18.52	19.17		19.22	20.22	21.52	22.22	22.52		
Ottignies (Chaussée La Croix)	18.54	19.18		19.24	20.24	21.54	22.24	22.54		
Ottignies (Bloc Ry 8 colonnes)	18.55	19.20		19.25	20.25	21.55	22.25	22.55		
Ottignies (Bruyères)	19.01	19.24		19.31	20.31	22.01	22.31	23.01		
Louvain-la-Neuve (IBM)										
Louvain-la-Neuve (Pl. Galilée)		19.27	18.25	↓	↓	22.04	22.34	23.04		
Louvain-la-Neuve (Cyclotron)	19.05		18.26	19.35	20.35					
Corroy-le-Grand (La Baraque)	19.07		18.28	19.37	20.37					
Wavre (Sana)	19.12		18.33	19.42	20.42					
Wavre (Place Bosch)	19.15		18.36	19.45	20.45					
Wavre (Station)	19.18		18.38	19.48	20.48					

	2 ☒ ▲	4 ☒ ▲	6 ☒ ▲	8 ▲	10 ▲	12 ▲	14 ▲	16 (1)	18 +	20 ▲
Wavre (Station)		6.50			8.05	8.35	9.05		10.00	10.05
Wavre (Pont du Christ)		6.52			8.09	8.37	9.07		10.02	10.07
Wavre (Sana)		6.55			8.12	8.40	9.10		10.05	10.10
Corroy-le-Grand (La Baraque)		7.00	7.16	7.26	8.17	8.45	9.15	9.12	10.09	10.15
Louvain-la-Neuve (Cyclotron)		7.01	7.18	7.28	8.19	8.47	9.17	↓	10.11	10.17
Louvain-la-Neuve (Pl. Galilée)					8.21	8.49				
Louvain-la-Neuve (IBM)	6.57	7.03	↓	↓	↓	↓	↓	9.14	↓	↓
Ottignies (Bruyères)	7.00		7.23	7.33		8.53	9.22	↓	10.14	10.22
Ottignies (Bloc Ry 8 colonnes)	7.04		7.28	7.39		8.58	9.27	9.16	10.18	10.27
Ottignies (Chaussée La Croix)	7.06		7.30	7.41		9.00	9.29	9.18	10.20	10.29
Ottignies (Place du Marché)	7.08		7.32	7.43		9.02	9.31	9.19	10.22	10.31
Ottignies (Station)	7.10		7.34	7.45		9.04	9.33	9.20	10.24	10.33

# **DROGUERIE - PARFUMERIE**

**Louis ALSTEENS**

“

**22, Rue du Commerce - WAVRE (1300)**

Tél. : (010) 224.46

**TIMBRES VALOIS**

**MAISON  
BOUVY**

EN FACE DE L'ÉGLISE D'OTTIGNIES

**POUR MONSIEUR**

Vêtements de travail - Chemises de travail - Sous-vêtements

**POUR ENFANTS**

Pantalon de velours - Tissus - Bas 3/4 - Collants, etc...

**POUR DAMES**

Bas nylon - Bas mousse

**7,5% AUX FAMILLES NOMBREUSES**

connaissez-vous le

**BRABANT  
WALLON?**

c'est un merveilleux  
coin de tourisme



	22 +	24 ✱	26 ○ ●	28 +	30 ✱	32 ○ ●	34 +	36 ✱	38 +	40 +
<b>Wavre (Station)</b> .....		11.05			12.05			13.05	13.50	
Wavre (Pont du Christ) .....		11.07			12.07			13.07	13.54	
Wavre (Sana) .....		11.10			12.10			13.10	13.57	
Corroy-le-Grand (La Baraque) .....		11.15			12.15			13.15	14.02	
Louvain-la-Neuve (Cyclotron) .....		11.17			12.17			13.17	14.05	
Louvain-la-Neuve (Pl. Galilée) .....	10.40		11.52	11.56		12.52	13.11		14.07	14.07
Louvain-la-Neuve (IBM) .....	↓	↓	↓	↓	↓	↓	↓	↓	↓	↓
Ottignies (Bruyères) .....	10.44	11.22	11.55	12.00	12.22	12.55	13.15	13.22		14.12
Ottignies (Bloc-Ry 8 colonnes) .....	10.49	11.27	12.00	12.06	12.27	13.00	13.20	13.27		14.18
Ottignies (Chaussée Lacroix) .....	10.51	11.29	12.02	12.08	12.29	13.02	13.22	13.29		14.20
Ottignies (Place du Marché) .....	10.53	11.31	12.04	12.10	12.31	13.04	13.24	13.31		14.22
<b>Ottignies (Station)</b> .....	10.55	11.33	12.06	12.12	12.33	13.06	13.26	13.33		14.24

	42 ✱	44 ✱	46 +	48 +	50 ✱ ▲	52 ✱	54 ✱ ▲	56 ✱	58 ○	60 ▲ ✱
<b>Wavre (Station)</b> .....	14.05	15.05	16.10			16.05		17.00	17.05	
Wavre (Pont du Christ) .....	14.07	15.07	16.13			16.08		17.02	17.07	
Wavre (Sana) .....	14.10	15.10	16.16			16.11		17.05	17.10	
Corroy-le-Grand (La Baraque) .....	14.15	15.15	16.20			16.15	16.49	17.10	17.15	17.47
Louvain-la-Neuve (Cyclotron) .....	14.17	15.17	16.23			16.18	16.51	17.12	17.17	17.49
Louvain-la-Neuve (Pl. Galilée) .....	↓	↓	16.24	16.25			16.53	17.13		↓
Louvain-la-Neuve (IBM) .....	↓	↓	↓	↓	16.05		↓	↓	↓	↓
Ottignies (Bruyères) .....	14.22	15.22		16.28	↓	16.22	16.58	17.18	17.20	17.54
Ottignies (Bloc-Ry 8 colonnes) .....	14.27	15.27		16.33	16.08	16.26	17.03	17.22	17.27	17.59
Ottignies (Chaussée Lacroix) .....	14.29	15.29		16.35	16.10	16.28	17.05	17.24	17.29	18.01
Ottignies (Place du Marché) .....	14.31	15.31		16.37	16.12	16.30	17.07	17.26	17.31	18.03
<b>Ottignies (Station)</b> .....	14.33	15.33		16.39	16.14	16.32	17.11	17.28	17.33	18.05

	62 +	64 ✱	66 ○	68 +	70 ✱	72 +	74 ✱	76	78	80
<b>Wavre (Station)</b> .....		18.00	18.05	18.10	19.05		20.05	21.05		
Wavre (Pont du Christ) .....		18.02	18.07	18.12	19.07		20.07	21.07		
Wavre (Sana) .....		18.05	18.10	18.15	19.10		20.10	21.10		
Corroy-le-Grand (La Baraque) .....		18.10	18.15	18.20	19.15		20.15	21.15		
Louvain-la-Neuve (Cyclotron) .....		18.12	18.17	18.22	19.17		20.17	21.17		
Louvain-la-Neuve (Pl. Galilée) .....	17.58	18.13	↓	18.24		19.27	↓	21.19	22.04	22.33
Louvain-la-Neuve (IBM) .....	↓	↓	↓	↓	↓	↓	↓	↓	↓	↓
Ottignies (Bruyères) .....	18.02	18.18	18.22		19.22	19.30	20.22	21.24	22.07	22.37
Ottignies (Bloc-Ry 8 colonnes) .....	18.07	18.22	18.27		19.27	19.35	20.27	21.29	22.10	22.41
Ottignies (Chaussée Lacroix) .....	18.09	18.24	18.29		19.29	19.37	20.29	21.31	22.11	22.43
Ottignies (Place du Marché) .....	18.11	18.26	18.31		19.31	19.39	20.31	21.33	22.13	22.45
<b>Ottignies (Station)</b> .....	18.13	18.28	18.33		19.33	19.41	20.33	21.35	22.15	22.47

	82
<b>Wavre (Station)</b> .....	
Wavre (Pont du Christ) .....	
Wavre (Sana) .....	
Corroy-le-Grand (La Baraque) .....	
Louvain-la-Neuve (Cyclotron) .....	
Louvain-la-Neuve (Pl. Galilée) .....	23.04
Louvain-la-Neuve (IBM) .....	↓
Ottignies (Bruyères) .....	23.07
Ottignies (Bloc-Ry 8 colonnes) .....	23.10
Ottignies (Chaussée Lacroix) .....	23.11
Ottignies (Place du Marché) .....	23.13
<b>Ottignies (Station)</b> .....	23.15

— Point de correspondance  
(1) Lundi seulement.

*Kent u reeds*

## het trammuseum van Schepdaal ?

Het Trammuseum is gelegen te Schepdaal, Steenweg naar Ninove, 184, op 11 km van de hoofdstad en te bereiken met de autobusdienst Brussel, (Ninoofse Poort) - Ninove (lijn n° 528)

**Toegankelijk van Pasen tot 31 oktober :  
alle zaterdagen, zon- en feestdagen van 14 tot 18 uur.**

In diezelfde periode kunnen groepsbezoeken aangevraagd worden.

Meer dan zestig verschillende rijtuigen zijn er tentoongesteld, die een ganse evolutie van het buurtspoorwegvervoer in ons land weergeven.

**INKOM : 15 F per persoon. Talrijke verminderingen.**

*Voor alle inlichtingen :* **N.M.V.B. - BRABANT**, Barastraat, 105-107  
1070 Brussel - telefoon : (02) 21.00.07

*Connaissez-vous*

## le musée du tramway de Schepdaal ?

Le Musée du Tramway est situé à Schepdaal, 184, Chaussée de Ninove, soit à 11 km de la capitale. Les visiteurs peuvent l'atteindre en utilisant la ligne d'autobus Bruxelles, (Porte de Ninove) - Ninove (ligne n° 528)

**Il est accessible de Pâques au 31 octobre : tous les samedis,  
dimanches et jours fériés légaux de 14 à 18 heures.**

Au cours de la même période, des visites en groupe peuvent être organisées.

Plus de soixante voitures différentes y sont exposées. Elles y retracent toute l'évolution du transport vicinal dans notre pays.

**ENTRÉE : 15 F par personne. De nombreuses réductions sont accordées.**

*Pour tous renseignements :* **S.N.C.V. - BRABANT**, 105-107, rue Bara,  
1070 Bruxelles - Téléphone : (02) 21.00.07



# CENTRALE DU PNEU

## Ets L. WUIDART & Fils

12-14, Chaussée d'Arlon 6650 BASTOGNE

Téléphone : 062/222.07 - 222.08

DÉPOSITAIRE POUR LA RÉGION

Centrale Européenne du pneu

Etablissements **JEAN POL COLLET**

2, Chaussée de Bruxelles 1300 WAVRE - Tél. : 010/251.04

80, Chaussée de Wavre 5900 JODOIGNE - Tél. : 010/824.10

### **40 années d'expérience**

**Son outillage perfectionné, sa main-d'œuvre spécialisée sont une garantie pour un travail impeccable**

*Spécialiste du rechapage sur carcasses radiales*

Dépositaire du pneu neuf GOODYEAR

**Nombreux dépôts dans le pays**

## **WUIDART**

*L'expérience alliée aux exigences  
de la technique moderne*